
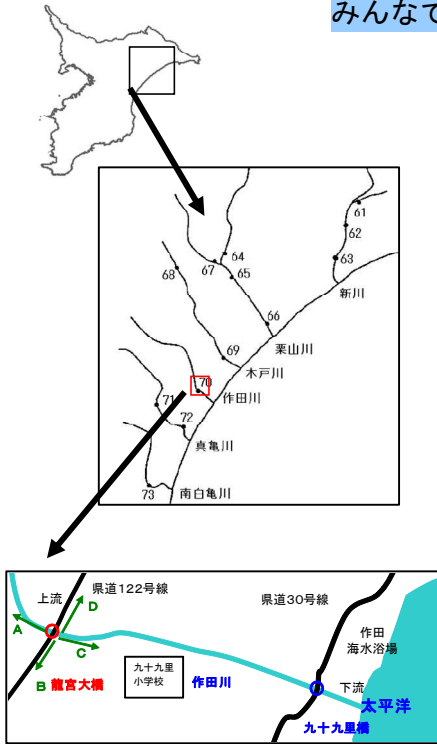


千葉県の川のすがた— 作田川龍宮大橋(環境基準河川 A 類型,生物 B)—

みんなで川を見てみよう～千葉県版指標*)による調査結果～



測定地点情報：九十九里町 (N 35° 33' 06" , E 140° 26' 25")

<千葉県版指標*)による調査日の水質データ> (簡易 pH メータ及び電気伝導度計使用による)

調査地点	調査日	採水時間	天候	気温 (°C)	水温 (°C)	透視度 (cm)	pH	電気伝導率 (μS/cm)
龍宮大橋	H23.9.15	10:45	晴	30.4	27.0	27.4	7.7	1,100

(当地点における公共用水域水質測定結果は、下記をご覧ください。)

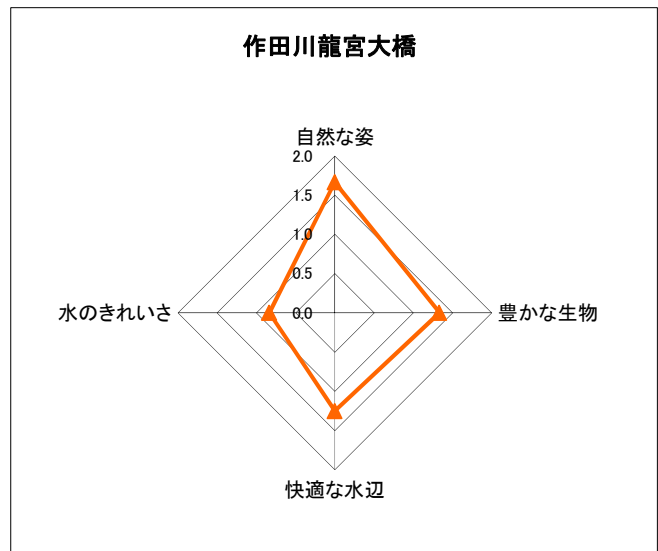
<http://www.pref.chiba.lg.jp/suiho/kasentou/koukyouyousui/data/documents/h23-70.pdf> (平成 23 年度結果)

<千葉県版指標*)による点数 *水質環境研究室職員 3 名による平均値>

<水辺環境指標>

龍宮大橋

<自然な姿>		<快適な水辺>	
川の周りの様子	2.0	ごみの有無	2.0
土手の様子	2.0	水辺の薫り	1.0
川の様子	1.0	音	1.0
平均値	1.7	親しみやすさ	1.0
<豊かな生物>		平均値	
水ぎわの植物	1.7	<水のきれいさ>	
鳥類	1.3	濁りの状況	0.7
魚類	1.0	川の色	1.0
平均値	1.3	平均値	0.8



*) 千葉県版指標については、下記をご覧ください。

<http://www.pref.chiba.lg.jp/wit/suishitsu/mitemiyou/index.html>