
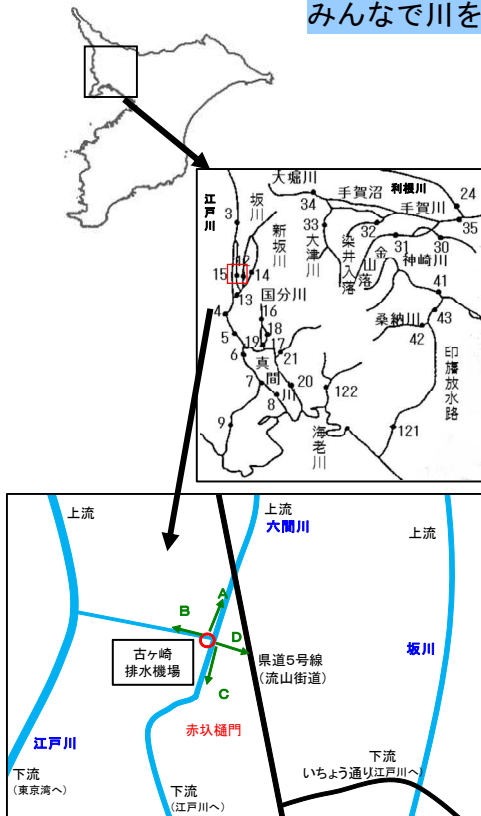


千葉県の川の姿—六間川古ヶ崎排水機場—

みんなで川を見てみよう～千葉県版指標^{*}による調査結果～



測定地点情報：松戸市 (N 35° 47' 56" , E 139° 53' 41")

<千葉県版指標^{*}による調査日の水質データ> (簡易 pH メータ及び電気伝導度計使用による)

調査地点	調査日	採水時間	天候	気温 (°C)	水温 (°C)	透視度 (cm)	pH	電気伝導率 (μS/cm)	※COD (バックテストによる参考値)
古ヶ崎排水機場	H26.8.4	11:15	晴	35.1	30.7	> 30.0	7.6	250	(8以上)

(当地点における公共用水域水質測定結果は、下記をご覧ください。)

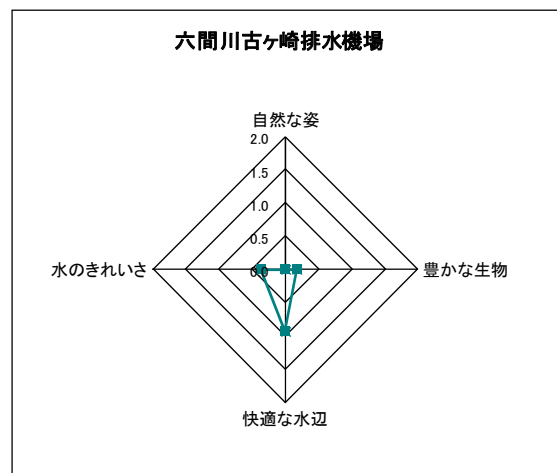
<http://www.pref.chiba.lg.jp/suiho/kasentou/koukyouvousui/data/documents/h24-15kogasaki.pdf> (平成 24 年度結果)

<千葉県版指標^{*}による点数 * 水質環境研究室職員 4 名による平均値>

<水辺環境指標>

古ヶ崎排水機場

<自然な姿>		<快適な水辺>	
川の周りの様子	0.0	ごみの有無	1.3
土手の様子	0.0	水辺の薫り	1.0
川の様子	0.0	音	1.0
平均値	0.0	親しみやすさ	0.5
<豊かな生物>		平均値	
水ぎわの植物	0.3	<水のきれいさ>	
鳥類	0.3	濁りの状況	0.0
魚類	0.0	川の色	0.8
平均値	0.2	平均値	0.4



*) 千葉県版指標については、下記をご覧ください。

<http://www.pref.chiba.lg.jp/wit/suishitsu/mitemiyou/index.html>