
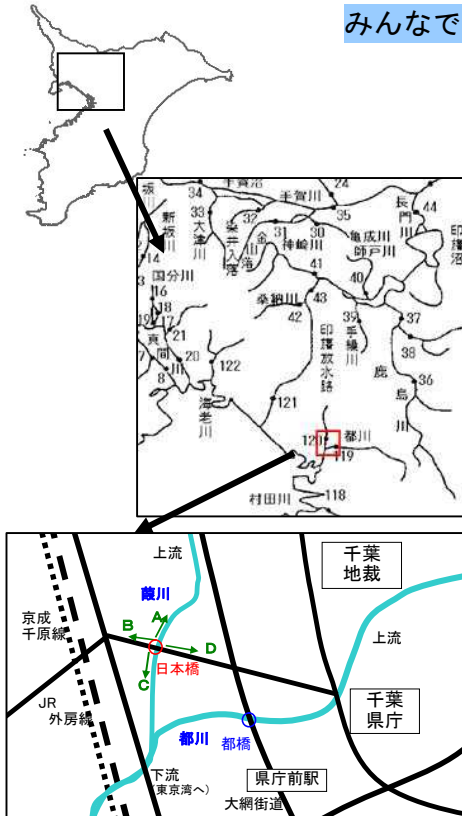


千葉県の川のすがた— 葭川日本橋(環境基準河川 E 類型,生物 B)—

みんなで川を見てみよう～千葉県版指標*)による調査結果～



測定地点情報：千葉市 (N 35° 36' 20" , E 140° 07' 13")

＜千葉県版指標*)による調査日の水質データ＞ (簡易 pH メータ及び電気伝導度計使用による)

調査地点	調査日	採水時間	天候	気温 (°C)	水温 (°C)	透視度 (cm)	pH	電気伝導率 (μS/cm)
日本橋	H23.12.6	10:50	曇	5.5	8.7	> 30.0	7.3	9,200

(当地点における公共用水域水質測定結果は、下記をご覧ください。)

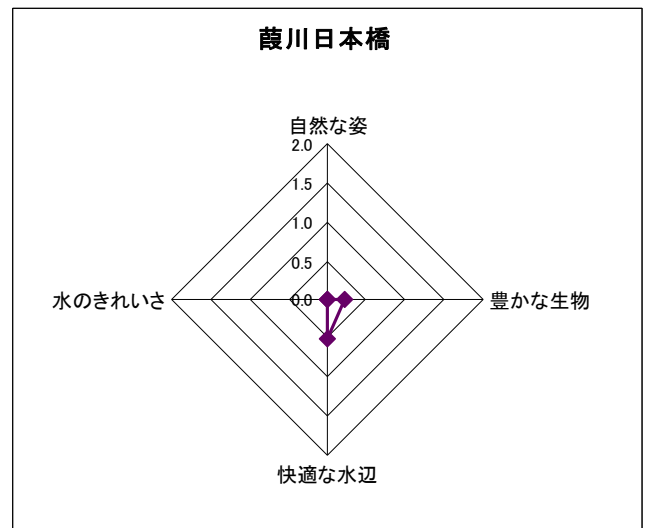
<http://www.pref.chiba.lg.jp/suiho/kasentou/koukyouvousui/data/documents/h24-120nihonbashi.pdf> (平成 24 年度結果)

＜千葉県版指標*)による点数 *水質環境研究室職員 3 名による平均値＞

＜水辺環境指標＞

日本橋

＜自然な姿＞		＜快適な水辺＞	
川の周りの様子	0.0	ごみの有無	2.0
土手の様子	0.0	水辺の薫り	0.0
川の様子	0.0	音	0.0
平均値	0.0	親しみやすさ	0.0
＜豊かな生物＞		平均値	
水ぎわの植物	0.7	＜水のきれいさ＞	
鳥類	0.0	濁りの状況	0.0
魚類	0.0	川の色	0.0
平均値	0.2	平均値	0.0



*) 千葉県版指標については、下記をご覧ください。

<http://www.pref.chiba.lg.jp/wit/suishitsu/mitemiyou/index.html>