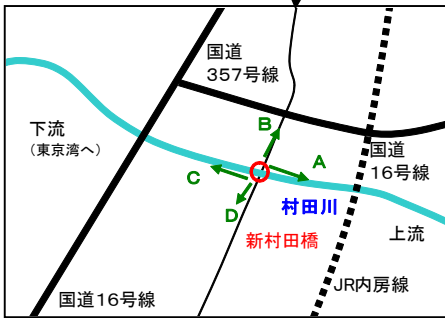
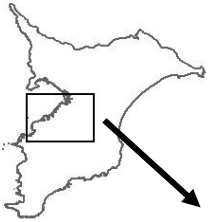


千葉県の川のすがた— 村田川新村田橋(環境基準河川 C 類型,生物 B)—

みんなで川を見てみよう～～千葉県版指標^{*}による調査結果～～



測定地点情報：市原市 (N 35° 32' 48", E 140° 07' 34")

<千葉県版指標^{*}による調査日の水質データ> (簡易 pH メータ及び電気伝導度計使用による)

調査地点	調査日	採水時間	天候	気温 (°C)	水温 (°C)	透視度 (cm)	pH	電気伝導率 (μS/cm)
新村田橋	H23.8.11	10:20	快晴	34.1	28.1	>30.0	7.8	2,000

(当地点における公共用水域水質測定結果は、下記をご覧ください。)

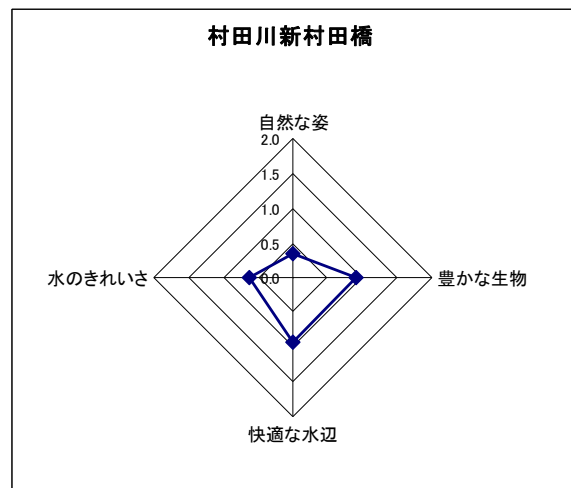
<http://www.pref.chiba.lg.jp/suiho/kasentou/koukyouyousui/data/documents/h24-118shinmuratabashi.pdf> (平成 24 年度結果)

<千葉県版指標^{*}による点数 * 水質環境研究室職員 4 名による平均値>

<水辺環境指標>

新村田橋

<自然な姿>		<快適な水辺>	
川の周りの様子	0.3	ごみの有無	1.0
土手の様子	0.5	水辺の薫り	0.8
川の様子	0.3	音	1.0
平均値	0.3	親しみやすさ	1.0
<豊かな生物>		平均値	
水ぎわの植物	1.0	0.9	
鳥類	1.0	<水のきれいさ>	
魚類	0.8	濁りの状況	0.3
平均値	0.9	川の色	1.0
		平均値	0.6



*) 千葉県版指標については、下記をご覧ください。

<http://www.pref.chiba.lg.jp/wit/suishitsu/mitemiyou/index.html>