
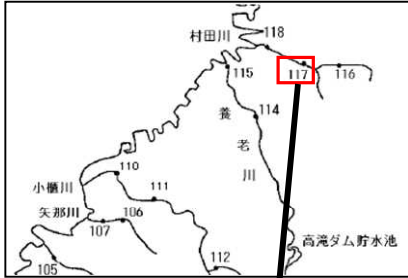
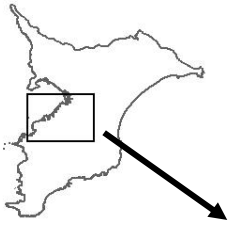


千葉県川のすがた— 村田川江川橋(環境基準河川 C 類型,生物 B)—

みんなで川を見てみよう～千葉県版指標*)による調査結果～



測定地点情報：市原市 (N 35° 32' 22" , E 140° 09' 09")

<千葉県版指標*)による調査日の水質データ> (簡易 pH メータ及び電気伝導度計使用による)

調査地点	調査日	採水時間	天候	気温 (°C)	水温 (°C)	透視度 (cm)	pH	電気伝導率 (μS/cm)
江川橋	H23.8.11	10:55	快晴	35.2	25.7	> 30.0	8.2	270

(当地点における公共用水域水質測定結果は、下記をご覧ください。)

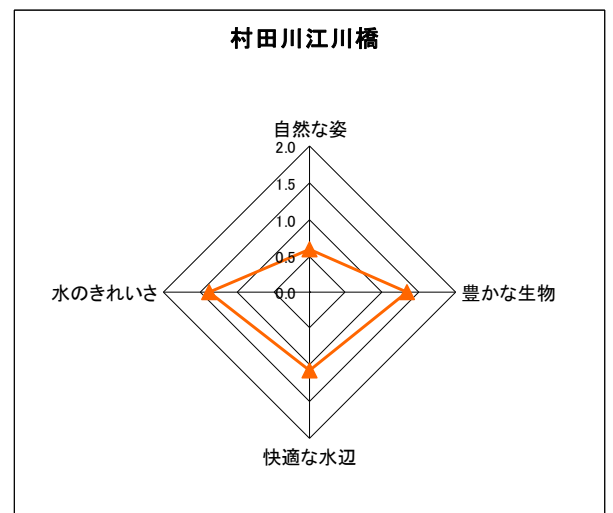
<http://www.pref.chiba.lg.jp/suiho/kasentou/koukyouyousui/data/documents/h24-117egawabashi.pdf> (平成 24 年度結果)

<千葉県版指標*)による点数 *水質環境研究室職員 4 名による平均値>

<水辺環境指標>

江川橋

<自然な姿>		<快適な水辺>	
川の周りの様子	0.8	ごみの有無	0.0
土手の様子	0.8	水辺の薫り	1.5
川の様子	0.3	音	1.8
平均値	0.6	親しみやすさ	1.0
<豊かな生物>		平均値	
水ぎわの植物	1.8	<水のきれいさ>	
鳥類	0.8	濁りの状況	1.5
魚類	1.5	川の色	1.3
平均値	1.3	平均値	1.4



*) 千葉県版指標については、下記をご覧ください。

<http://www.pref.chiba.lg.jp/wit/suishitsu/mitemiyou/index.html>