
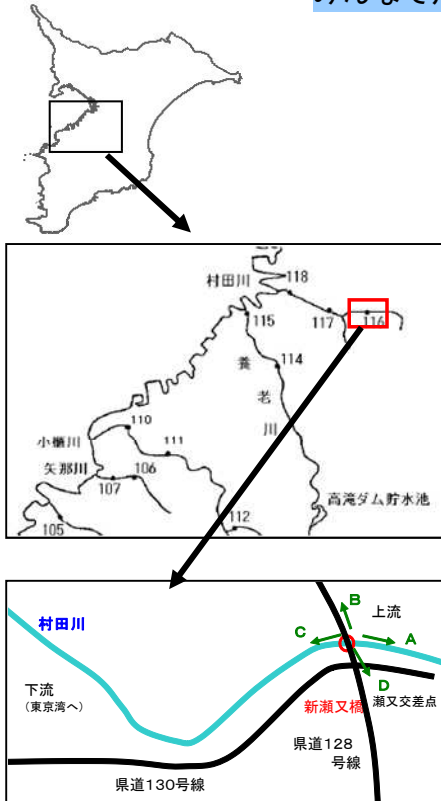


千葉県川のすがた— 村田川新瀬又橋(環境基準河川 C 類型, 生物 B)—

みんなで川を見てみよう～千葉県版指標*による調査結果～



測定地点情報：市原市 (N 35° 31' 41" , E 140° 12' 27")

<千葉県版指標*による調査日の水質データ> (簡易 pH メータ及び電気伝導度計使用による)

調査地点	調査日	採水時間	天候	気温 (°C)	水温 (°C)	透視度 (cm)	pH	電気伝導率 (μS/cm)
新瀬又橋	H23.8.11	11:26	快晴	34.5	24.1	> 30.0	8.0	230

(当地点における公共用水域水質測定結果は、下記をご覧ください。)

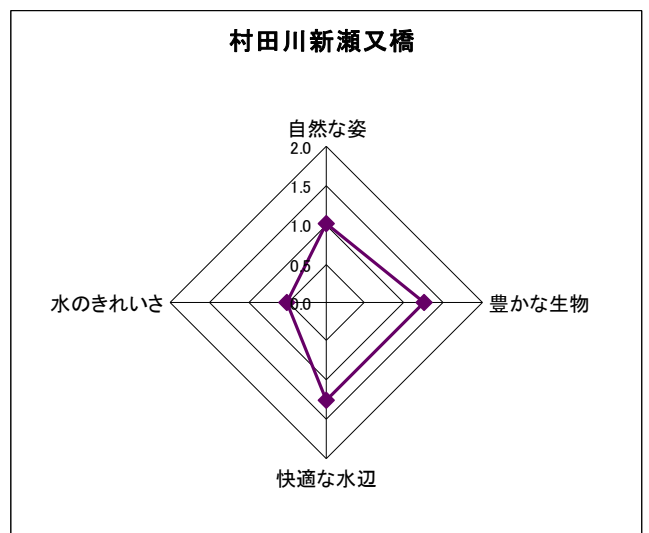
<http://www.pref.chiba.lg.jp/suiho/kasentou/koukyouyousui/data/documents/h24-116shinsematabashi.pdf> (平成 24 年度結果)

<千葉県版指標*による点数 *水質環境研究室職員 4 名による平均値>

<水辺環境指標>

新瀬又橋

<自然な姿>		<快適な水辺>	
川の周りの様子	1.3	ごみの有無	1.5
土手の様子	0.8	水辺の薫り	1.3
川の様子	1.0	音	1.5
平均値	1.0	親しみやすさ	0.8
<豊かな生物>		平均値	
水ぎわの植物	1.5	<水のきれいさ>	1.3
鳥類	1.5	濁りの状況	0.3
魚類	0.8	川の色	0.8
平均値	1.3	平均値	0.5



*) 千葉県版指標については、下記をご覧ください。

<http://www.pref.chiba.lg.jp/wit/suishitsu/mitemiyou/index.html>