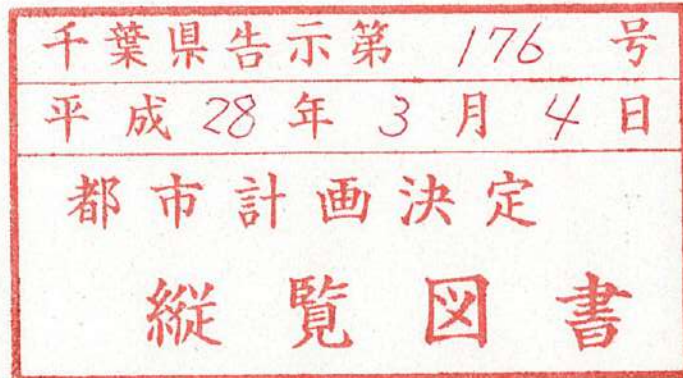


成田都市計画

都市再開発の方針



平成 28 年 3 月 4 日

千葉県

## 成田都市計画都市再開発の方針の変更

成田都市計画都市再開発の方針を次のとおり変更する。

## 目 次

1	都市再開発の目標	1
2	計画的な再開発が必要な市街地	1
3	特に一体的かつ総合的に市街地の再開発を促進すべき相当規模の地区	2
表1	1号市街地の整備方針	3
表2	2項再開発促進地区の整備又は開発の計画概要	4
	都市再開発の方針図	5
	都市再開発の方針附図	6

## 1 都市再開発の目標

### (1) 千葉県の再開発の基本目標

人口減少や高齢化の進展、防災性の向上、環境負荷の低減、良好な景観の保全・形成等の都市が抱える各種課題に対応しながら、これからの社会情勢の変化に対応した都市計画の取り組みが必要となっている。

そのため、人口減少に対応した集約型都市づくり、既成市街地における低未利用地や既存ストックの有効活用、災害に強いまちづくりなどについて、計画的な再開発が必要な市街地における都市機能の更新が急務となっている。

このことから、既成市街地のうち、土地の高度利用を図るべき地区、市街地の環境改善を図るべき地区などにおいて、市街地再開発事業や土地区画整理事業などの市街地開発事業による都市の再構築、地区計画などの規制誘導手法による修復型のまちづくりなどの再開発を進め、土地の合理的かつ健全な高度利用と都市機能の更新を積極的に推進する。

### (2) 成田都市計画区域における都市再開発の目標

本区域は、首都圏整備法に基づく近郊整備地帯において、首都圏のほぼ 50km 圏に包括され、千葉県の北部、標高 1~42 メートルの北総台地に位置している。

成田市は、北は利根川、西は印旛沼に接する面積 214 平方キロメートル、人口約 13 万人の都市である。

昭和 41 年に、新東京国際空港の設置が閣議決定され、昭和 53 年 5 月の開港により、国際空港を擁する都市として、空港の建設に伴うニュータウン・工業団地・交通網の整備等の関連事業の実施により、急速に都市化が進展した。

現在、成田国際空港は早期完成を目指しており、本区域にあっては、更に広域的交通体系の整備等を図るとともに、隣接する千葉ニュータウン地域との連携による業務核都市構想の推進など、北総地帯の中核的な役割を担うことが期待されている。

また、成田市は、成田山新勝寺を取り巻く既成市街地を形成した門前町としての発展を続けるとともに、日本を代表する国際空港都市としての発展を目指し、市街地の質的な改善や充実、防災性の向上等、都市の再整備にあたり、効率的・重点的な取り組みを推進し、都市機能の更新を図るため、成田都市計画都市再開発の方針を定める。

## 2 計画的な再開発が必要な市街地

### (1) 計画的な再開発が必要な市街地

都市再開発の目標を実現するため、整備課題のある既成市街地を、課題や整備目標を同じくする一団のまとまりのある地区ごとに、計画的な再開発が必要な市街地（以下「1号市街地」という。）として次のとおり定め、併せてその位置を都市再開発の方

針図のとおり定める。

また、1号市街地におけるそれぞれの地域特性に応じた整備を進めるため、再開発の目標並びに土地の合理的かつ健全な高度利用及び都市機能の更新に関する方針を表1のとおり定める。

#### 1) 土地の合理的な高度利用を図るべき地区

##### ・都心機能の強化・充実を図るべき地区

成田山新勝寺の表玄関として形成された東日本旅客鉄道・京成成田駅中央口地区は、成田広域生活圏の都心機能とともに国際空港都市にふさわしい多様な商業・業務機能の集積及び居住地区として、にぎわいのある魅力的な都市空間の充実のため、市街地再開発事業等を促進し、駅前としての土地の高度利用を図る。

#### (2) 再開発を誘導すべき地区

1号市街地のうち、今後、再開発の機運の醸成を図るなどにより、再開発を誘導すべき地区（誘導地区）として、京成成田駅西口駅前地区を表1及び都市再開発の方針附図のとおり位置付ける。

京成成田駅西口駅前地区は、本区域の中心拠点となる地区であり、交通結節点として、また成田山新勝寺などの観光地への玄関口として、ゆとりある回遊空間の充実と魅力的な都市景観の創出が求められている。このことから、商業・業務・文化機能の集積と都心居住の促進、並びに交流機能の強化に向けて、再開発の機運の醸成を図るなど、再開発を誘導する。

### 3 特に一体的かつ総合的に市街地の再開発を促進すべき相当規模の地区

1号市街地のうち、JR成田駅東口地区を特に一体的かつ総合的に市街地の再開発をすべき地区（2項再開発促進地区）として都市再開発の方針附図のとおり位置付け、その整備又は開発の計画概要を表2のとおり定める。

JR成田駅東口地区は、交通結節点としての機能強化と本区域の中心拠点にふさわしい商業・業務・文化機能の集積及び定住化の促進とともに、うるおいのある都市景観の創出、ゆとりある回遊空間の充実を図るものとする。今後、駅前広場等の整備と再開発ビルの整備を一体的に行い、土地の合理的かつ健全な高度利用と都市機能の更新を促進する。

表1 1号市街地の整備方針

(1枚) 成田市

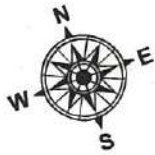
図面 対象 番号	地区名称 (ha)	再開発の目標	土地の合理的かつ健全な高度利用及び都市機能の更新に関する 方針			再開発を誘導 すべき地区 (誘導地区)	特に一体的か つ総合的に再 開発を促進す べき地区(再 開発促進地 区)
			適切な用途及び密度 の確保、その他の適 切な土地利用の実現 に関する事項	主要な都市施設の整 備に関する事項	都市の環境、景観等 の維持及び改善に関 する事項		
1	東日本旅客 鉄道・京成 成田駅中央 口地区  (約5.0ha)	成田広域生活 圏の中心市街 地として魅力 的な都市空間 の形成、都心地 区としての商 業・業務・文化 機能・人口の集 積強化及び交 通結節点とし ての都市機能 の充実を図る。	交通結節点として の道路体系等を整備 し、商業・業務・文 化機能・人口の集積 と土地の高度利用を 促進する。	駅前広場等の整備 による歩車間の安全 を確保し、ゆとりあ る都市空間の形成に 努める。	<ul style="list-style-type: none"> <li>・ 門前町や国際空港 都市の玄関口にふ さわしい都市景観 の形成に努める。</li> <li>・ 駅前利用者や住民 等の憩いの場とな るオープンスペー スの確保に努める。</li> </ul>	京成成田駅 西口駅前地区	J R 成田駅 東口地区

表2 2項再開発促進地区の整備又は開発の計画概要

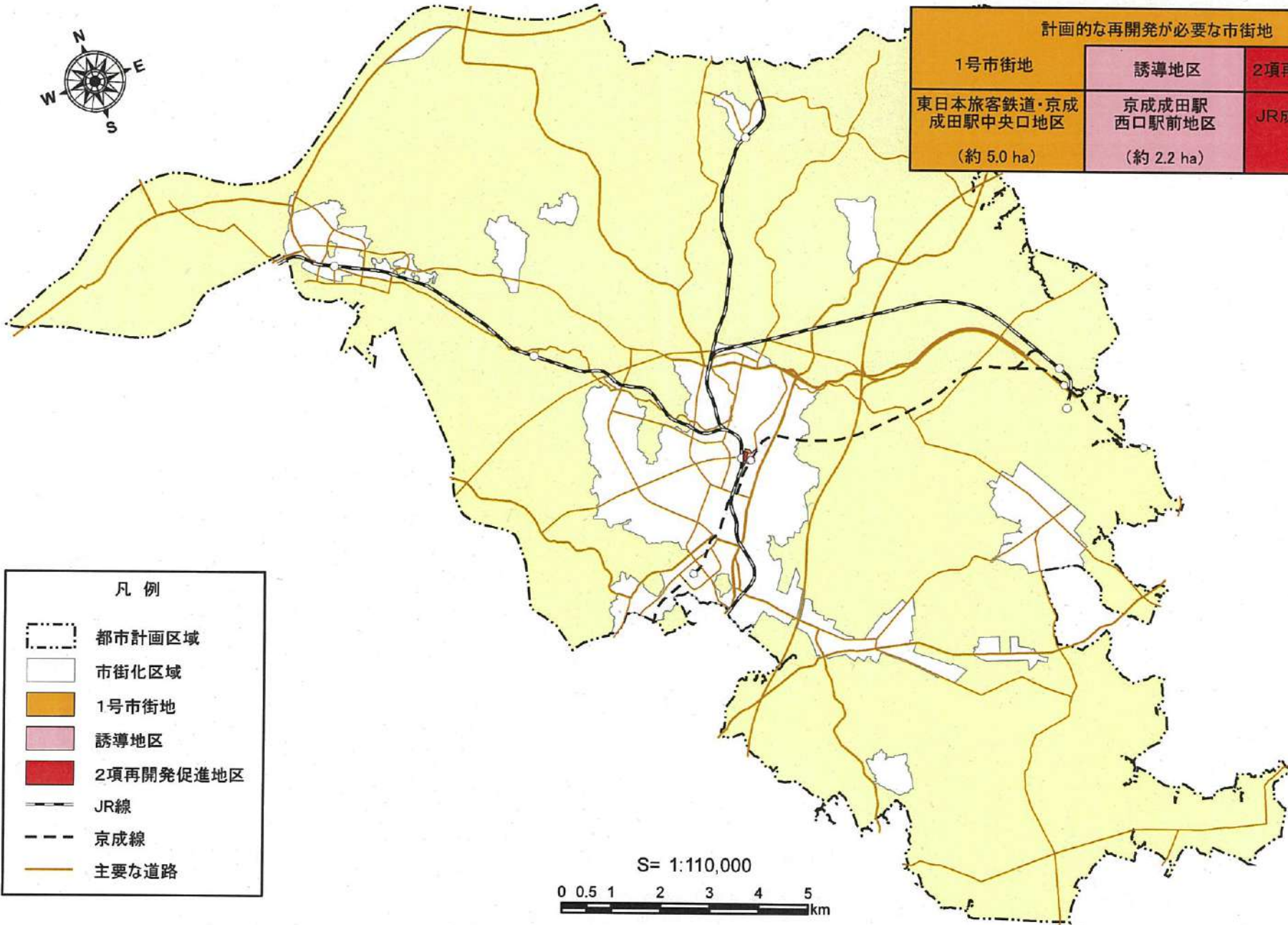
(1枚) 成田市

図面 対象 番号	地区名称 (ha)	地区整備の 主たる目標	整備又は開発計画の概要					
			土地利用計画	建築物の更新 の方針	施設整備の方 針	再開発推進の 条件整備の措 置等	概ね5年以内 に実施予定の 事業	概ね5年以内 に決定変更予 定の事項
①	J R 成田駅 東口地区  (約1.4ha)	駅前広場と再 開発ビルの整 備を一体的に 行い、商業・業 務・文化機能の 集積及び定住 化の促進を図 り、にぎわいと ゆとりある駅 前中心市街地 景観を形成す る。	都心地区のポ テンシャルに 対応した土地 の高度利用と、 商業・業務・文 化機能の集積 及び定住化の 促進を図り、中 心市街地とし ての活性化を 図る。	駅前広場等の 機能と調和し た商業・業務・ 住宅ビルへの 更新のため、民 間活力の積極 的活用による 敷地の共有化 並びに高度 化・不燃化を促 進し、良好な都 市環境の整備 に努める。	J R 成田駅東 口駅前広場、関 連区画道路及 び歩行者専用 道路の整備を 図る。	公共団体施行 市街地再開発 事業の促進	—	—

# 都市再開発の方針図



計画的な再開発が必要な市街地		
1号市街地	誘導地区	2項再開発促進地区
東日本旅客鉄道・京成 成田駅中央口地区 (約 5.0 ha)	京成成田駅 西口駅前地区 (約 2.2 ha)	JR成田駅東口地区 (約 1.4 ha)



## 凡例

- 都市計画区域
- 市街化区域
- 1号市街地
- 誘導地区
- 2項再開発促進地区
- JR線
- 京成線
- 主要な道路

S= 1:110,000





