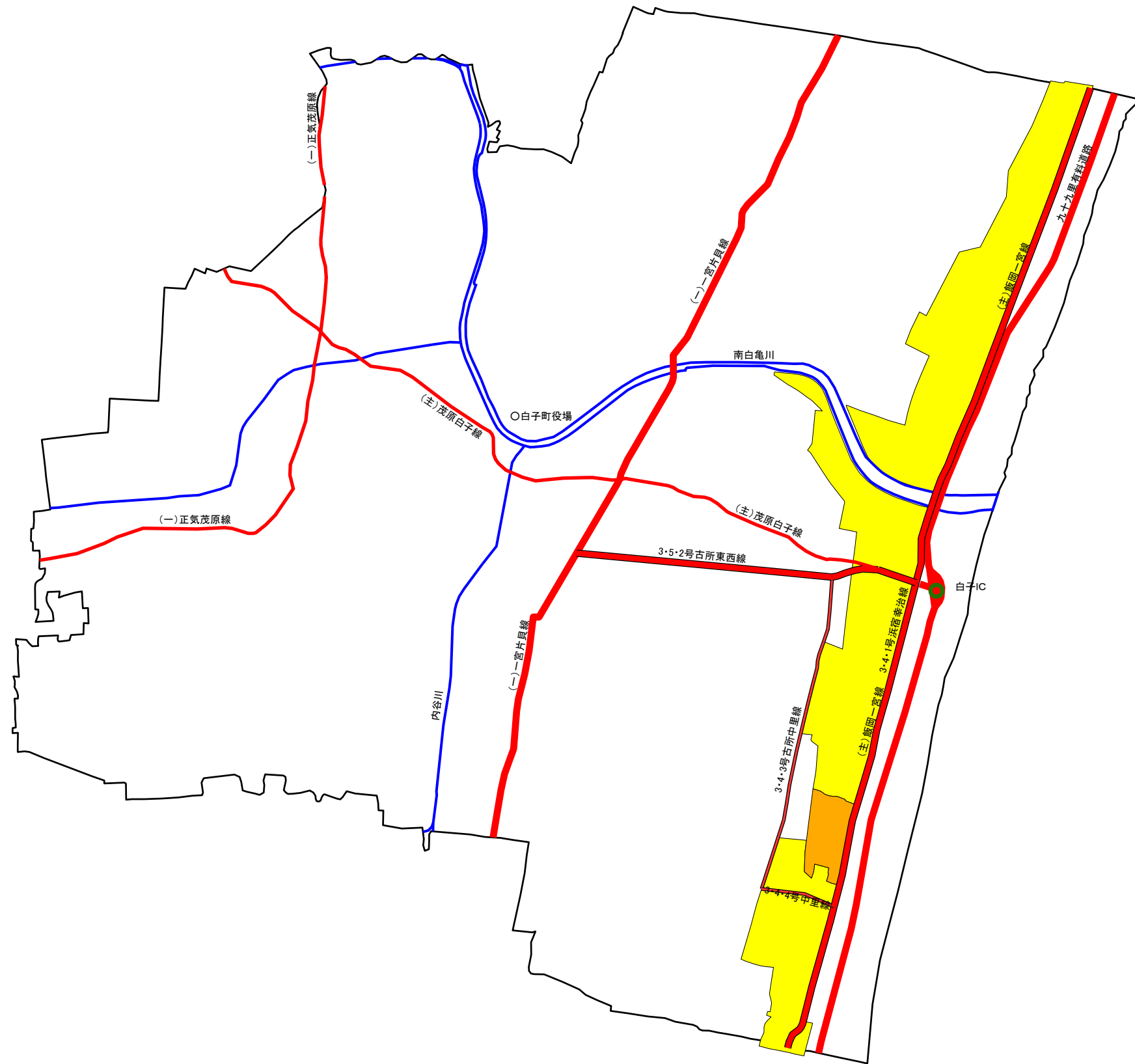



白子都市計画
都市計画区域の整備、開発及び保全の方針付図



● インターチェンジ ○ 町役場

—— 主要幹線道路(都計道)

—— 主要幹線道路

—— 幹線道路(都計道)

—— 幹線道路

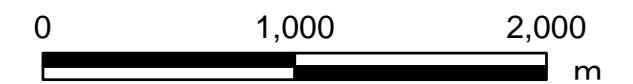
—— 河川

■ 住宅地

■ 商業地

□ 都市計画区域界(行政区界)

白子都市計画区域



1 : 30,000