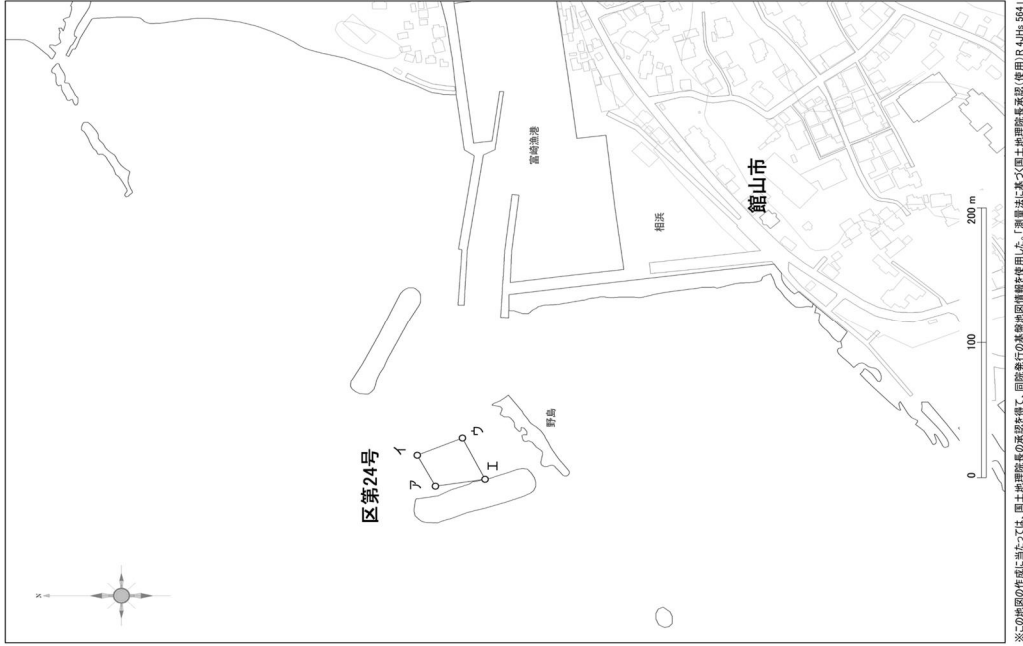
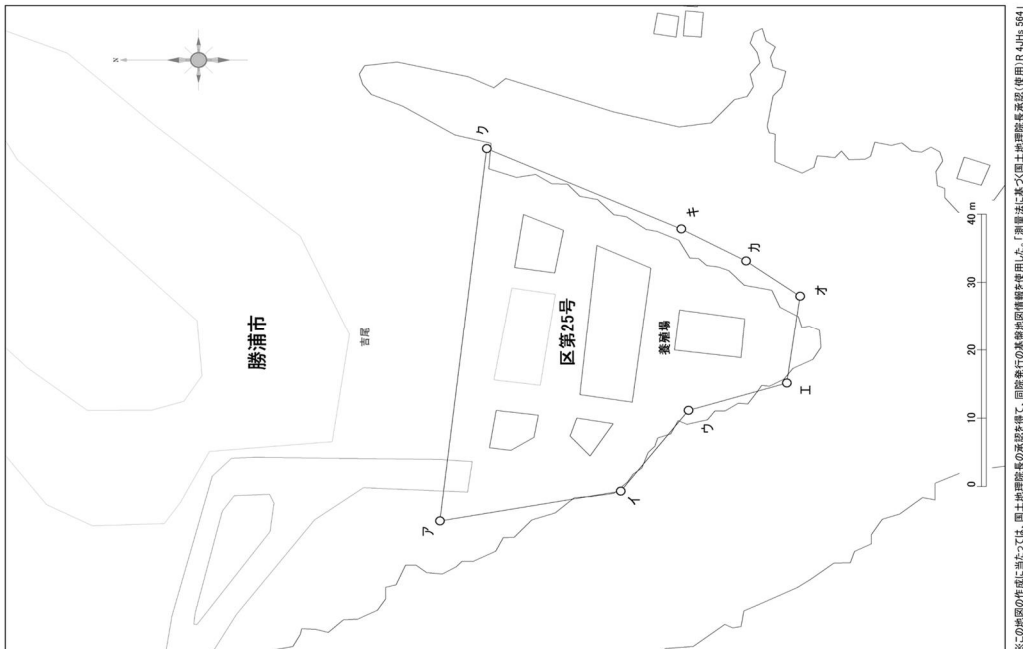


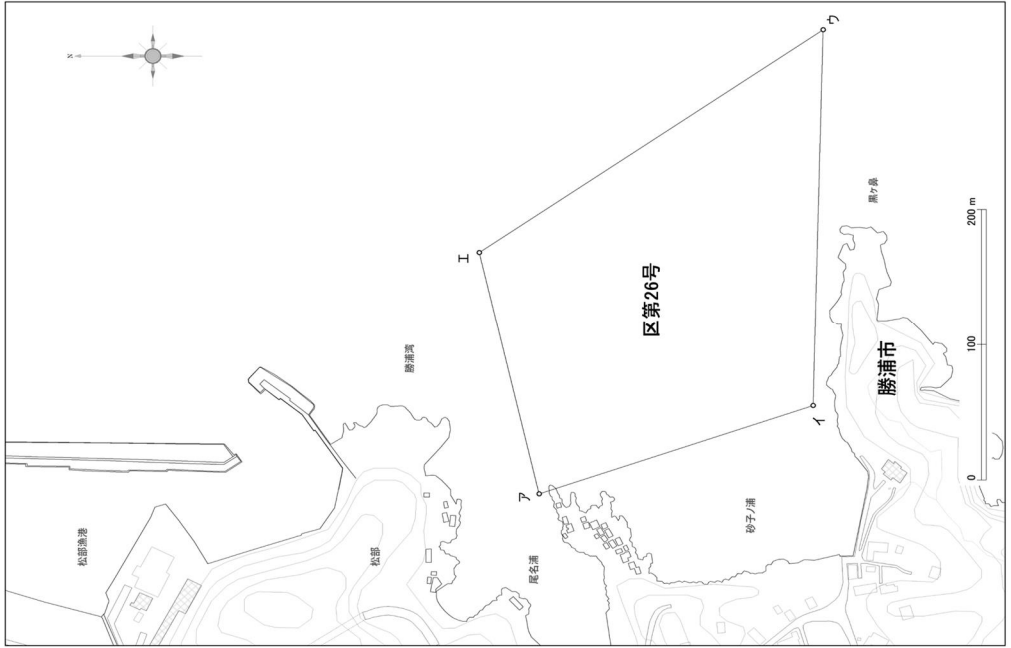
81 区第二十四号



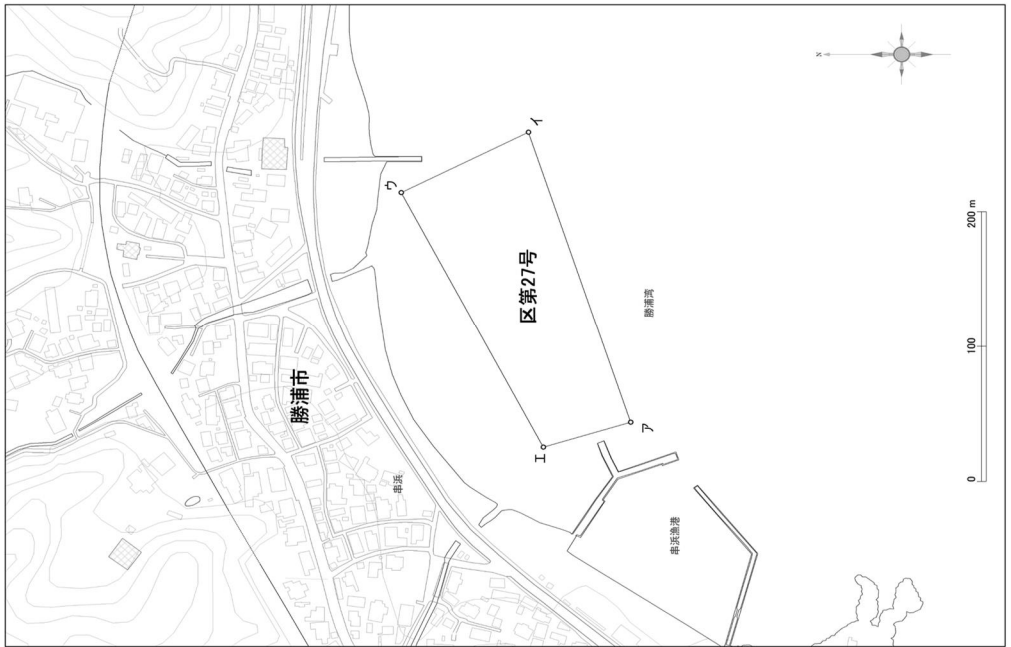
82 区第二十五号



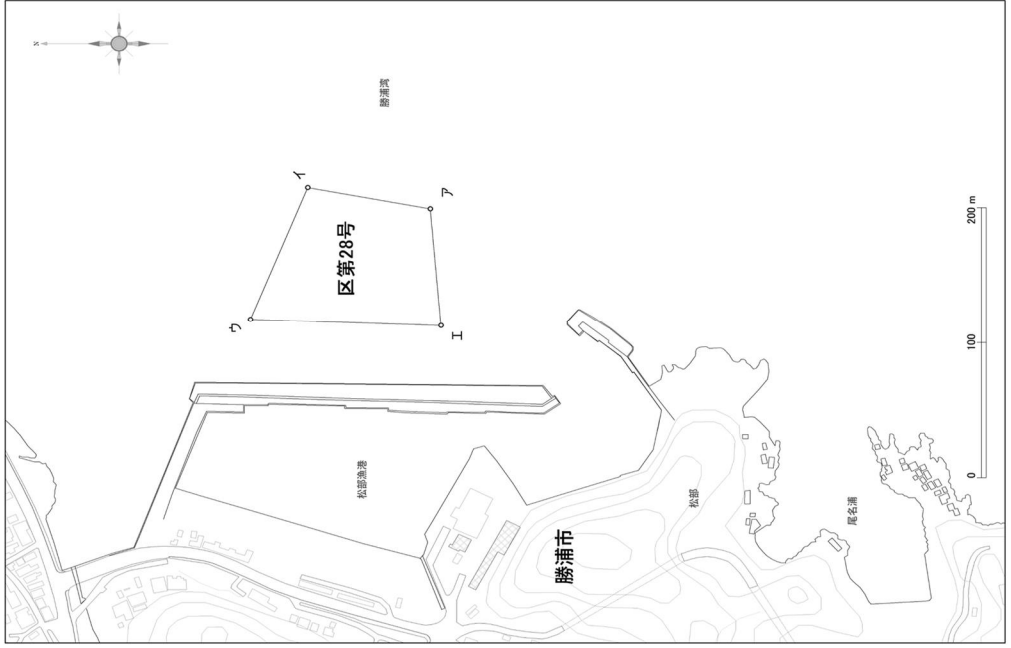
83 区第二十六号



84 区第二十七号

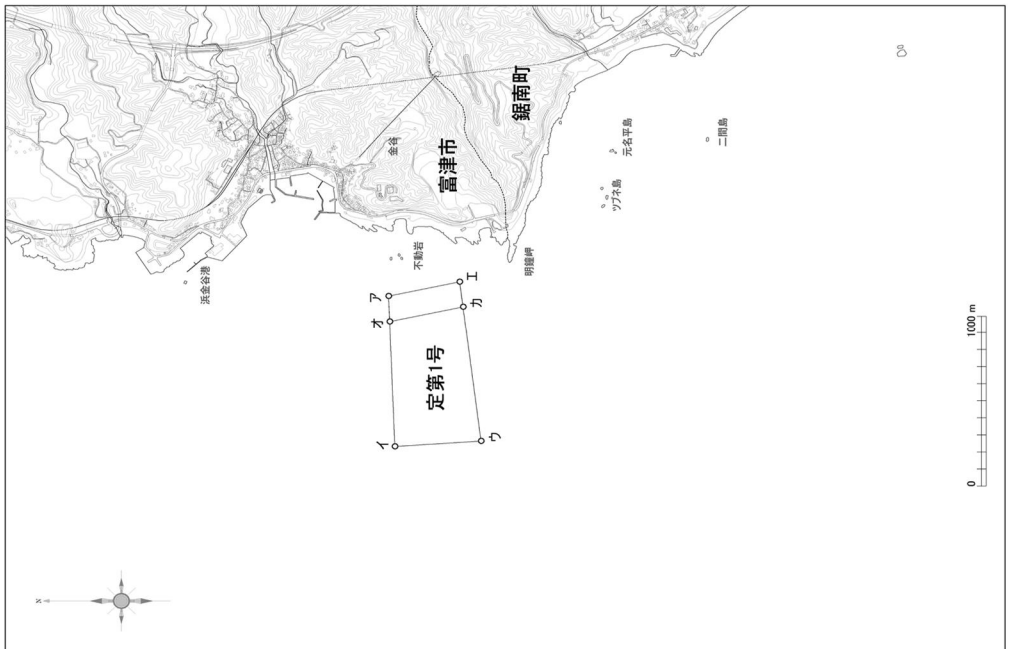


85 区第二十八号



※この地区の作成に当たっては、国土地理院式の承認を得て、同院発行の基礎地図情報を使用し、「測画法に基づいた地理院系承認(使用)R.4.Hs.564J」

86 定第一号



※この地区の作成に当たっては、国土地理院式の承認を得て、同院発行の基礎地図情報を使用し、「測画法に基づいた地理院系承認(使用)R.4.Hs.564J」

87 定 第 二 号



88 定 第 三 号

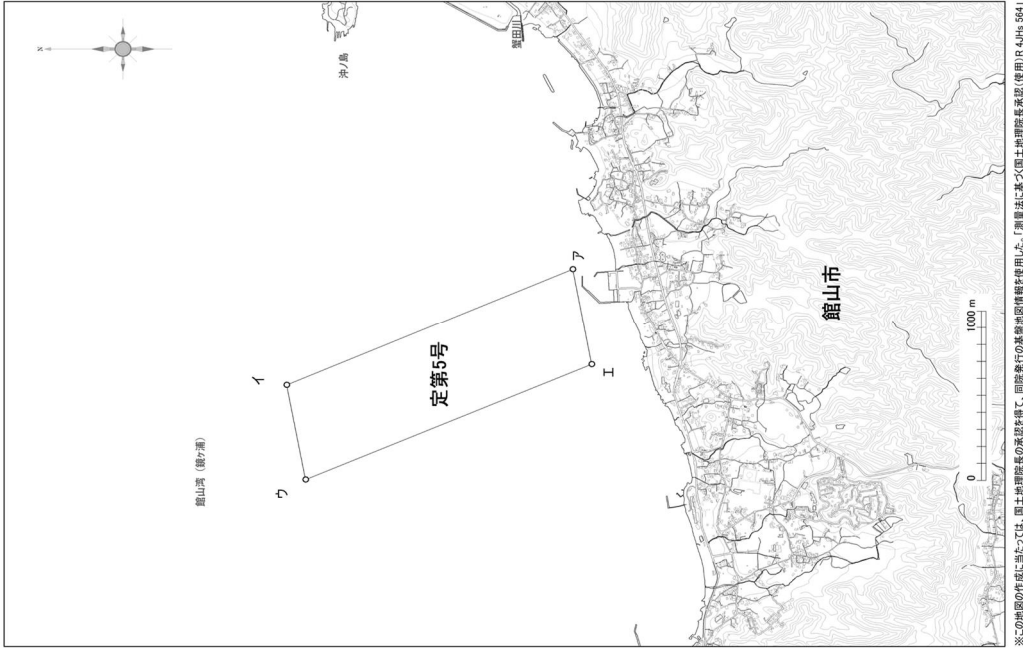


89 定 第 四 号



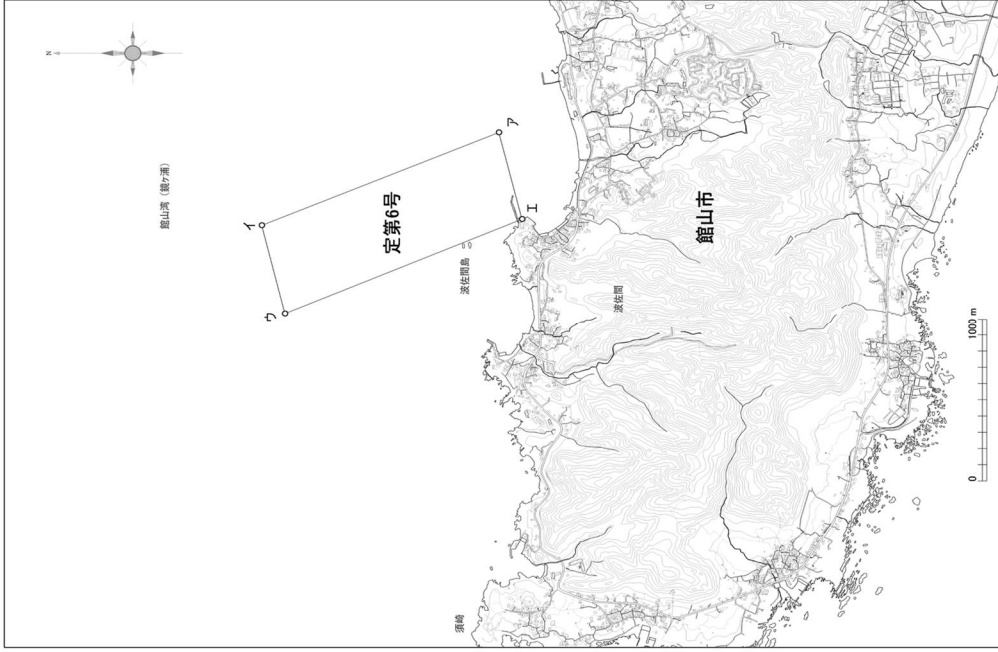
※この地図の作成に当たっては、国土地理院長の承認を得て、同院長の承認に基づき、国土地理院長承認(使用)R.4JHs.564J

90 定 第 五 号



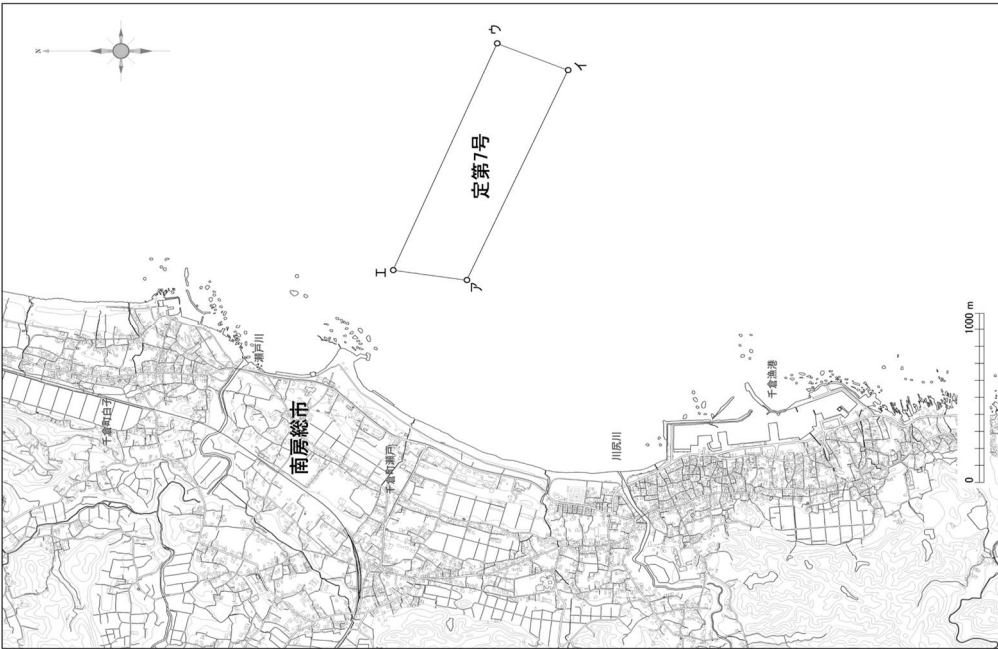
※この地図の作成に当たっては、国土地理院長の承認を得て、同院長の承認に基づき、国土地理院長承認(使用)R.4JHs.564J

91 定第六号



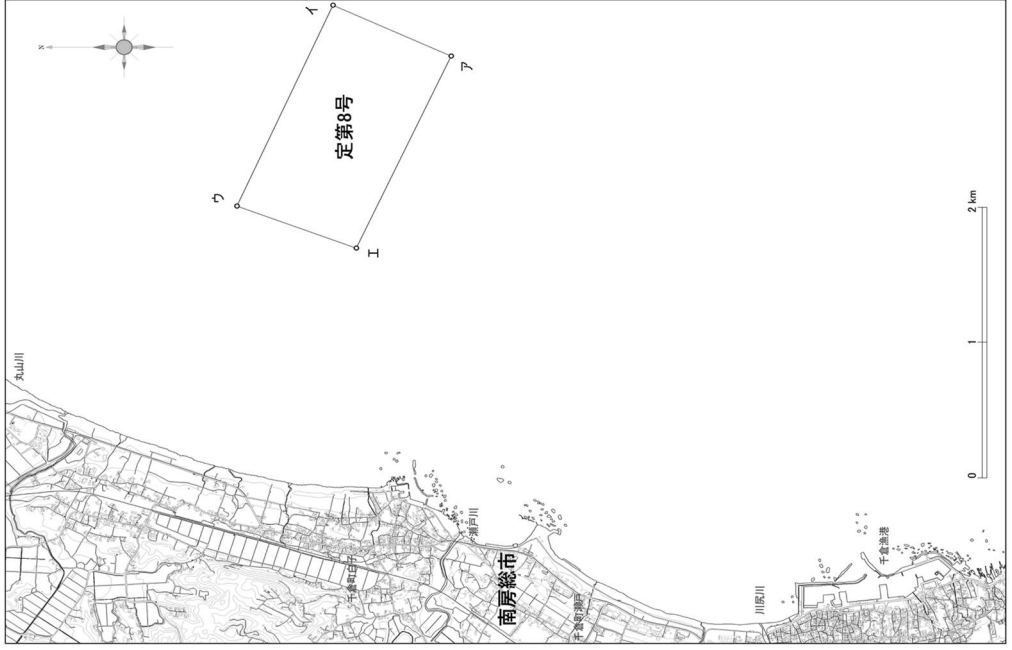
※この地図の作成に当たっては、国土地理院長の承認を得て、同院長の基盤地図情報を使用した。〔測量法に基づく国土地理院長承認(使用)IR 4JH6 564〕

92 定第七号



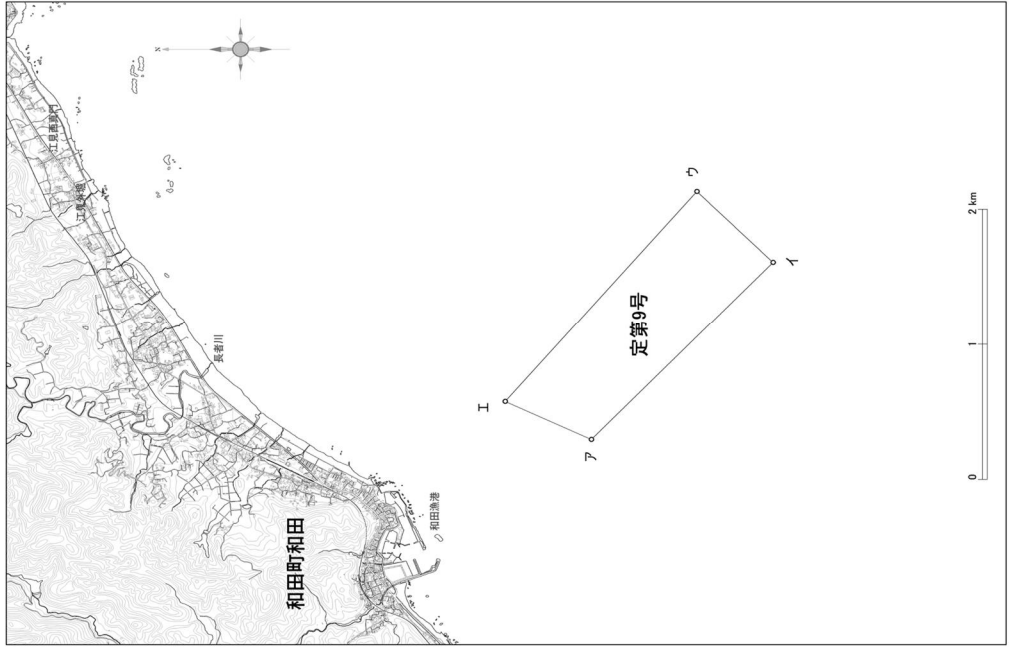
※この地図の作成に当たっては、国土地理院長の承認を得て、同院長の基盤地図情報を使用した。〔測量法に基づく国土地理院長承認(使用)IR 4JH6 564〕

93 定第八号



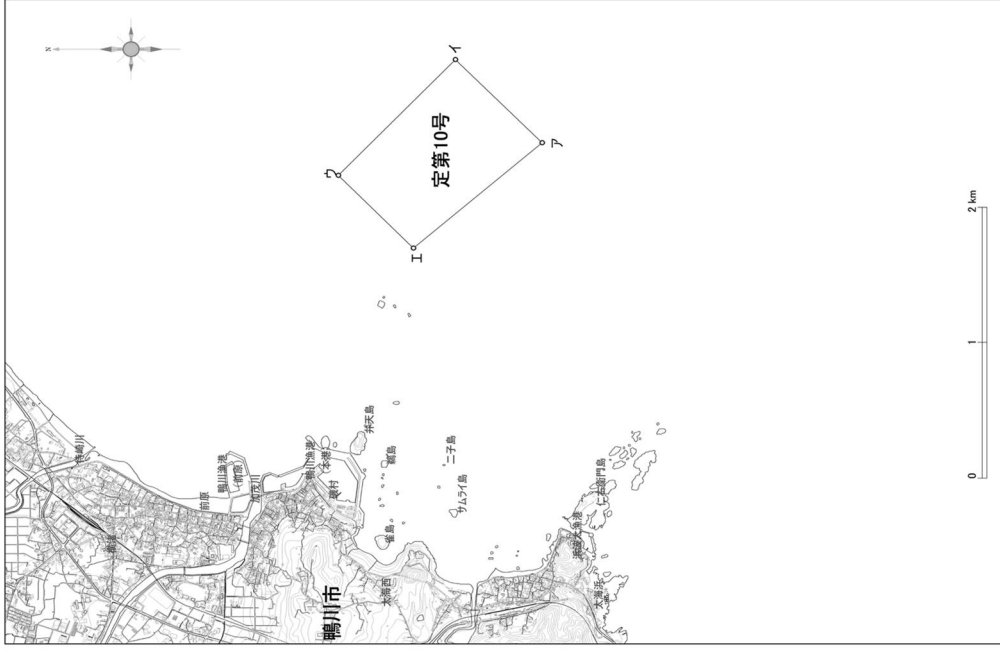
※この地図の作成に当たっては、国土地理院院長の承認を得て、同院長の承認に基づき、国土地理院系承認(使用)R-4JHs-564J

94 定第九号



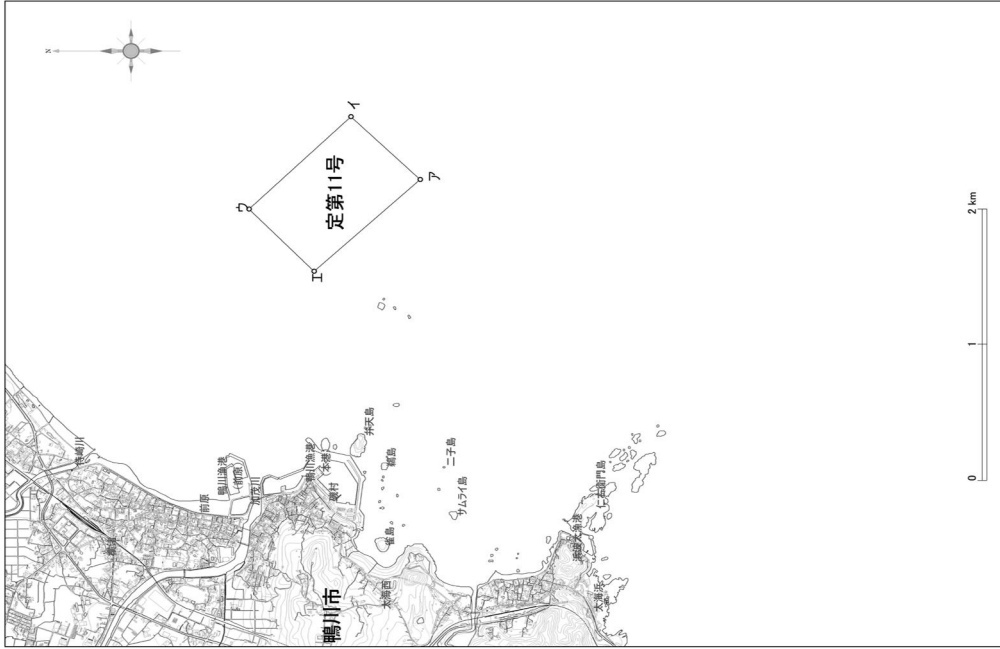
※この地図の作成に当たっては、国土地理院院長の承認を得て、同院長の承認に基づき、国土地理院系承認(使用)R-4JHs-564J

95 定第十号



※この地図の作成に当たっては、国土地理院基の承認を得て、同院発行の基礎地図情報を使用した。[測量法に基づく国土地理院基承認(使用)R.4JH.564]

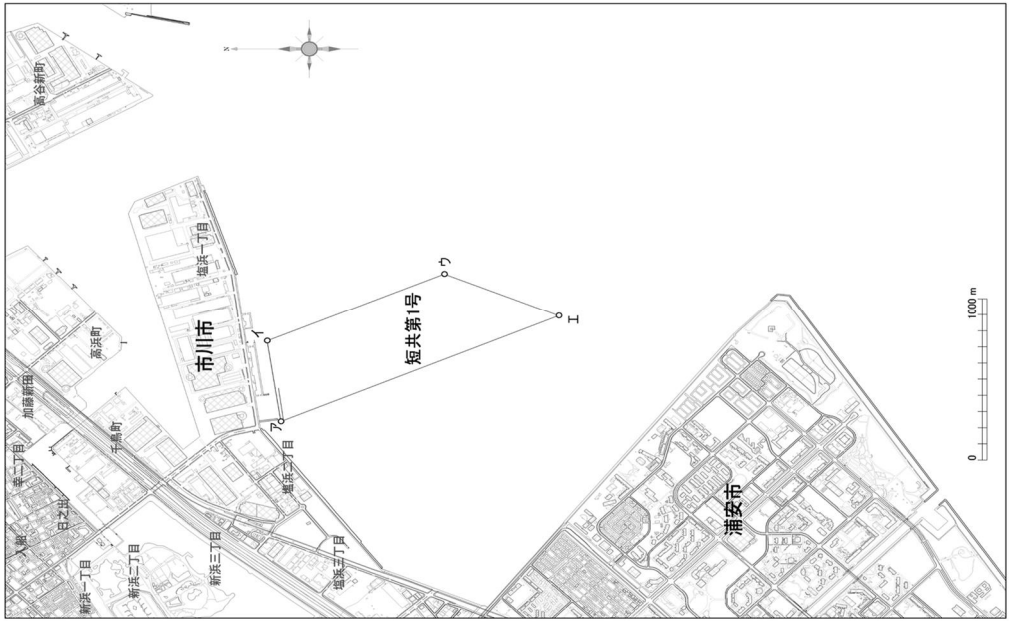
96 定第十一号



※この地図の作成に当たっては、国土地理院基の承認を得て、同院発行の基礎地図情報を使用した。[測量法に基づく国土地理院基承認(使用)R.4JH.564]

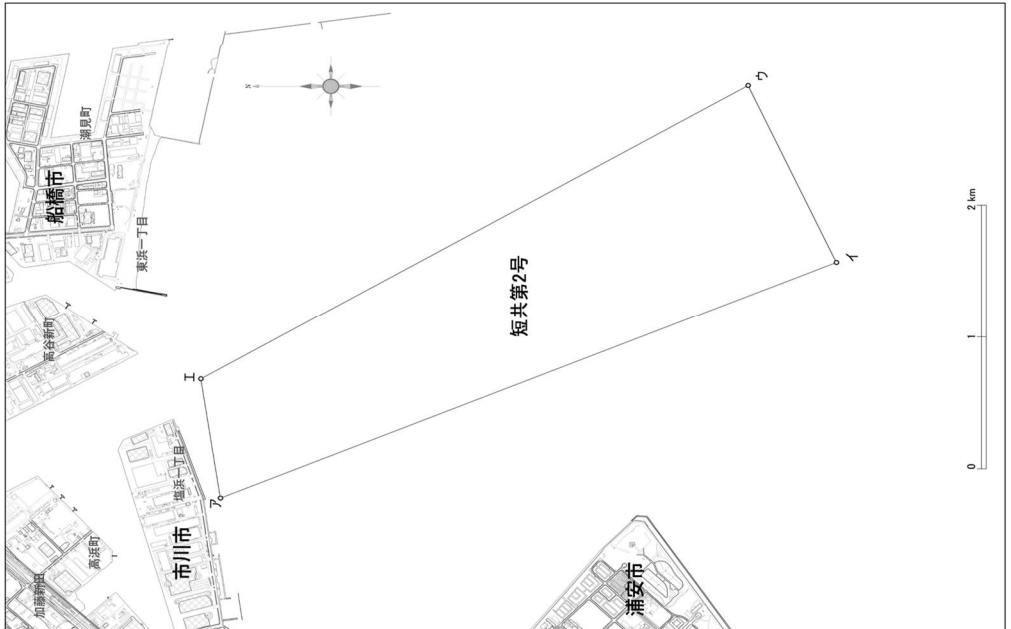


97 短共第二号



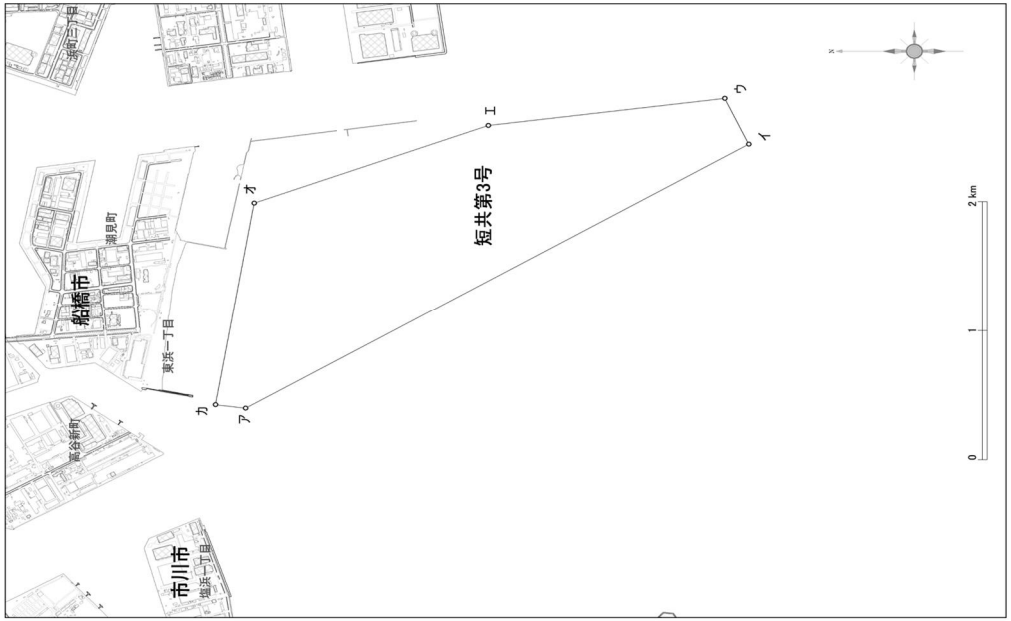
※この地区の作成に当たっては、国土地理院長の承認を得て、同院発行の基礎地図情報を使用し、「測量法」に基づく国土地理院系統図(使用)R.4.H4.564J

98 短共第二号

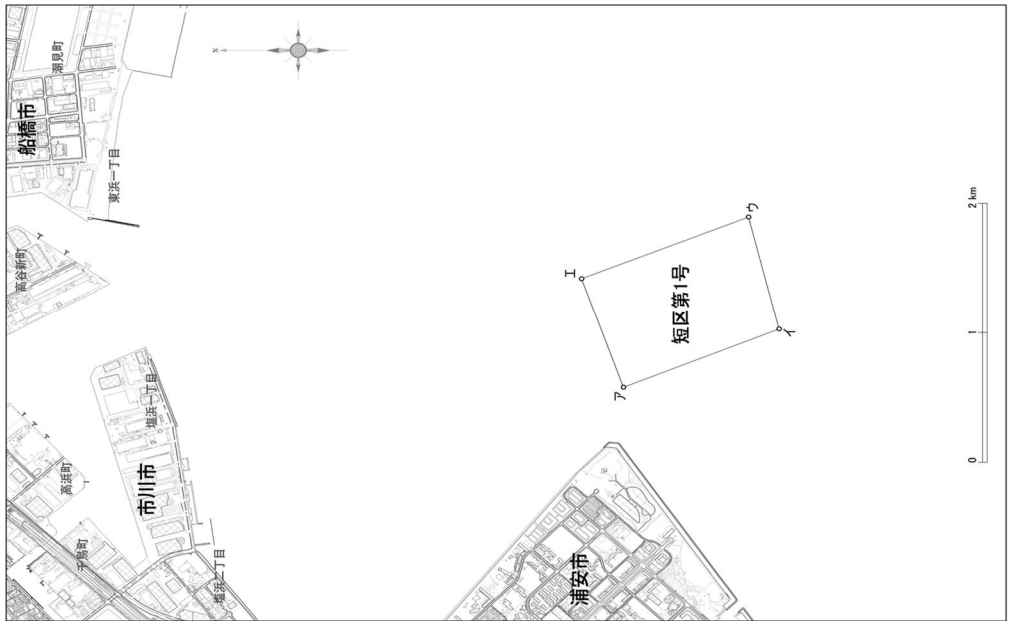


※この地区の作成に当たっては、国土地理院長の承認を得て、同院発行の基礎地図情報を使用し、「測量法」に基づく国土地理院系統図(使用)R.4.H4.564J

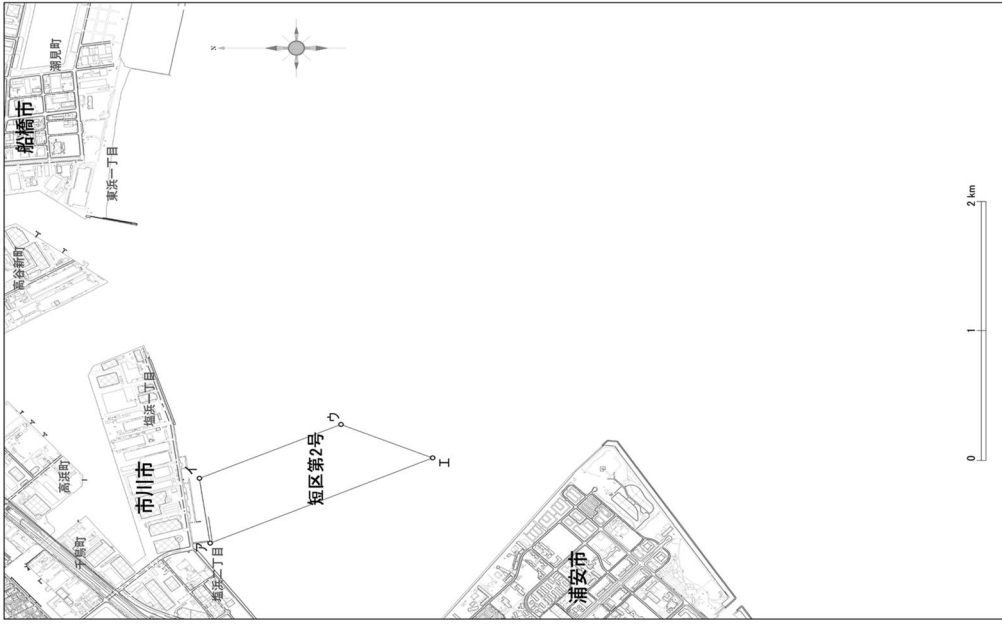
99 短共第三号



100 短区第一号

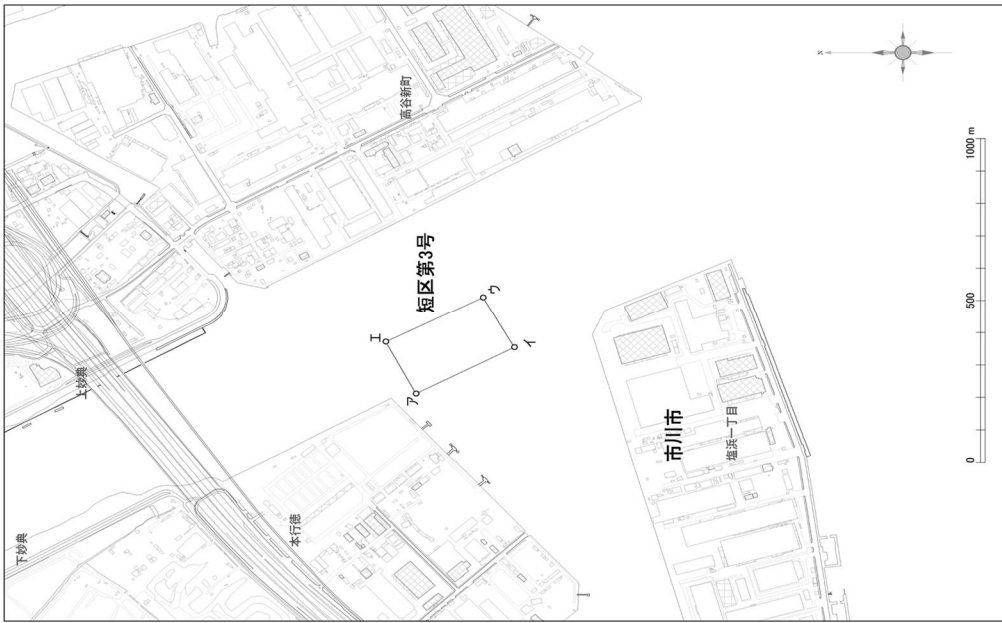


101 短区第二号



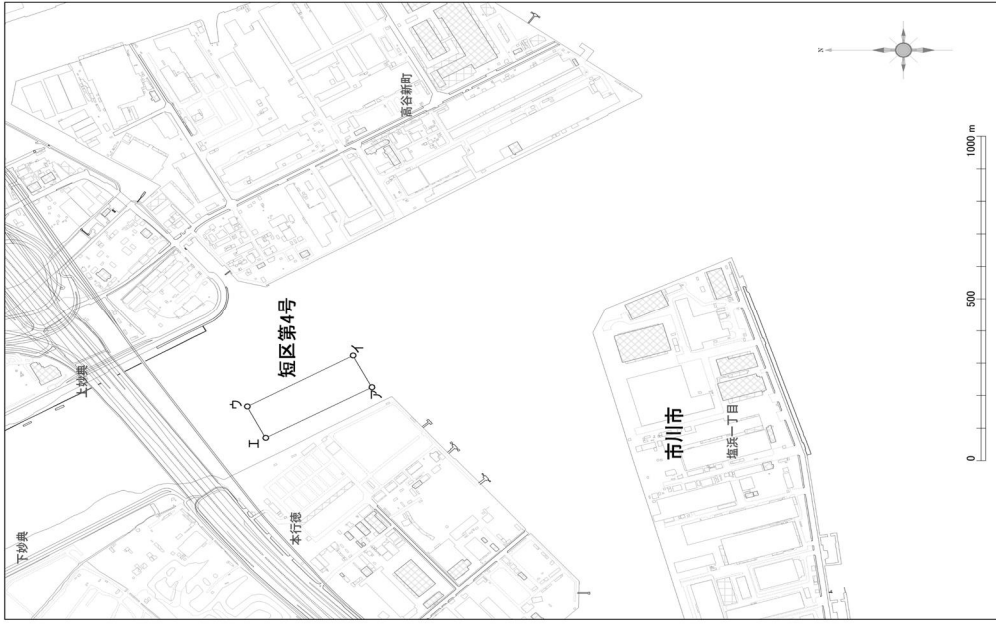
※この地図の作成に当たっては、国土地理院系の承認を得て、同院発行の基礎地図情報を使用した。〔測量法に基づく国土地理院系承認(使用)R.4.Hs.564〕

102 短区第三号



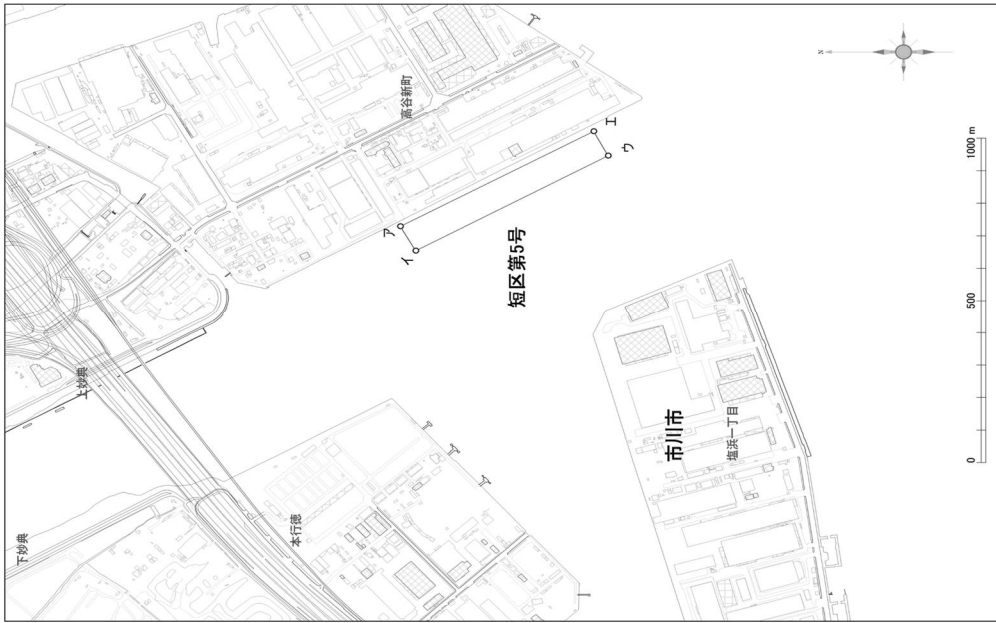
※この地図の作成に当たっては、国土地理院系の承認を得て、同院発行の基礎地図情報を使用した。〔測量法に基づく国土地理院系承認(使用)R.4.Hs.564〕

103 短区第四号



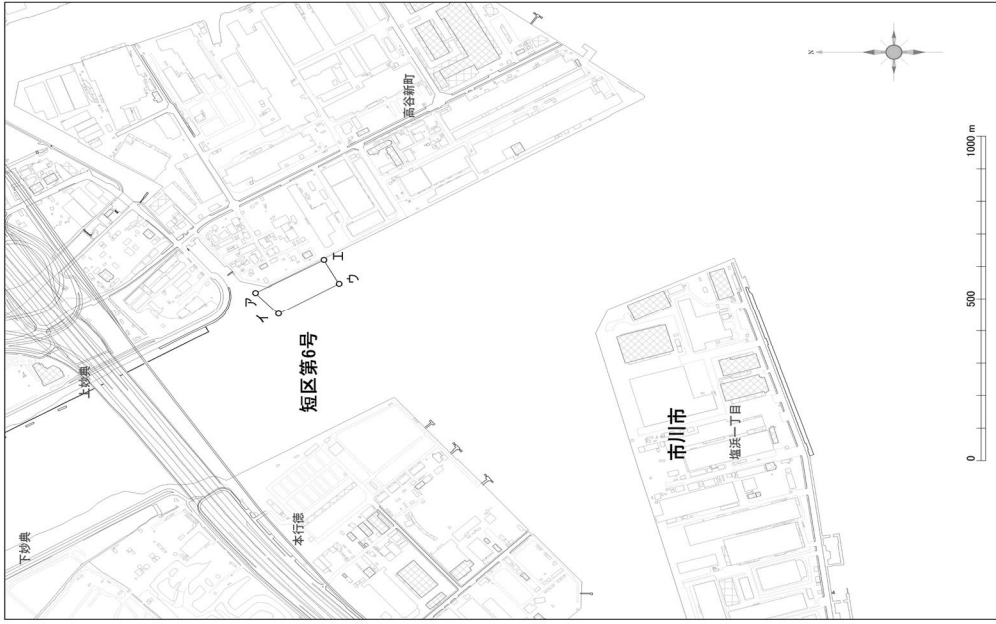
※この地図の作成に当たっては、国土地理院系の承認を得て、同院発行の基礎地図情報を使用した。『測量法に基づき国土地理院系承認(使用)R 4Jhs 564』

104 短区第五号



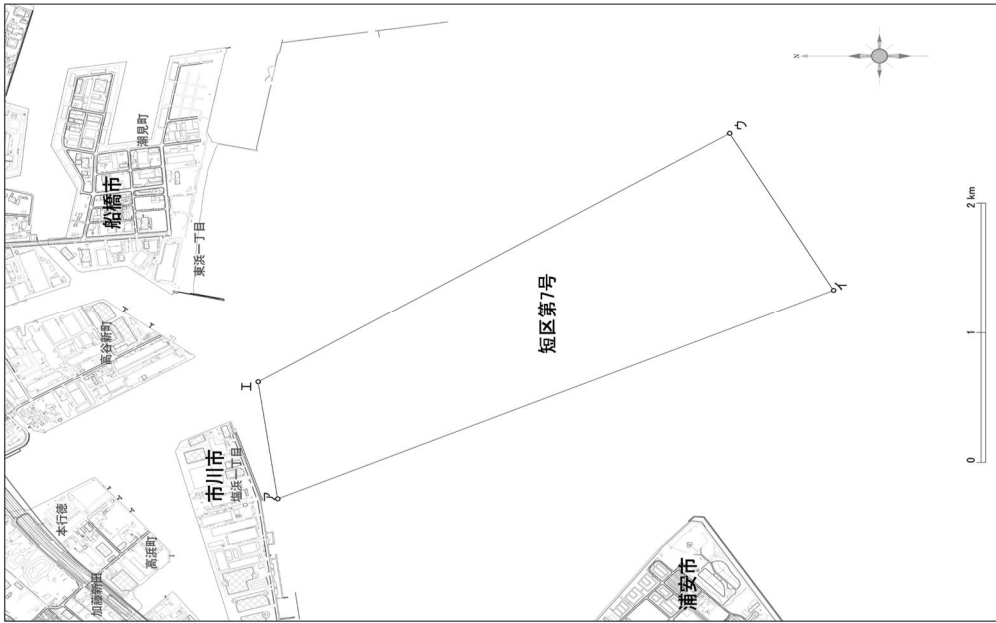
※この地図の作成に当たっては、国土地理院系の承認を得て、同院発行の基礎地図情報を使用した。『測量法に基づき国土地理院系承認(使用)R 4Jhs 564』

105 短区第六号



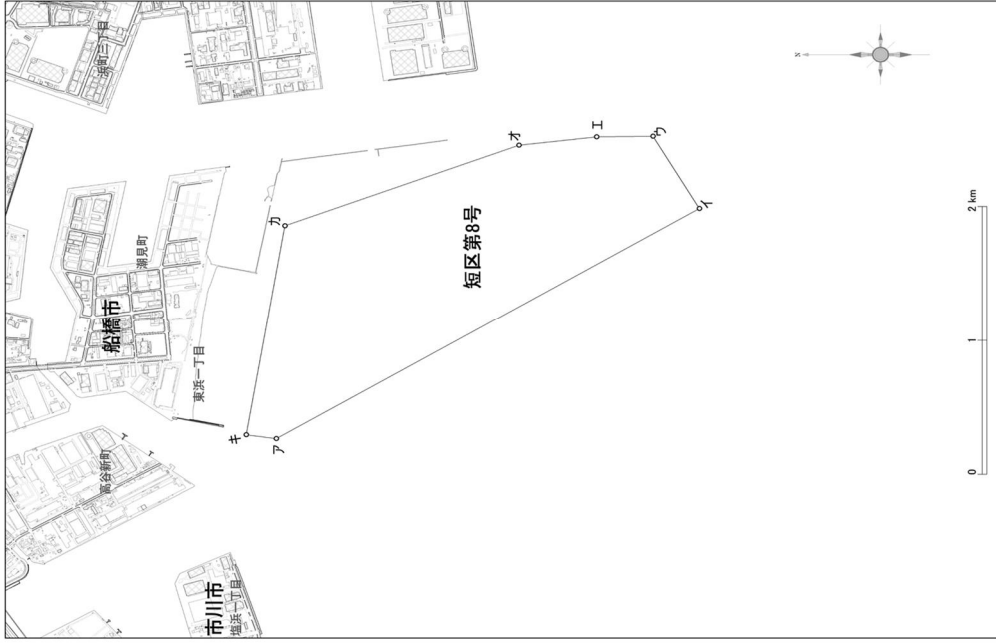
※この地図の作成に当たっては、国土地理院系の承認を得て、同院発行の基礎地図情報を使用した。『測量法に基づく国土地理院系承認(使用)R 4.JHS 564』

106 短区第七号



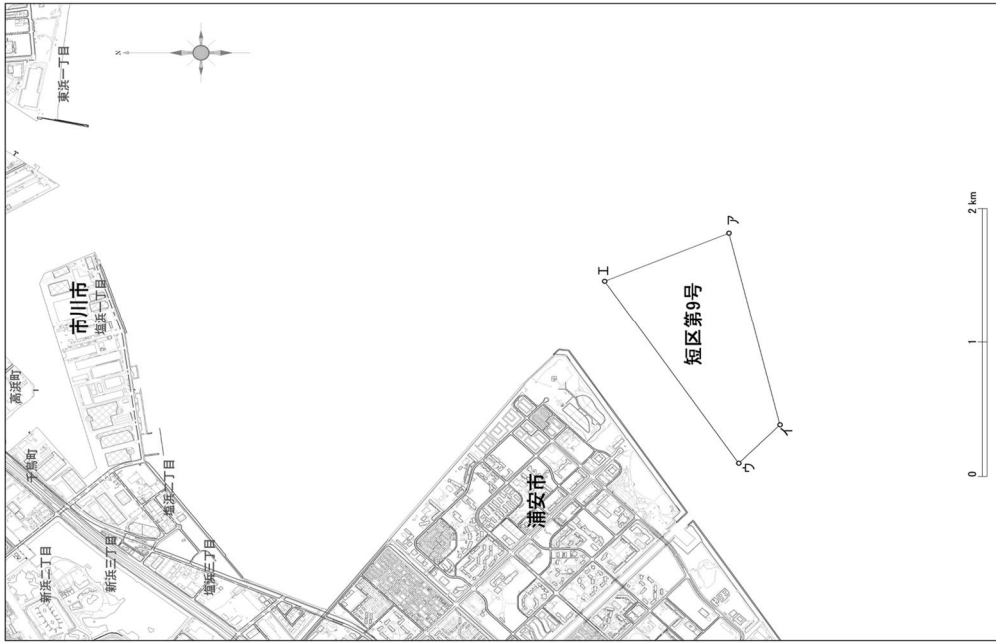
※この地図の作成に当たっては、国土地理院系の承認を得て、同院発行の基礎地図情報を使用した。『測量法に基づく国土地理院系承認(使用)R 4.JHS 564』

107 短区第八号



※この地図の作成に当たっては、国土地理院長の承認を得て、同院発行の基礎地図情報を使用し、「測画法に基づく国土地理院長承認(使用)R.4JHs.564」

108 短区第九号



※この地図の作成に当たっては、国土地理院長の承認を得て、同院発行の基礎地図情報を使用し、「測画法に基づく国土地理院長承認(使用)R.4JHs.564」

三 類似漁業権以外の漁業権

区第四号、区第七号及び区第十一号

第三 漁業の免許予定日

共第一号から共第五十七号まで、区第一号から区第二十八号まで、定第一号から定第十一号まで及び短共第一号から短共第三号までに係る漁業にあつては令和五年九月一日、短区第一号から短区第九号までに係る漁業にあつては同年八月二十日

第四 漁業の免許の申請期間

令和五年六月一日から七月五日まで