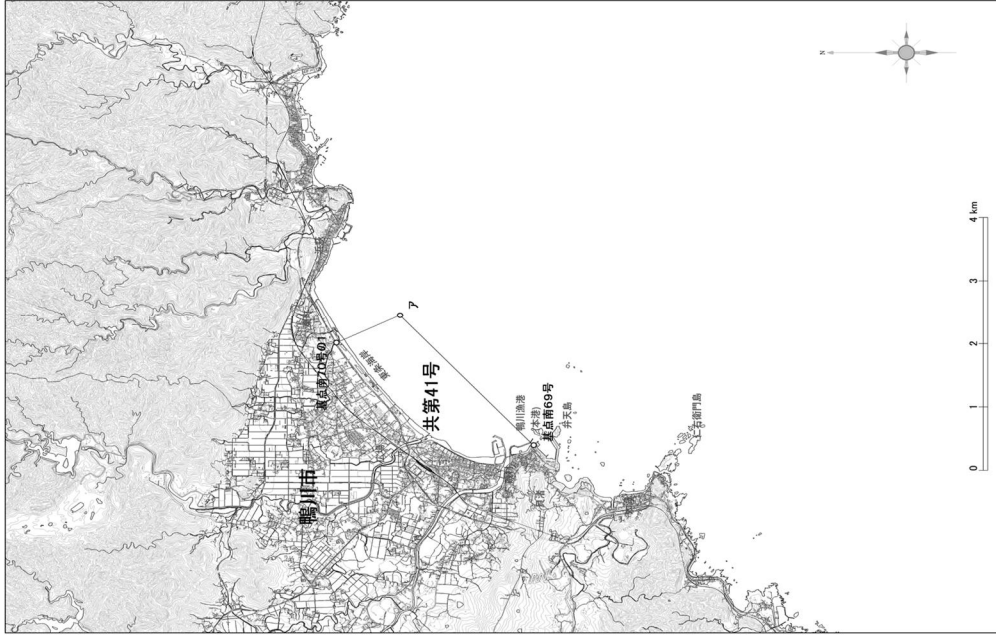
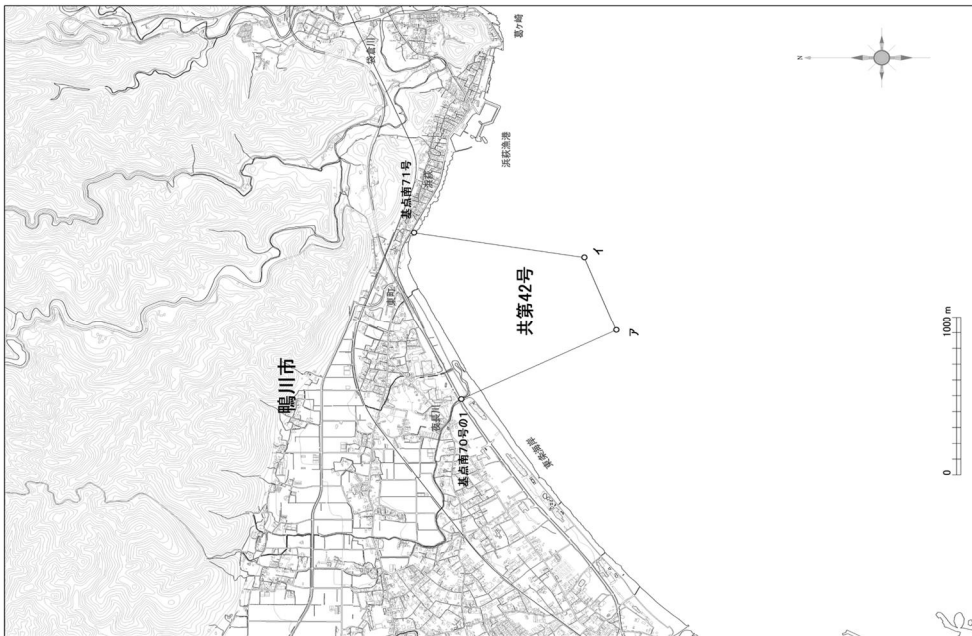


41 共 第四十一号



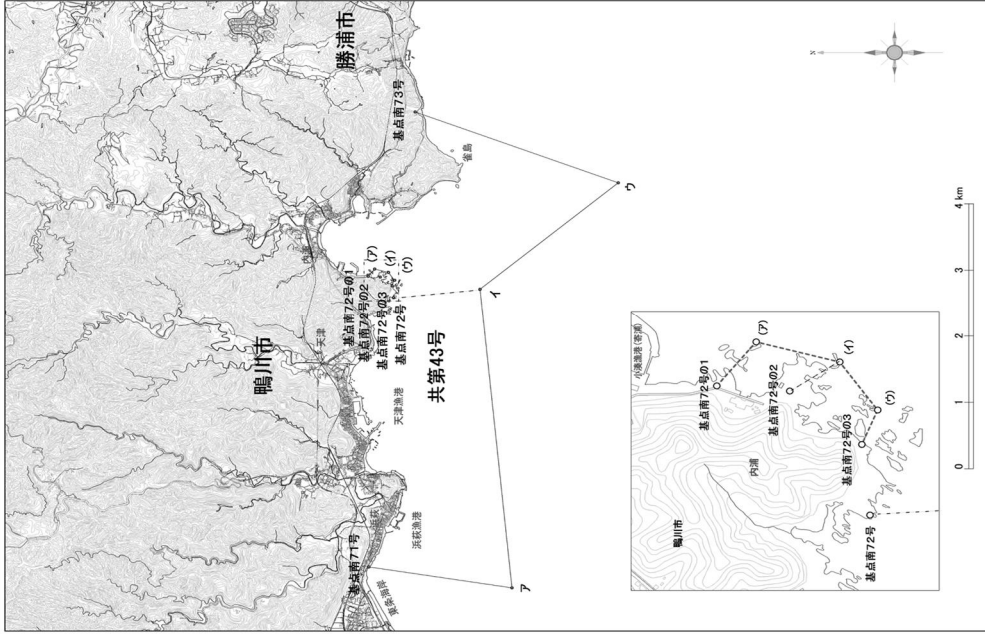
※この地図の作成に当たっては、国土地理院長の承認を得て、同院発行の基礎地図情報を使用し、「測画法に基づく国土地理院承認(使用)R4JH6 564J」

42 共 第四十二号



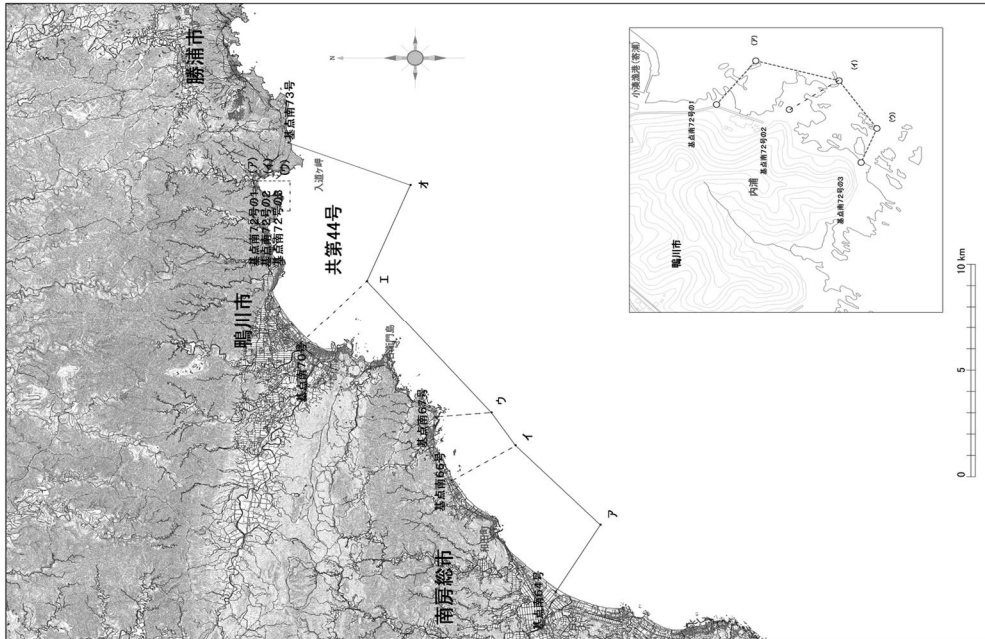
※この地図の作成に当たっては、国土地理院長の承認を得て、同院発行の基礎地図情報を使用し、「測画法に基づく国土地理院承認(使用)R4JH6 564J」

43 共 第四十三号



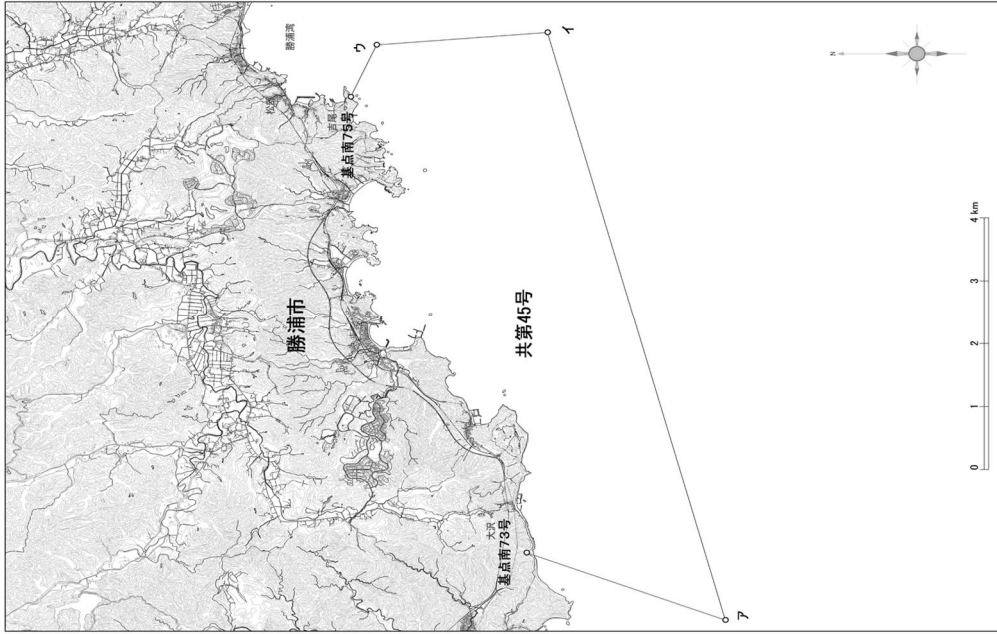
※この地図の作成に当たっては、国土地理院長の承認を得て、同院発行の基礎地図情報を使用し、「測量法に基づき国土地理院長承認（使用）R.4.Hfs.564」

44 共 第四十四号



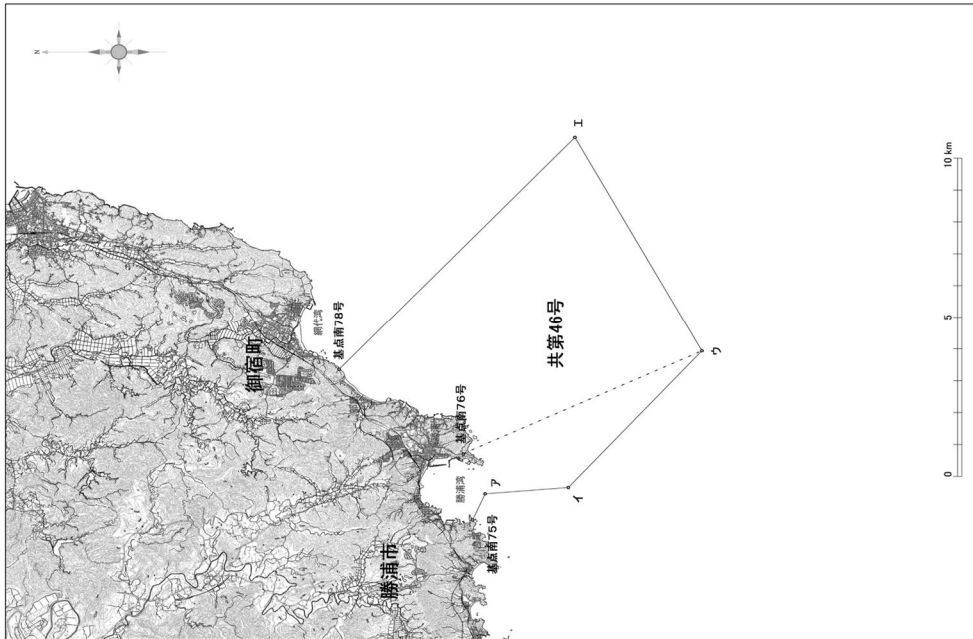
※この地図の作成に当たっては、国土地理院長の承認を得て、同院発行の基礎地図情報を使用し、「測量法に基づき国土地理院長承認（使用）R.4.Hfs.564」

45 共 第四十五号



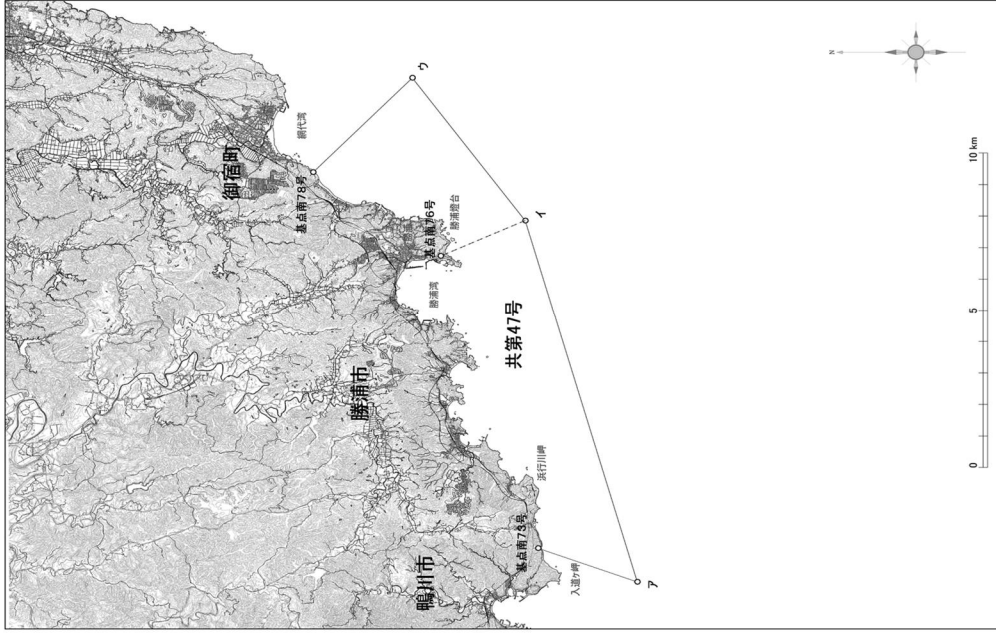
※この地図の作成に当たっては、国土地理院長の承認を得て、同院発行の基礎地図情報を使用し、「測量法」に基づく国土地理院長承認（使用）R.4.Hrs.564J

46 共 第四十六号



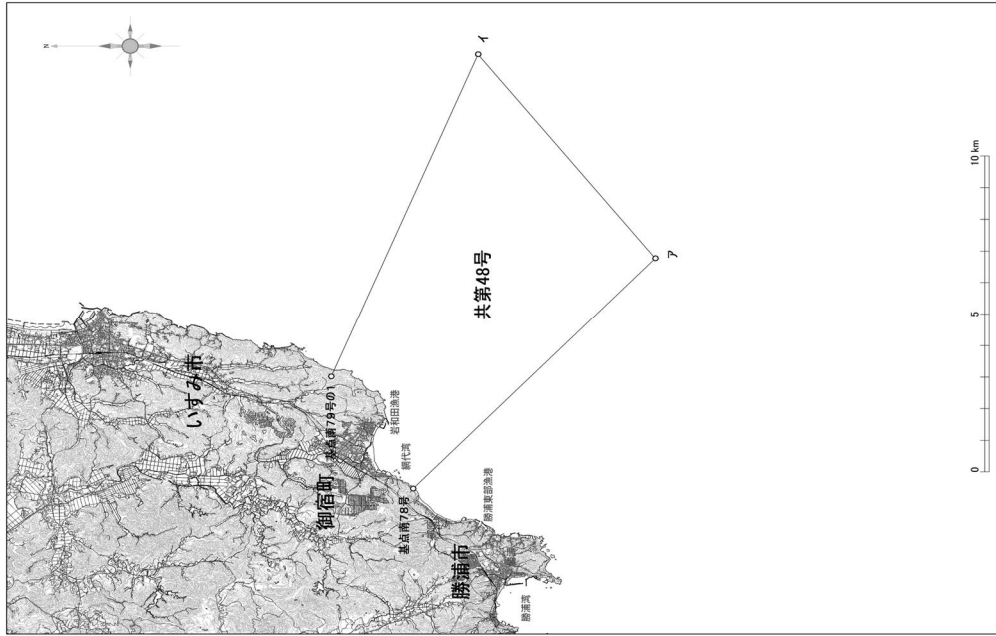
※この地図の作成に当たっては、国土地理院長の承認を得て、同院発行の基礎地図情報を使用し、「測量法」に基づく国土地理院長承認（使用）R.4.Hrs.564J

47 共 第四十七号



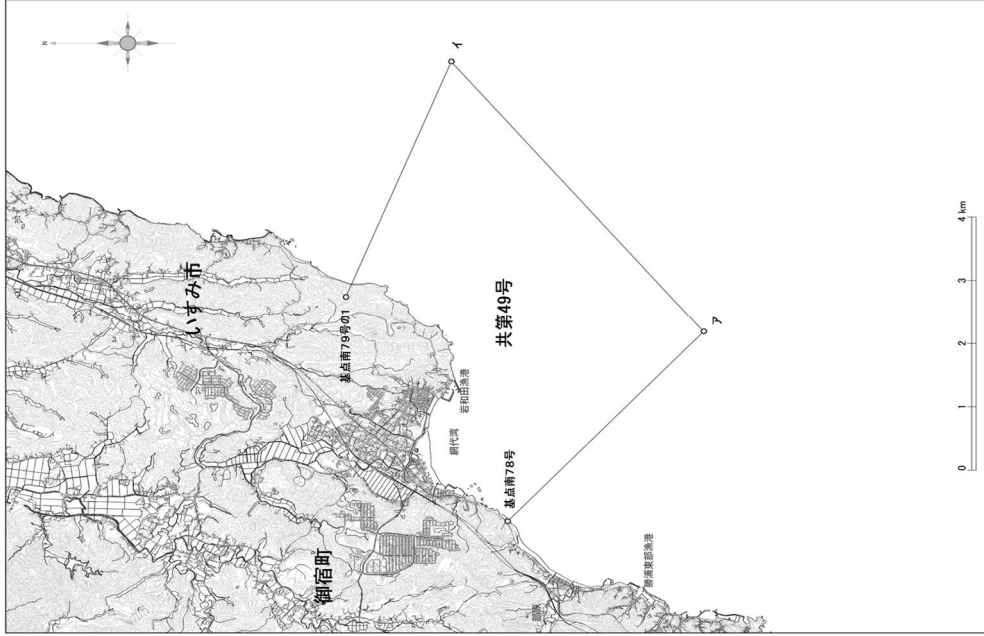
※この地図の作成に当たっては、国土地理院長の承認を得て、同院発行の基礎地図情報を使用し、「測画法に基づく国土地理院承認(使用)R.4.Hrs.564」

48 共 第四十八号



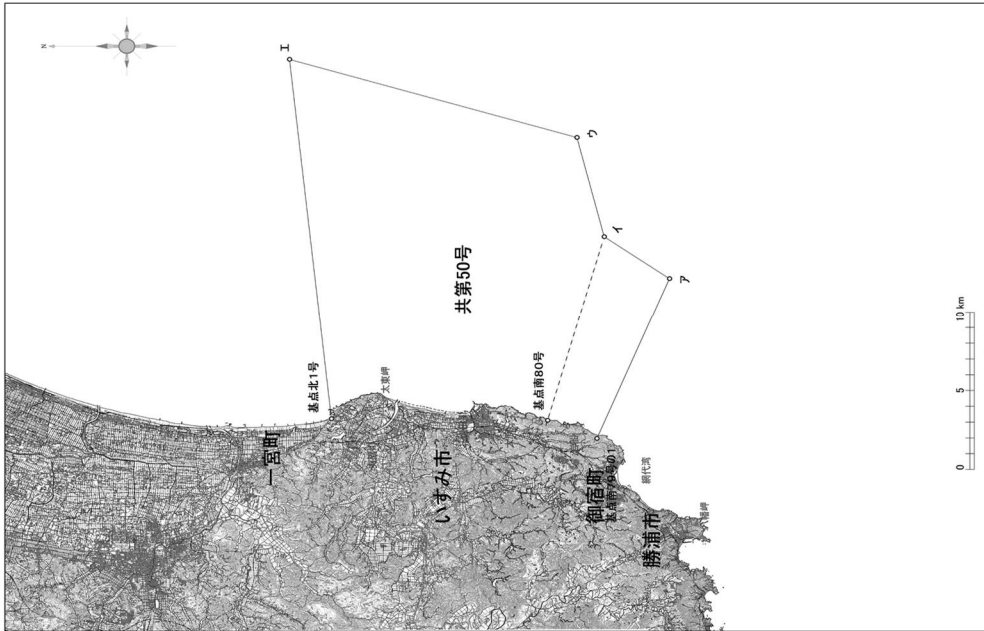
※この地図の作成に当たっては、国土地理院長の承認を得て、同院発行の基礎地図情報を使用し、「測画法に基づく国土地理院承認(使用)R.4.Hrs.564」

49 共 第四十九号



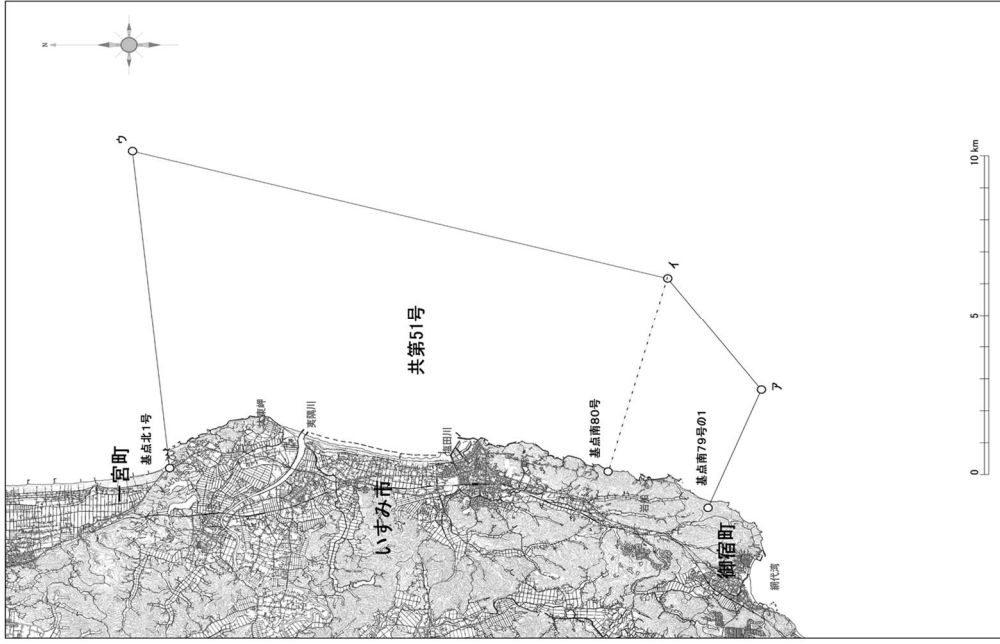
※この地区の作成に当たっては、国土地理院長の承認を得て、同院発行の基礎地図情報を使用し、「測量法に基づく国土地理院長承認(使用)R.4.H4.564」

50 共 第五十号



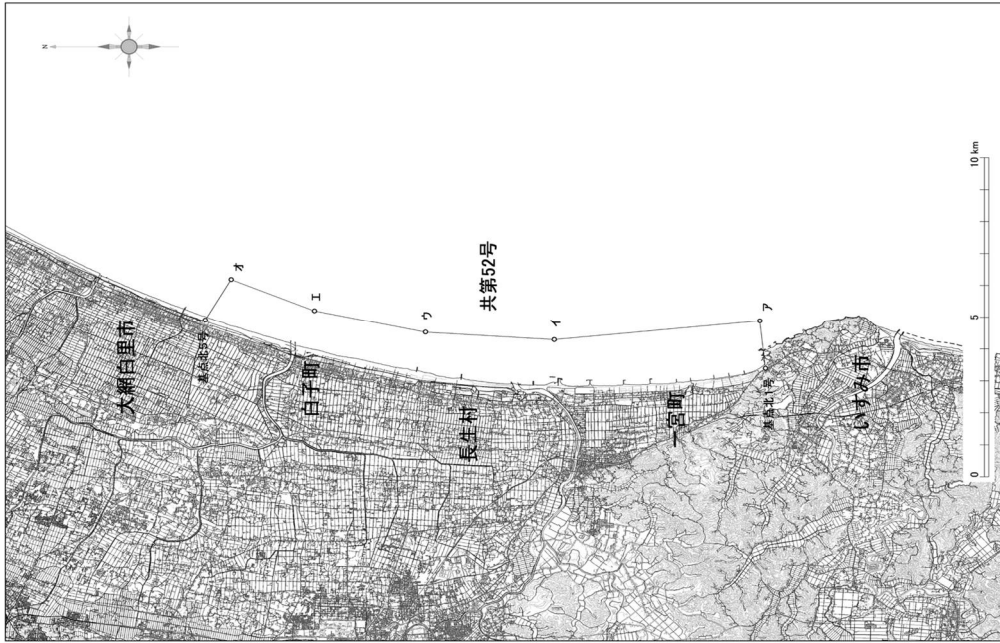
※この地区の作成に当たっては、国土地理院長の承認を得て、同院発行の基礎地図情報を使用し、「測量法に基づく国土地理院長承認(使用)R.4.H4.564」

51 共 第五十一号



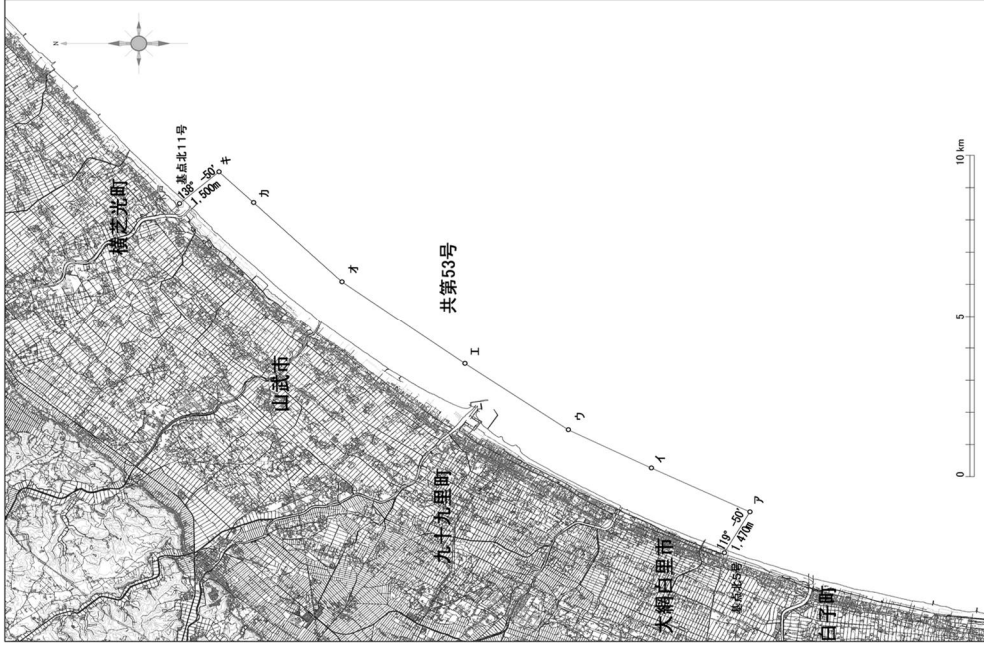
※この地図の作成に当たっては、国土地理院長の承認を得て、同院発行の基礎地図情報を使用し、「測距法に基づき国土地理院承認(使用)R.4.Hs.564」

52 共 第五十二号

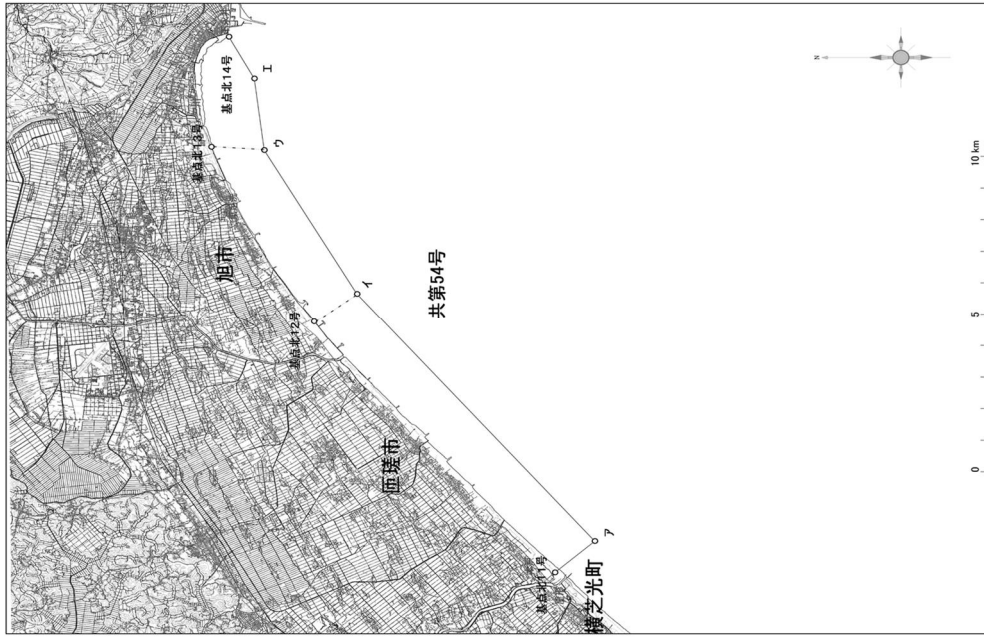


※この地図の作成に当たっては、国土地理院長の承認を得て、同院発行の基礎地図情報を使用し、「測距法に基づき国土地理院承認(使用)R.4.Hs.564」

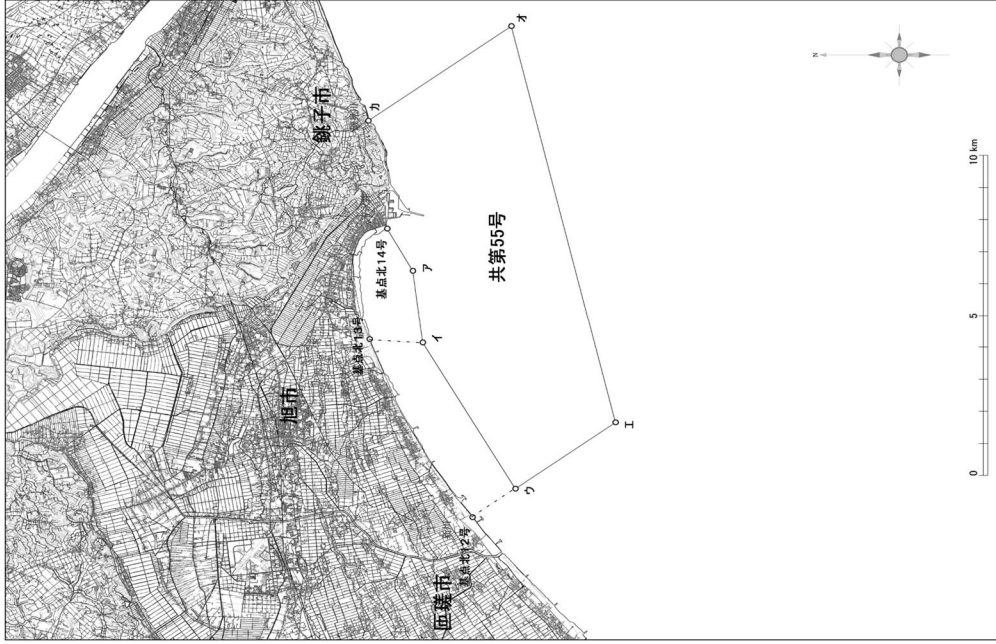
53 共 第五十三号



54 共 第五十四号



55 共第五十五号



※この地図の作成に当たっては、国土地理院の承認を得て、同院発行の基礎地図情報を使用し、「測画法に基づく国土地理院承認(使用)R.4.Hls.564」

56 共第五十六号



※この地図の作成に当たっては、国土地理院の承認を得て、同院発行の基礎地図情報を使用し、「測画法に基づく国土地理院承認(使用)R.4.Hls.564」

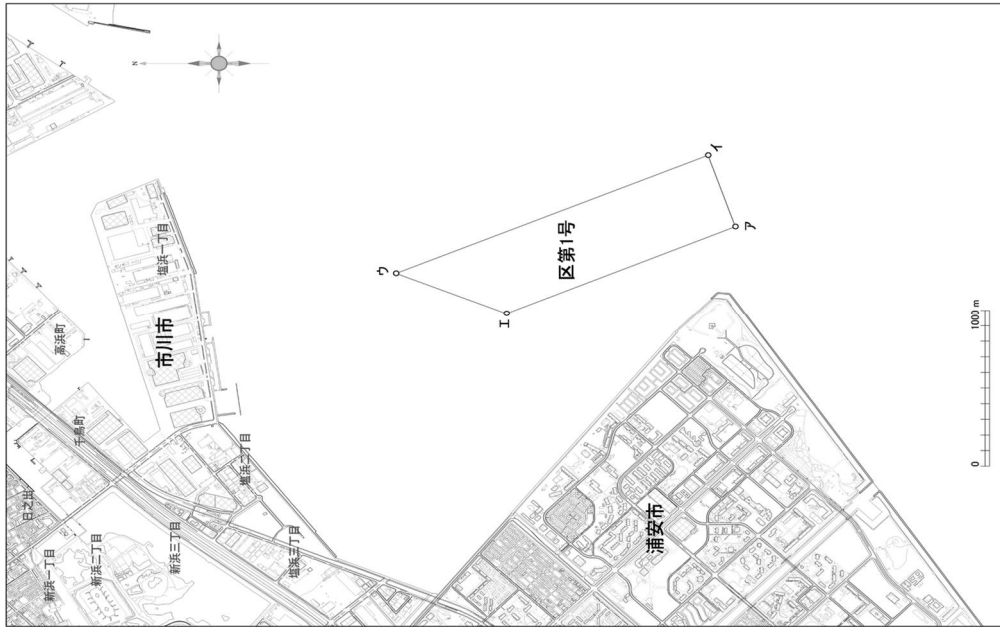


57 共 第五十七号



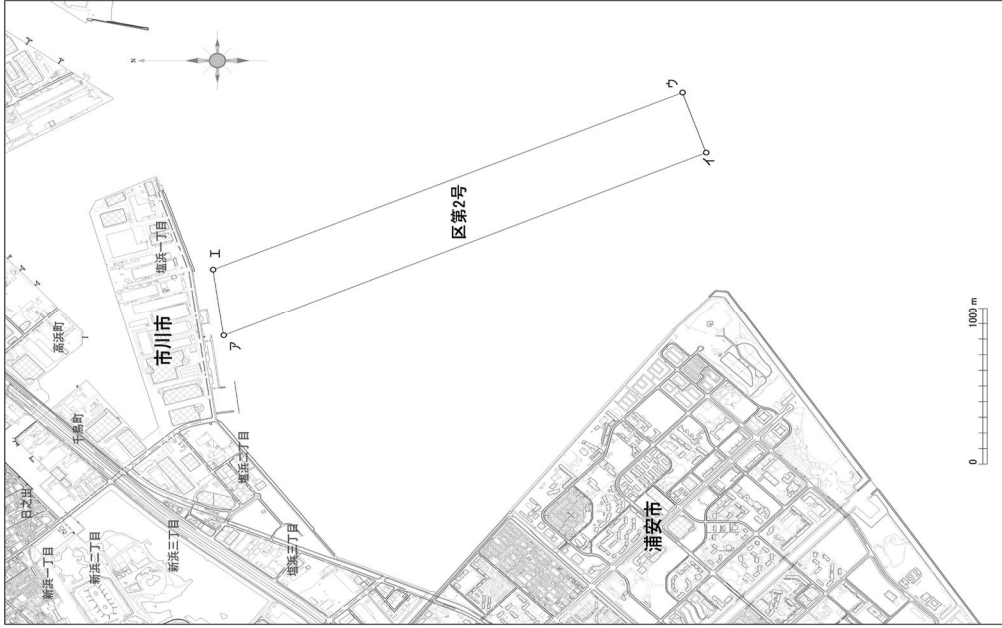
※この地図の作成に当たっては、国土地理院長の承認を得て、同院発行の基礎地図情報を使用し、「測画法」に基づく国土地理院承認(使用)R.4JHs.564J

58 区 第一号



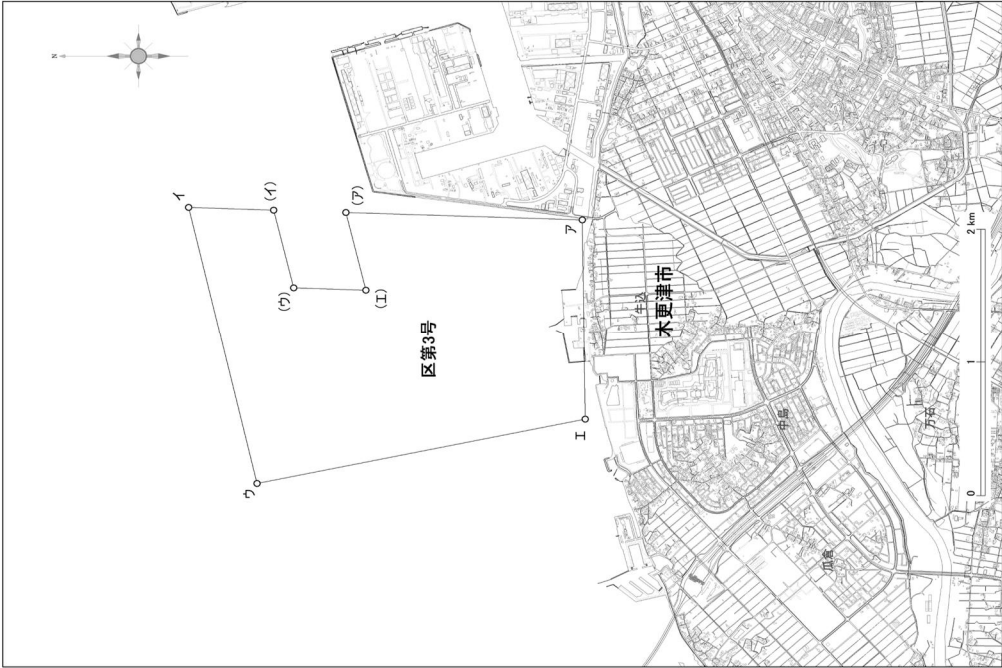
※この地図の作成に当たっては、国土地理院長の承認を得て、同院発行の基礎地図情報を使用し、「測画法」に基づく国土地理院承認(使用)R.4JHs.564J

59 区第二号



※この地図の作成に当たっては、国土地理院の承認を得て、同院発行の基礎地図情報を使用し、「測量法に基づいた国土地理院長承認(使用)R.4.Hs.564」

60 区第三号



※この地図の作成に当たっては、国土地理院の承認を得て、同院発行の基礎地図情報を使用し、「測量法に基づいた国土地理院長承認(使用)R.4.Hs.564」