


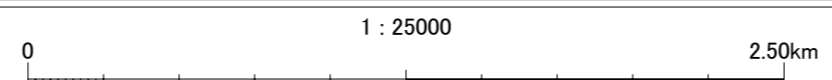


布良

館山	千倉
布良	白浜

【凡 例】

-  山腹崩壊危険地区
-  地すべり危険地区
-  崩壊土砂流出危険地区



この地図は、国土地理院長の承認を得て、同院発行の数値地図25000(地図画像)を複製したものである。(承認番号 平19総複、第748号)