令和７年度　土地利用動向調査結果

令和 ８年 ２月

千葉県総合企画部

（利用上の注意）

この調書は 「土地利用動向調査」 の調査結果として、令和６年度の土地利用転換動向等について取りまとめたものである。

なお、 数値は特記しない限り令和６年度のものとしている。

目　　次

土地利用動向調査

１．人口等に関する動向 …… 1
⑴　人口・世帯数 …… 1
⑵　産業別就業人口 …… 3

２．土地取引動向 …… 5
⑴　全土地取引及び国土利用計画法に基づく土地取引の届出（地域別） …… 5
⑵　国土利用計画法に基づく土地取引の届出（利用目的別） …… 7

３．開発動向 …… 9
⑴　都市計画法に基づく開発許可 …… 9
⑵　農地法に基づく農地転用の許可及び届出 …… 11
①　地域別 …… 11
②　転用目的別（総計） …… 13
⑶　森林法に基づく開発許可等 …… 15
⑷　自然公園法（条例）又は自然環境保全法（条例）に基づく許可及び届出 …… 17
①　地域別 …… 17
②　利用目的別 …… 19

４．参考資料 …… 21

土地利用動向調査

１．　人口等に関する動向

(1)　人口・世帯数

単位：人、　世帯、　％

地域区分	人口・世帯数 / 市町村名	人口 令和 7 年	人口 増減 27／22	人口 増減 R2／27	人口 増減 R7／R6	世帯数 令和 7 年	世帯数 増減 27／22	世帯数 増減 R2／27	世帯数 増減 R7／R6
東葛・湾岸ゾーン	千葉市	987,361	1.1	0.3	0.3	483,317	2.8	7.2	1.7
	市川市	502,554	1.6	3.1	0.6	257,813	3.7	6.2	1.7
	船橋市	651,220	2.3	3.2	0.5	309,613	4.2	6.4	1.7
	松戸市	501,080	△ 0.2	3.1	0.3	247,490	2.9	7.2	1.9
	野田市	151,531	△ 1.2	△ 0.6	△ 0.3	67,713	2.9	6.5	1.2
	習志野市	175,965	2.1	4.9	△ 0.1	83,772	3.2	9.8	1.3
	柏市	438,039	2.5	3.0	0.4	203,698	8.3	7.0	1.4
	流山市	215,044	6.3	14.6	1.0	92,549	9.1	17.4	1.8
	八千代市	205,995	1.8	3.3	0.8	93,911	4.7	8.7	2.2
	我孫子市	130,390	△ 1.8	△ 0.8	0.3	60,651	1.7	4.1	2.0
	鎌ケ谷市	110,079	1.0	0.9	0.4	50,613	5.1	6.9	1.6
	浦安市	172,949	△ 0.5	4.5	0.5	85,969	3.9	8.2	1.9
東葛・湾岸ゾーン計		4,242,207	1.3	2.7	0.4	2,037,109	4.1	7.4	1.7
空港ゾーン	成田市	134,316	1.8	1.3	0.2	65,894	4.9	8.6	2.1
	佐倉市	163,529	0.3	△ 2.3	△ 0.5	72,981	5.6	2.3	0.8
	四街道市	94,915	2.9	4.9	0.1	41,297	7.7	9.8	1.6
	八街市	65,256	△ 3.4	△ 4.6	△ 0.3	30,169	4.8	3.2	3.3
	印西市	109,254	5.1	10.7	0.4	42,702	10.0	17.7	1.3
	白井市	60,994	2.2	1.2	△ 0.9	25,421	7.2	6.2	0.6
	富里市	49,611	△ 2.8	0.2	0.0	23,919	1.8	9.1	1.9
	酒々井町	20,120	△ 1.3	△ 1.0	△ 0.0	9,694	4.7	4.5	2.1
	栄町	19,269	△ 6.0	△ 5.2	△ 1.1	8,584	2.3	1.1	0.9
	芝山町	6,478	△ 6.2	△ 5.4	△ 1.4	2,562	△ 0.7	2.4	1.7
空港ゾーン計		723,742	0.7	1.1	△ 0.1	323,223	5.8	7.2	1.6
香取・東総ゾーン	銚子市	52,235	△ 8.3	△ 9.3	△ 2.1	25,030	△ 3.0	△ 2.6	△ 0.4
	旭市	60,125	△ 3.6	△ 4.3	△ 1.5	25,358	0.8	4.1	0.6
	匝瑳市	32,155	△ 6.4	△ 6.0	△ 1.8	13,130	△ 1.3	1.3	△ 0.1
	香取市	66,646	△ 6.5	△ 6.6	△ 1.4	28,159	△ 0.1	1.0	0.9
	神崎町	5,497	△ 5.0	△ 5.2	△ 0.4	2,394	3.4	3.7	1.6
	多古町	12,508	△ 8.0	△ 6.7	△ 2.1	5,102	△ 1.8	0.5	△ 0.2
	東庄町	11,955	△ 6.6	△ 6.5	△ 2.1	4,709	0.0	1.1	△ 0.1
香取・東総ゾーン計		241,121	△ 6.3	△ 6.6	△ 1.7	103,882	△ 0.8	0.9	0.3

単位：人、 世帯、 %

地域区分	人口・世帯数 / 市町村名	人口 令和 7 年	人口 増減 27／22	人口 増減 R2／27	人口 増減 R7／R6	世帯数 令和 7 年	世帯数 増減 27／22	世帯数 増減 R2／27	世帯数 増減 R7／R6
圏央道ゾーン	木更津市	136,881	3.7	1.5	0.2	62,716	9.7	6.3	3.1
	茂原市	83,652	△ 3.6	△ 3.2	△ 1.8	38,560	0.3	3.0	1.2
	東金市	56,658	△ 1.8	△ 4.0	△ 1.3	26,953	3.0	1.2	2.4
	市原市	261,143	△ 2.1	△ 1.9	△ 1.1	122,917	1.4	3.9	2.0
	君津市	77,932	△ 3.5	△ 4.4	△ 2.1	35,726	1.6	2.4	0.9
	富津市	38,701	△ 5.1	△ 6.9	△ 3.6	17,557	1.9	1.1	△ 0.4
	袖ケ浦市	65,035	1.0	4.8	0.2	27,549	5.1	12.3	3.0
	山武市	45,328	△ 6.9	△ 7.2	△ 2.6	19,984	0.9	△ 0.3	1.9
	大網白里市	46,418	△ 1.9	△ 2.1	△ 2.0	20,472	3.9	3.8	1.7
	九十九里町	12,978	△ 8.3	△ 11.3	△ 5.1	5,999	△ 3.2	△ 3.6	△ 1.6
	横芝光町	20,575	△ 3.7	△ 7.1	△ 2.5	8,482	1.9	△ 1.9	1.7
	一宮町	11,878	△ 2.2	1.1	△ 0.8	5,319	2.1	11.1	1.4
	睦沢町	6,282	△ 1.6	△ 6.4	△ 2.6	2,506	1.4	1.4	0.3
	長生村	12,896	△ 2.7	△ 3.9	△ 2.8	5,615	2.9	8.4	△ 0.1
	白子町	9,580	△ 8.2	△ 7.6	△ 2.6	4,281	△ 2.6	△ 0.6	1.4
	長柄町	6,070	△ 8.7	△ 8.4	△ 3.9	2,514	△ 1.8	△ 2.9	0.2
	長南町	6,381	△ 9.6	△ 12.3	△ 5.4	2,551	△ 1.0	△ 5.5	△ 1.7
圏央道ゾーン計		898,388	△ 2.1	△ 2.5	△ 1.4	409,701	2.7	3.7	1.8
南房総ゾーン	館山市	42,201	△ 3.7	△ 4.9	△ 3.2	20,309	△ 0.4	0.6	△ 0.8
	勝浦市	14,903	△ 7.4	△ 12.1	△ 5.4	7,589	△ 2.3	△ 8.6	△ 2.9
	鴨川市	29,540	△ 5.1	△ 5.4	△ 4.0	14,402	0.6	0.9	△ 1.6
	南房総市	32,166	△ 7.3	△ 8.2	△ 4.4	14,352	△ 3.3	△ 2.3	△ 1.4
	いすみ市	32,602	△ 5.8	△ 7.9	△ 3.4	14,421	1.0	△ 2.5	0.1
	大多喜町	7,907	△ 7.8	△ 9.7	△ 4.8	3,302	△ 3.8	△ 1.3	△ 2.1
	御宿町	6,322	△ 5.5	△ 6.0	△ 4.2	3,064	△ 1.8	1.2	△ 0.8
	鋸南町	6,089	△ 10.4	△ 12.8	△ 5.0	2,886	△ 4.4	△ 8.8	△ 1.6
南房総ゾーン計		171,730	△ 5.9	△ 7.4	△ 4.0	80,325	△ 1.1	△ 1.8	△ 1.2
県　　計		6,277,188	0.1	1.0	△ 0.13	2,954,240	3.7	6.3	1.6

資料：「国勢調査結果」及び「千葉県毎月常住人口調査」による。

注：１．「千葉県毎月常住人口調査」は令和7年10月1日現在のものである。

２．増減は、平成22年と平成27年及び平成27年と令和2年の「国勢調査結果」による比較及び令和6年と令和7年の「千葉県毎月常住人口調査」により比較した。

(2)　産業別就業人口

単位：人、％

地域区分	産業別就業人口 / 市町村名	令和２年 第１次産業	構成比	第２次産業	構成比	第３次産業	構成比	計	平成27年構成比 第１次産業	第２次産業	第３次産業
東葛・湾岸ゾーン	千葉市	2,942	0.7	70,455	16.7	349,342	82.6	422,739	0.7	17.7	81.6
	市川市	1,242	0.5	37,222	15.6	200,607	83.9	239,071	0.6	16.8	82.7
	船橋市	2,258	0.8	46,573	15.9	244,104	83.3	292,935	0.8	17.0	82.1
	松戸市	1,553	0.7	37,085	16.5	186,322	82.8	224,960	0.8	17.7	81.6
	野田市	1,274	1.8	17,506	24.6	52,349	73.6	71,129	1.9	25.8	72.2
	習志野市	319	0.4	14,025	16.9	68,629	82.7	82,973	0.4	17.4	82.2
	柏市	2,070	1.1	30,554	16.2	155,758	82.7	188,382	1.2	17.6	81.2
	流山市	631	0.7	15,084	17.2	72,145	82.1	87,860	0.9	18.7	80.4
	八千代市	943	1.1	16,478	18.4	72,134	80.5	89,555	1.2	19.4	79.4
	我孫子市	684	1.3	8,479	15.7	44,982	83.1	54,145	1.3	17.3	81.4
	鎌ケ谷市	729	1.6	8,450	18.0	37,664	80.4	46,843	1.7	19.7	78.6
	浦安市	121	0.1	9,743	11.8	72,358	88.0	82,222	0.1	13.0	86.9
東葛・湾岸ゾーン計		14,766	0.8	311,654	16.6	1,556,394	82.7	1,882,814	0.8	17.7	81.4
空港ゾーン	成田市	2,400	3.7	9,940	15.3	52,429	80.9	64,769	3.8	14.7	81.5
	佐倉市	1,195	1.6	13,698	18.2	60,525	80.3	75,418	1.5	19.1	79.4
	四街道市	425	1.1	7,084	18.5	30,745	80.4	38,254	1.2	19.5	79.2
	八街市	2,459	7.5	8,056	24.7	22,155	67.8	32,670	7.8	24.9	67.3
	印西市	1,474	3.1	7,267	15.2	39,115	81.7	47,856	3.9	16.0	80.0
	白井市	965	3.4	5,294	18.4	22,515	78.2	28,774	3.7	19.7	76.6
	富里市	1,846	7.4	4,799	19.3	18,196	73.2	24,841	8.5	19.1	72.3
	酒々井町	264	2.9	1,391	15.2	7,515	82.0	9,170	2.7	16.3	81.0
	栄町	385	4.1	1,640	17.6	7,271	78.2	9,296	4.1	18.0	77.9
	芝山町	759	20.8	664	18.2	2,218	60.9	3,641	24.4	18.5	57.1
空港ゾーン計		12,172	3.6	59,833	17.9	262,684	78.5	334,689	4.0	18.5	77.6
香取・東総ゾーン	銚子市	2,949	10.6	7,930	28.4	17,067	61.1	27,946	10.7	28.6	60.7
	旭市	5,446	17.1	7,635	24.0	18,733	58.9	31,814	18.1	23.9	58.0
	匝瑳市	2,176	13.7	3,868	24.3	9,856	62.0	15,900	15.2	24.3	60.4
	香取市	3,719	10.6	8,123	23.1	23,376	66.4	35,218	11.0	23.7	65.3
	神崎町	181	6.3	606	21.2	2,066	72.4	2,853	5.7	20.4	74.0
	多古町	1,395	18.5	1,490	19.8	4,658	61.8	7,543	19.4	19.5	61.1
	東庄町	988	14.9	1,925	29.1	3,696	55.9	6,609	15.8	31.3	52.9
香取・東総ゾーン計		16,854	13.2	31,577	24.7	79,452	62.1	127,883	13.8	25.0	61.2

単位：人、％

地域区分	産業別就業人口 / 市町村名	令和２年 第１次産業	構成比	第２次産業	構成比	第３次産業	構成比	計	平成27年構成比 第１次産業	第２次産業	第３次産業
圏央道ゾーン	木更津市	1,498	2.4	14,526	23.3	46,355	74.3	62,379	2.8	24.3	72.9
	茂原市	1,246	3.2	9,980	25.7	27,602	71.1	38,828	3.2	25.7	71.1
	東金市	1,444	5.4	5,819	21.8	19,441	72.8	26,704	5.9	21.5	72.6
	市原市	1,963	1.6	33,655	27.7	85,820	70.7	121,438	1.7	28.3	70.0
	君津市	1,461	3.6	11,853	29.0	27,527	67.4	40,841	3.7	28.4	67.9
	富津市	1,125	5.5	5,446	26.7	13,793	67.7	20,364	7.6	27.5	64.9
	袖ケ浦市	1,104	3.7	7,941	26.5	20,912	69.8	29,957	4.4	27.4	68.2
	山武市	2,640	11.0	5,631	23.5	15,731	65.5	24,002	12.1	24.4	63.5
	大網白里市	1,017	4.5	4,553	20.2	16,951	75.3	22,521	5.1	20.7	74.1
	九十九里町	424	6.3	1,998	29.6	4,326	64.1	6,748	7.3	30.4	62.3
	横芝光町	1,183	11.1	2,592	24.3	6,891	64.6	10,666	13.1	24.3	62.6
	一宮町	405	7.3	980	17.7	4,156	75.0	5,541	9.8	18.8	71.5
	睦沢町	262	8.4	843	27.1	2,008	64.5	3,113	8.9	26.9	64.2
	長生村	345	5.5	1,588	25.2	4,359	69.3	6,292	6.6	26.5	66.8
	白子町	626	12.5	1,274	25.4	3,110	62.1	5,010	13.0	25.8	61.2
	長柄町	280	9.1	809	26.4	1,979	64.5	3,068	10.8	26.1	63.2
	長南町	246	7.5	900	27.4	2,136	65.1	3,282	10.0	26.9	63.2
圏央道ゾーン計		17,269	4.0	110,388	25.6	303,097	70.4	430,754	4.6	26.1	69.3
南房総ゾーン	館山市	1,400	7.1	2,579	13.0	15,785	79.9	19,764	7.7	13.7	78.6
	勝浦市	650	8.7	1,176	15.8	5,611	75.4	7,437	9.7	16.5	73.7
	鴨川市	1,266	8.1	1,829	11.7	12,525	80.2	15,620	10.7	13.0	76.3
	南房総市	2,934	17.0	2,632	15.3	11,656	67.7	17,222	20.3	15.1	64.6
	いすみ市	1,205	7.7	3,721	23.8	10,735	68.5	15,661	8.4	24.2	67.5
	大多喜町	301	7.6	927	23.3	2,756	69.2	3,984	8.6	23.7	67.7
	御宿町	145	5.1	467	16.5	2,215	78.4	2,827	6.0	17.4	76.6
	鋸南町	510	14.7	505	14.5	2,465	70.8	3,480	15.8	15.1	69.1
南房総ゾーン計		8,411	9.8	13,836	16.1	63,748	74.1	85,995	11.4	16.6	72.0
県　　計		69,472	2.4	527,288	18.4	2,265,375	79.2	2,862,135	2.8	19.4	77.8

資料：「令和２年国勢調査結果」による。
　注：「分類不能」は第3次産業に含めた。

２．　土地取引動向

⑴　全土地取引及び国土利用計画法に基づく土地取引の届出　（地域別）　　単位：件、ha

地域区分	土地取引／市町村名	全土地取引		国土利用計画法に基づく土地取引の届出					
				計		うち市街化区域		うち都市計画区域外	
		件　数	面　積	件　数	面　積	件　数	面　積	件　数	面　積
東葛・湾岸ゾーン	千葉市	14,219	330.30	90	219.84	47	189.83	－	－
	市川市	5,858	72.20	20	12.43	20	12.43	－	－
	船橋市	8,436	126.20	46	32.74	36	28.55	－	－
	松戸市	5,953	93.90	28	16.88	27	15.95	－	－
	野田市	2,096	108.20	28	25.82	11	12.52	－	－
	習志野市	1,934	24.40	11	13.94	11	13.94	－	－
	柏市	5,350	124.80	61	28.47	49	22.39	－	－
	流山市	2,477	53.90	13	43.30	11	42.23	－	－
	八千代市	2,348	48.00	18	17.85	15	15.75	－	－
	我孫子市	1,458	41.10	6	2.96	4	2.25	－	－
	鎌ケ谷市	1,618	27.10	18	5.62	13	4.48	－	－
	浦安市	1,309	14.70	13	10.51	13	10.51	－	－
東葛・湾岸ゾーン計		53,056	1,064.8	352	430.4	257	370.8	－	－
空港ゾーン	成田市	1,552	174.30	49	55.51	12	7.85	－	－
	佐倉市	1,992	100.60	32	21.12	18	11.05	－	－
	四街道市	1,095	42.50	10	6.39	6	1.83	－	－
	八街市	1,332	98.00	13	18.01	－	－	－	－
	印西市	1,538	99.20	11	11.61	6	3.97	－	－
	白井市	465	25.30	5	13.42	4	6.05	－	－
	富里市	788	41.60	8	7.42	4	3.36	－	－
	酒々井町	252	21.30	7	4.92	7	4.92	－	－
	栄町	223	9.40	1	0.05	－	－	－	－
	芝山町	390	92.70	56	95.86	－	－	－	－
空港ゾーン計		9,627	704.9	192	234.3	57	39.0	－	－
香取・東総ゾーン	銚子市	729	51.20	2	3.89	－	－	－	－
	旭市	865	70.40	－	－	－	－	－	－
	匝瑳市	469	37.50	2	1.22	－	－	－	－
	香取市	1,036	143.70	7	11.07	－	－	－	－
	神崎町	75	5.00	－	－	－	－	－	－
	多古町	379	103.50	39	46.40	－	－	－	－
	東庄町	149	12.80	－	－	－	－	－	－
香取・東総ゾーン計		3,702	424.1	50	62.6	－	－	0	0.0

単位：件、ha

地域区分	土地取引 / 市町村名	全土地取引		国土利用計画法に基づく土地取引の届出					
				計		うち市街化区域		うち都市計画区域外	
		件　数	面　積	件　数	面　積	件　数	面　積	件　数	面　積
圏央道ゾーン	木更津市	1,921	137.60	31	22.38	16	3.82	－	－
	茂原市	1,613	67.90	4	4.54	－	－	－	－
	東金市	1,047	48.10	27	9.62	－	－	－	－
	市原市	3,623	363.50	43	92.37	21	32.84	3	9.95
	君津市	1,092	192.50	13	37.54	5	2.07	7	34.49
	富津市	845	197.30	16	49.02	5	1.56	10	46.75
	袖ケ浦市	884	68.00	7	7.43	3	0.92	－	－
	山武市	1,091	103.70	21	20.38	－	－	－	－
	大網白里市	932	38.00	5	2.30	2	0.88	－	－
	九十九里町	402	24.90	－	－	－	－	－	－
	横芝光町	463	32.70	4	2.63	－	－	－	－
	一宮町	374	23.20	4	4.57	－	－	－	－
	睦沢町	125	16.80	2	3.41	－	－	2	3.41
	長生村	343	15.50	－	－	－	－	－	－
	白子町	374	18.60	5	5.99	－	－	－	－
	長柄町	247	34.00	1	1.71	－	－	1	1.71
	長南町	90	23.30	3	5.87	－	－	2	2.75
圏央道ゾーン計		15,466	1,405.6	186	269.8	52	42.1	25	99.0
南房総ゾーン	館山市	1,000	129.00	4	58.36	－	－	－	－
	勝浦市	354	73.00	6	36.11	－	－	5	35.57
	鴨川市	617	37.70	2	2.24	－	－	2	2.24
	南房総市	781	81.40	1	1.20	－	－	1	1.20
	いすみ市	1,108	240.70	8	138.02	－	－	1	2.29
	大多喜町	129	134.10	4	95.70	－	－	4	95.70
	御宿町	271	15.10	3	3.91	－	－	－	－
	鋸南町	194	101.90	4	80.84	－	－	4	80.84
南房総ゾーン計		4,454	812.9	32	416.39	0	0	17	217.84
県　　計		86,305	4,412.3	812	1,413.4	366	452.0	42	316.9

資料：県土整備部用地課及び千葉市調べ

注：１．「国土利用計画法に基づく土地取引の届出」は令和6年1月～令和6年12月の届出実績（処理ベース）である。

２．地域計、県計の面積については、小数点第２位を四捨五入したため、内訳の計と一致しない場合がある。

⑵　国土利用計画法に基づく土地取引の届出　（利用目的別）　　単位：件

地域区分	土地取引 / 市町村名	宅地系				農林地系		その他				計
		住宅用地	別荘	商業施設	生産施設	農林畜産業	林業	レクリエーション施設	ゴルフ場	資産保有等	その他	
東葛・湾岸ゾーン	千葉市	25		10	41	4		2		3	5	90
	市川市	16		1	3							20
	船橋市	30		1	9					3	3	46
	松戸市	14		4	3					2	5	28
	野田市	4		1	16					6	1	28
	習志野市	3			7						1	11
	柏市	30		11	11					6	3	61
	流山市	3		3	5					1	1	13
	八千代市	8		1	5				1	3		18
	我孫子市	3		1				1			1	6
	鎌ケ谷市	11								5	2	18
	浦安市	3		5	5							13
東葛・湾岸ゾーン計		150	0	38	105	4	0	3	1	29	22	352
空港ゾーン	成田市	4		5	22	1				7	10	49
	佐倉市	10		3	14					2	3	32
	四街道市	7			2					1		10
	八街市	3			6					3	1	13
	印西市	4		1	6							11
	白井市	1			2						2	5
	富里市	3			3					1	1	8
	酒々井町	5			2							7
	栄町				1							1
	芝山町				15						41	56
空港ゾーン計		37	0	9	73	1	0	0	0	14	58	192
香取・東総ゾーン	銚子市				2							2
	旭市											0
	匝瑳市				1					1		2
	香取市				4					3		7
	神崎町											0
	多古町			1	1		1			1	35	39
	東庄町											0
香取・東総ゾーン計		0	0	1	8	0	1	0	0	5	35	50

単位：件

地域区分	土地取引 / 市町村名	宅地系				農林地系		その他				計
		住宅用地	別荘	商業施設	生産施設	農林畜産業	林業	レクリエーション施設	ゴルフ場	資産保有等	その他	
圏央道ゾーン	木更津市	9		3	5					12	2	31
	茂原市	1		1		1				1		4
	東金市				18					8	1	27
	市原市	8	1	4	16	1	2			8	3	43
	君津市	6		1	3					3		13
	富津市	1	1		5			2		6	1	16
	袖ケ浦市			1	4	1				1		7
	山武市		1	1	13			1		5		21
	大網白里市			1	3					1		5
	九十九里町											0
	横芝光町				2					2		4
	一宮町									4		4
	睦沢町				2							2
	長生村											0
	白子町				2			1		1	1	5
	長柄町				1							1
	長南町	1								2		3
圏央道ゾーン計		26	3	12	74	3	2	4	0	54	8	186
南房総ゾーン	館山市	1			1					1	1	4
	勝浦市	1		1						4		6
	鴨川市				2							2
	南房総市				1							1
	いすみ市				1			2		5		8
	大多喜町				1		1			2		4
	御宿町										3	3
	鋸南町		1							3		4
南房総ゾーン計		2	1	1	6	0	1	2	0	15	4	32
県計		215	4	61	266	8	4	9	1	117	127	812

資料：県土整備部用地課及び千葉市調べ

注：令和6年1月～令和6年12月の届出実績（処理ベース）である。

３． 開発動向

⑴ 都市計画法に基づく開発許可

単位：件、ha

地域区分	利用目的 / 市町村名	宅地系 （特定工作物以外）				その他 （特定工作物）				計	
		市街化区域又は用途地域		その他の都市計画区域		市街化区域又は用途地域		その他の都市計画区域			
		件数	面積	件数	面積	件数	面積	件数	面積	件数	面積
東葛・湾岸ゾーン	千葉市	34	8.65	67	18.03					101	26.68
	市川市	46	8.95	20	2.74					66	11.69
	船橋市	25	4.70	50	10.58					75	15.28
	松戸市	41	8.04	15	1.56					56	9.60
	野田市	9	1.89	12	15.20					21	17.09
	習志野市	9	16.87	4	0.68					13	17.55
	柏市	36	9.15	7	3.04					43	12.19
	流山市	25	5.90	10	24.16					35	30.06
	八千代市	14	7.14	7	1.29					21	8.43
	我孫子市	17	4.04	2	0.06					19	4.10
	鎌ケ谷市	17	3.31	9	1.21			1	0.82	27	5.34
	浦安市	1	0.16							1	0.16
東葛・湾岸ゾーン計		274	78.8	203	78.5	0	0.0	1	0.8	478	158.2
空港ゾーン	成田市	12	3.61	14	53.75					26	57.36
	佐倉市	4	1.01	25	5.96					29	6.97
	四街道市	3	0.74	11	2.12					14	2.86
	八街市	3	1.59	10	8.94					13	10.52
	印西市	1	0.50	59	18.98					60	19.47
	白井市	9	2.63	3	0.92					12	3.55
	富里市	6	1.77	15	4.16					21	5.93
	酒々井町	2	0.87	3	0.15					5	1.03
	栄町									0	0.00
	芝山町			5	2.03					5	2.03
空港ゾーン計		40	12.7	145	97.0	0	0.0	0	0.0	185	109.7
香取・東総ゾーン	銚子市									0	0.00
	旭市	1	0.56							1	0.56
	匝瑳市			1	0.42					1	0.42
	香取市									0	0.00
	神崎町	－	－	－	－	－	－	－	－	－	－
	多古町			1	1.41					1	1.41
	東庄町									0	0.00
香取・東総ゾーン計		1	0.6	2	1.8	0	0.0	0	0.0	3	2.4

単位：件、ha

地域区分	利用目的 / 市町村名	宅地系　（特定工作物以外）				その他　（特定工作物）				計	
		市街化区域又は用途地域		その他の都市計画区域		市街化区域又は用途地域		その他の都市計画区域			
		件数	面積	件数	面積	件数	面積	件数	面積	件数	面積
圏央道ゾーン	木更津市	6	2.88	33	3.12					39	6.01
	茂原市	1	0.83	3	2.36					4	3.19
	東金市			3	3.21					3	3.21
	市原市	12	3.15	14	1.03					26	4.19
	君津市			2	0.08					2	0.08
	富津市	2	0.88							2	0.88
	袖ケ浦市	3	0.78	20	5.38					23	6.17
	山武市			3	0.59					3	0.59
	大網白里市	3	0.37	6	1.10					9	1.47
	九十九里町									0	0.00
	横芝光町			1	0.21					1	0.21
	一宮町			3	2.14					3	2.14
	睦沢町	－	－	－	－	－	－	－	－	－	－
	長生村									0	0.00
	白子町									0	0.00
	長柄町	－	－	－	－	－	－	－	－	－	－
	長南町									0	0.00
圏央道ゾーン計		27	8.9	88	19.2	0	0.0	0	0.0	115	28.1
南房総ゾーン	館山市			1	0.79					1	0.8
	勝浦市									0	0.0
	鴨川市									0	0.0
	南房総市	－	－	－	－	－	－	－	－	－	－
	いすみ市									0	0.0
	大多喜町	－	－	－	－	－	－	－	－	－	－
	御宿町									0	0.0
	鋸南町	－	－	－	－	－	－	－	－	－	－
南房総ゾーン計		0	0.0	1	0.8	0	0.0	0	0.0	1	0.8
県　　計		342	101.0	439	197.4	0	0.0	1	0.8	782	299.2

資料：県土整備部都市整備局都市計画課及び千葉市・船橋市・柏市調べ

注：１．「用途地域」は、非線引都市計画区域に係わるものである。

２．地域計、県計の面積については、小数点第２位を四捨五入したため、内訳の計と一致しない場合がある。

⑵　農地法に基づく農地転用の許可及び届出

①　地　域　別

単位：件、ha

地域区分	許可別／市町村名	転用総計	許可・届出総計		うち市街化区域		許可又は届出以外のもの
		面積	件数	面積	件数	面積	面積
東葛・湾岸ゾーン	千葉市	20.52	434	20.42	276	8.19	0.10
	市川市	17.14	340	16.84	280	11.73	0.30
	船橋市	34.42	497	32.94	397	21.13	1.47
	松戸市	28.26	494	27.54	459	23.92	0.72
	野田市	53.44	536	53.44	234	14.45	－
	習志野市	13.36	116	13.36	105	12.27	－
	柏市	27.56	267	27.56	218	21.61	－
	流山市	9.42	158	9.17	138	7.59	0.25
	八千代市	10.54	170	10.54	151	8.40	－
	我孫子市	6.03	113	6.03	94	4.02	－
	鎌ケ谷市	10.51	113	9.86	102	6.84	0.66
	浦安市	0.62	13	0.62	13	0.62	－
東葛・湾岸ゾーン計		231.8	3,251	228.3	2,467	140.8	3.5
空港ゾーン	成田市	39.12	224	33.69	89	7.20	5.43
	佐倉市	0.00	－	－	－	－	－
	四街道市	5.77	87	5.77	56	2.70	－
	八街市	8.64	99	8.64	－	－	－
	印西市	12.89	110	12.89	6	0.12	－
	白井市	3.31	12	3.31	－	－	－
	富里市	1.65	8	1.06	8	1.06	0.59
	酒々井町	1.92	39	1.92	19	0.51	－
	栄町	1.07	5	1.07	1	0.01	－
	芝山町	8.99	33	8.95	－	－	0.04
空港ゾーン計		83.4	617	77.3	179	11.6	6.1
香取・東総ゾーン	銚子市	6.19	76	6.16	－	－	0.03
	旭市	6.57	100	6.57	－	－	－
	匝瑳市	3.10	57	3.10	－	－	－
	香取市	0.00	－	－	－	－	－
	神崎町	0.43	7	0.43	－	－	－
	多古町	2.95	45	2.95	－	－	－
	東庄町	1.74	31	1.62	－	－	0.11
香取・東総ゾーン計		21.0	316	20.8	－	－	0.1

単位：件、ha

地域区分	許可別 / 市町村名	転用総計	許可・届出総計		うち市街化区域		許可又は届出以外のもの
		面積	件数	面積	件数	面積	面積
圏央道ゾーン	木更津市	24.40	368	24.40	204	11.55	-
	茂原市	9.88	106	3.98	-	-	5.90
	東金市	2.24	48	2.24	-	-	-
	市原市	0.00	-	-	-	-	-
	君津市	0.12	1	0.12	-	-	-
	富津市	0.00	-	-	-	-	-
	袖ケ浦市	10.41	81	6.11	39	1.50	4.30
	山武市	10.74	32	3.88	-	-	6.85
	大網白里市	5.68	31	1.83	14	0.79	3.85
	九十九里町	0.00	-	-	-	-	-
	横芝光町	3.85	61	3.85	-	-	-
	一宮町	0.00	-	-	-	-	-
	睦沢町	0.00	-	-	-	-	-
	長生村	0.83	19	0.83	-	-	-
	白子町	0.10	3	0.10	-	-	-
	長柄町	2.58	22	2.58	-	-	-
	長南町	0.99	15	0.99	-	-	-
圏央道ゾーン計		71.8	787	50.9	257	13.8	20.9
南房総ゾーン	館山市	6.98	103	6.98	-	-	-
	勝浦市	0.86	10	0.86	-	-	-
	鴨川市	0.35	11	0.35	-	-	-
	南房総市	3.63	60	3.63	-	-	-
	いすみ市	9.93	76	5.46	-	-	4.47
	大多喜町	2.07	12	1.12	-	-	0.95
	御宿町	0.34	7	0.34	-	-	-
	鋸南町	0.00	-	-	-	-	-
南房総ゾーン計		24.1	279	18.7	-	-	5.4
県　　計		432.1	5,250	396.1	2,903	166.2	36.0

資料：農林水産部農地・農村振興課調べ

注：１．令和5年の速報値である。

２．地域計、県計の面積については、小数点第2位を四捨五入したため、内訳の計と一致しない場合がある。

② 転用目的別 （総計）

単位：件、ha

地域区分	転用目的 / 市町村名	宅地系				農林地系		その他		計	
		住宅用地		工鉱業用地		植　林					
		件数	面積	件数	面積	件数	面積	件数	面積	件数	面積
東葛・湾岸ゾーン	千葉市	273	12.68	－	－	－	－	176	7.84	449	20.52
	市川市	222	10.63	1	0.02	－	－	125	6.50	348	17.14
	船橋市	316	16.91	1	0.02	－	－	210	17.50	527	34.42
	松戸市	381	18.29	1	0.15	－	－	131	9.82	513	28.26
	野田市	210	11.16	8	1.85	－	－	318	40.43	536	53.44
	習志野市	48	2.12	－	－	－	－	68	11.24	116	13.36
	柏市	166	15.04	－	－	－	－	101	12.53	267	27.56
	流山市	130	6.39	－	－	－	－	38	3.03	168	9.42
	八千代市	121	5.48	5	0.77	－	－	44	4.28	170	10.54
	我孫子市	75	3.43	－	－	－	－	38	2.60	113	6.03
	鎌ケ谷市	81	6.12	－	－	－	－	55	4.39	136	10.51
	浦安市	11	0.59	－	－	－	－	2	0.04	13	0.62
東葛・湾岸ゾーン計		2,034	108.8	16	2.8	0	0.00	1,306	120.2	3,356	231.82
空港ゾーン	成田市	81	6.07	1	0.32	15	2.35	189	30.37	286	39.12
	佐倉市	－	－	－	－	－	－	－	－	0	0.00
	四街道市	58	3.51	－	－	－	－	29	2.26	87	5.77
	八街市	33	2.78	1	0.20	－	－	65	5.65	99	8.64
	印西市	46	4.91	－	－	－	－	64	7.99	110	12.89
	白井市	－	－	1	0.30	－	－	11	3.00	12	3.31
	富里市	7	0.75	－	－	－	－	14	0.91	21	1.65
	酒々井町	15	0.76	－	－	－	－	24	1.16	39	1.92
	栄町	－	－	－	－	－	－	5	1.07	5	1.07
	芝山町	23	6.27	－	－	1	0.04	10	2.69	34	8.99
空港ゾーン計		263	25.0	3	0.8	16	2.4	411	55.1	693	83.4
香取・東総ゾーン	銚子市	18	0.43	－	－	2	0.07	61	5.68	81	6.19
	旭市	35	1.07	－	－	－	－	65	5.50	100	6.57
	匝瑳市	21	1.06	－	－	－	－	36	2.04	57	3.10
	香取市	－	－	－	－	－	－	－	－	0	0.00
	神崎町	2	0.05	－	－	－	－	5	0.38	7	0.43
	多古町	6	0.25	－	－	－	－	39	2.70	45	2.95
	東庄町	12	0.39	－	－	－	－	50	1.35	62	1.74
香取・東総ゾーン計		94	3.2	0	0.0	2	0.1	256	17.7	352	21.0

単位：件、ha

地域区分	転用目的 / 市町村名	宅地系				農林地系		その他		計	
		住宅用地		工鉱業用地		植　林					
		件数	面積	件数	面積	件数	面積	件数	面積	件数	面積
圏央道ゾーン	木更津市	253	14.18	－	－	－	－	115	10.22	368	24.40
	茂原市	93	3.13	4	0.44	35	3.19	69	3.12	201	9.88
	東金市	26	1.22	9	0.33	－	－	13	0.69	48	2.24
	市原市	－	－	－	－	－	－	－	－	0	0.00
	君津市	－	－	－	－	－	－	1	0.12	1	0.12
	富津市	－	－	－	－	－	－	－	－	0	0.00
	袖ケ浦市	53	2.41	－	－	－	－	81	8.00	134	10.41
	山武市	37	1.45	－	－	31	4.52	35	4.77	103	10.74
	大網白里市	39	2.24	－	－	13	2.10	20	1.35	72	5.68
	九十九里町	－	－	－	－	－	－	－	－	0	0.00
	横芝光町	9	0.37	－	－	－	－	52	3.48	61	3.85
	一宮町	－	－	－	－	－	－	－	－	0	0.00
	睦沢町	－	－	－	－	－	－	－	－	0	0.00
	長生村	11	0.47	－	－	－	－	8	0.36	19	0.83
	白子町	2	0.06	－	－	－	－	1	0.04	3	0.10
	長柄町	4	0.06	－	－	－	－	18	2.52	22	2.58
	長南町	7	0.20	－	－	－	－	8	0.79	15	0.99
圏央道ゾーン計		534	25.8	13	0.8	79	9.8	421	35.5	1,047	71.8
南房総ゾーン	館山市	39	1.70	－	－	－	－	64	5.27	103	6.98
	勝浦市	3	0.14	－	－	－	－	7	0.72	10	0.86
	鴨川市	4	0.13	－	－	－	－	7	0.22	11	0.35
	南房総市	23	1.35	－	－	－	－	37	2.28	60	3.63
	いすみ市	23	1.03	－	－	15	4.47	53	4.43	91	9.93
	大多喜町	3	0.13	1	0.18	6	0.95	8	0.82	18	2.07
	御宿町	－	－	－	－	－	－	7	0.34	7	0.34
	鋸南町	－	－	－	－	－	－	－	－	0	0.00
南房総ゾーン計		95	4.5	1	0.2	21	5.4	183	14.1	300	24.1
県　　計		3,020	167.4	33	4.6	118	17.7	2,577	242.5	5,748	432.1

資料：農林水産部農地・農村振興課調べ

注：１．令和5年の速報値である。

２．地域計、県計の面積については、小数点第2位を四捨五入したため、内訳の計と一致しない場合がある。

⑶　森林法に基づく開発許可等　　単位：件、ha

地域区分	利用目的／市町村名	宅地系		農林地系		その他				計	
				農用地の造成		土石の採掘		その他			
		件数	面積	件数	面積	件数	面積	件数	面積	件数	面積
東葛・湾岸ゾーン	千葉市									0	0.00
	市川市									0	0.00
	船橋市									0	0.00
	松戸市									0	0.00
	野田市									0	0.00
	習志野市									0	0.00
	柏市									0	0.00
	流山市									0	0.00
	八千代市									0	0.00
	我孫子市									0	0.00
	鎌ケ谷市									0	0.00
	浦安市									0	0.00
東葛・湾岸ゾーン計		0	0.0	0	0.0	0	0.0	0	0.0	0	0.0
空港ゾーン	成田市	1	15.67			1	0.68			2	16.35
	佐倉市									0	0.00
	四街道市									0	0.00
	八街市	1	1.75							1	1.75
	印西市									0	0.00
	白井市									0	0.00
	富里市					1	2.64			1	2.64
	酒々井町									0	0.00
	栄町									0	0.00
	芝山町							1	0.06	1	0.06
空港ゾーン計		2	17.4	0	0.0	2	3.3	1	0.1	5	20.8
香取・東総ゾーン	銚子市									0	0.00
	旭市									0	0.00
	匝瑳市									0	0.00
	香取市					1	3.60			1	3.60
	神崎町					1	0.70			1	0.70
	多古町					1	2.44			1	2.44
	東庄町									0	0.00
香取・東総ゾーン計		0	0.0	0	0.0	3	6.7	0	0.0	3	6.7

単位：件、ha

地域区分	利用目的／市町村名	宅地系		農林地系		その他				計	
				農用地の造成		土石の採掘		その他			
		件数	面積	件数	面積	件数	面積	件数	面積	件数	面積
圏央道ゾーン	木更津市	1	0.02							1	0.02
	茂原市									0	0.00
	東金市									0	0.00
	市原市					1	2.44			1	2.44
	君津市					1	3.69			1	3.69
	富津市					1	0.13			1	0.13
	袖ケ浦市					1	4.89			1	4.89
	山武市	2	3.90							2	3.90
	大網白里市									0	0.00
	九十九里町									0	0.00
	横芝光町					1	2.00			1	2.00
	一宮町									0	0.00
	睦沢町									0	0.00
	長生村									0	0.00
	白子町									0	0.00
	長柄町									0	0.00
	長南町									0	0.00
圏央道ゾーン計		3	3.9	0	0.0	5	13.2	0	0.0	8	17.1
南房総ゾーン	館山市									0	0.00
	勝浦市									0	0.00
	鴨川市									0	0.00
	南房総市									0	0.00
	いすみ市									0	0.00
	大多喜町									0	0.00
	御宿町									0	0.00
	鋸南町									0	0.00
南房総ゾーン計		0	0.0	0	0.0	0	0.0	0	0.0	0	0.0
県　　計		5	21.3	0	0.0	10	23.2	1	0.1	16	44.6

資料：農林水産部森林課調べ

注：１．宅地系は住宅用地、工場・事業場用地及び別荘地である。

２．地域計、県計の面積については、小数点第２位を四捨五入したため、内訳の計と一致しない場合がある。

※計上する実績の条件

・許可及び連絡調整における新規と変更の開発面積（事業区域の拡大に伴う増加分のみ）。

注１）変更分において小数点第２位を四捨五入したことにより「0.00」となった場合でも、少しでも増加があれば計上する。※面積の増減が無い場合は計上しない。

注２）残土埋立や砂利採取において除外により森林に戻る場合（マイナス計上）については、計上しない。

注３）土石の採掘には残土埋立及び廃棄物処理施設も含む。

⑷　自然公園法（条例）又は自然環境保全法（条例）に基づく許可及び届出

①　地　域　別

単位：件、ha

地域区分	地域／市町村名	特別地域（許可）		普通地域（届出）		計	
		件　数	面　積	件　数	面　積	件　数	面　積
東葛・湾岸ゾーン	千葉市					0	0.00
	市川市					0	0.00
	船橋市					0	0.00
	松戸市					0	0.00
	野田市					0	0.00
	習志野市					0	0.00
	柏市					0	0.00
	流山市					0	0.00
	八千代市					0	0.00
	我孫子市			1	0.00	1	0.00
	鎌ケ谷市					0	0.00
	浦安市					0	0.00
東葛・湾岸ゾーン計		0	0.0	1	0.0	1	0.0
空港ゾーン	成田市					0	0.00
	佐倉市					0	0.00
	四街道市					0	0.00
	八街市					0	0.00
	印西市	1	0.00	1	0.00	2	0.00
	白井市					0	0.00
	富里市					0	0.00
	酒々井町					0	0.00
	栄町					0	0.00
	芝山町					0	0.00
空港ゾーン計		1	0.0	1	0.0	2	0.0
香取・東総ゾーン	銚子市	14	0.50			14	0.50
	旭市	7	9.40	2	0.16	9	9.56
	匝瑳市					0	0.00
	香取市	1	0.02			1	0.02
	神崎町					0	0.00
	多古町					0	0.00
	東庄町					0	0.00
香取・東総ゾーン計		22	9.9	2	0.2	24	10.1

単位：件、ha

地域区分	地域／市町村名	特別地域（許可）		普通地域（届出）		計	
		件　数	面　積	件　数	面　積	件　数	面　積
圏央道ゾーン	木更津市					0	0.00
	茂原市					0	0.00
	東金市					0	0.00
	市原市					0	0.00
	君津市					0	0.00
	富津市	15	0.24			15	0.24
	袖ケ浦市					0	0.00
	山武市	9	0.50			9	0.50
	大網白里市	8	0.11			8	0.11
	九十九里町	12	0.07			12	0.07
	横芝光町					0	0.00
	一宮町	4	0.11	2	0.09	6	0.20
	睦沢町					0	0.00
	長生村	2	0.16			2	0.16
	白子町	8	0.17			8	0.17
	長柄町					0	0.00
	長南町	1	0.02			1	0.02
圏央道ゾーン計		59	1.4	2	0.1	61	1.5
南房総ゾーン	館山市	33	2.71			33	2.71
	勝浦市	9	0.22			9	0.22
	鴨川市	9	0.30	2	0.00	11	0.30
	南房総市	16	1.18			16	1.18
	いすみ市	2	0.00			2	0.00
	大多喜町					0	0.00
	御宿町	4	0.13			4	0.13
	鋸南町	7	0.11			7	0.11
南房総ゾーン計		80	4.7	2	0.0	82	4.7
県　　計		162	15.9	8	0.3	170	16.2

資料：環境生活部自然保護課調べ

注：１．動植物の採取、建築物の色彩の変更等土地利用転換に関係しないものは除外した。

２．地域計、県計の面積については、小数点第２位を四捨五入したため、内訳の計と一致しない場合がある。

② 利用目的別

単位：件、ha

地域区分	利用目的 / 市町村名	宅地系				農林地系		その他				計	
		住宅用地		別荘地		農用地の造成		レジャー施設		その他			
		件数	面積	件数	面積	件数	面積	件数	面積	件数	面積	件数	面積
東葛・湾岸ゾーン	千葉市											0	0.00
	市川市											0	0.00
	船橋市											0	0.00
	松戸市											0	0.00
	野田市											0	0.00
	習志野市											0	0.00
	柏市											0	0.00
	流山市											0	0.00
	八千代市											0	0.00
	我孫子市									1	0.00	1	0.00
	鎌ケ谷市											0	0.00
	浦安市											0	0.00
東葛・湾岸ゾーン計		0	0.0	0	0.0	0	0.0	0	0.0	1	0.0	1	0.0
空港ゾーン	成田市											0	0.00
	佐倉市											0	0.00
	四街道市											0	0.00
	八街市											0	0.00
	印西市									2	0.00	2	0.00
	白井市											0	0.00
	富里市											0	0.00
	酒々井町											0	0.00
	栄町											0	0.00
	芝山町											0	0.00
空港ゾーン計		0	0.0	0	0.0	0	0.0	0	0.0	2	0.0	2	0.0
香取・東総ゾーン	銚子市	5	0.07							9	0.43	14	0.50
	旭市									9	9.56	9	9.56
	匝瑳市											0	0.00
	香取市	1	0.02									1	0.02
	神崎町											0	0.00
	多古町											0	0.00
	東庄町											0	0.00
香取・東総ゾーン計		6	0.1	0	0.0	0	0.0	0	0.0	18	10.0	24	10.1

単位：件、ha

地域区分	利用目的 / 市町村名	宅地系				農林地系		その他				計	
		住宅用地		別荘地		農用地の造成		レジャー施設		その他			
		件数	面積	件数	面積	件数	面積	件数	面積	件数	面積	件数	面積
圏央道ゾーン	木更津市											0	0.00
	茂原市											0	0.00
	東金市											0	0.00
	市原市											0	0.00
	君津市											0	0.00
	富津市	2	0.02	2	0.08			5	0.09	6	0.05	15	0.24
	袖ケ浦市											0	0.00
	山武市			1	0.01			6	0.06	2	0.43	9	0.50
	大網白里市							7	0.10	1	0.01	8	0.11
	九十九里町							4	0.03	8	0.04	12	0.07
	横芝光町											0	0.00
	一宮町							4	0.11	2	0.09	6	0.20
	睦沢町											0	0.00
	長生村							1	0.00	1	0.16	2	0.16
	白子町							8	0.17			8	0.17
	長柄町											0	0.00
	長南町									1	0.02	1	0.02
圏央道ゾーン計		2	0.0	3	0.1	0	0.0	35	0.6	21	0.8	61	1.5
南房総ゾーン	館山市	4	0.12	4	0.02					25	2.57	33	2.71
	勝浦市	1	0.01							8	0.21	9	0.22
	鴨川市									11	0.30	11	0.30
	南房総市	1	0.01							15	1.18	16	1.18
	いすみ市									2	0.00	2	0.00
	大多喜町											0	0.00
	御宿町									4	0.13	4	0.13
	鋸南町	5	0.10							2	0.01	7	0.11
南房総ゾーン計		11	0.2	4	0.0	0	0.0	0	0.0	67	4.4	82	4.7
県計		19	0.3	7	0.1	0	0.0	35	0.6	109	15.2	170	16.2

資料：環境生活部自然保護課調べ

注：１．動植物の採取、建築物の色彩の変更等土地利用転換に関係しないものは除外した。

２．住宅用地には工場・事業場用地を、別荘地には旅館・保養所用地を含めた。

３．地域計、県計の面積については、小数点第２位を四捨五入したため、内訳の計と一致しない場合がある。

４．参考資料

土地利用動向に係る指標の推移

１　人口等に関する動向

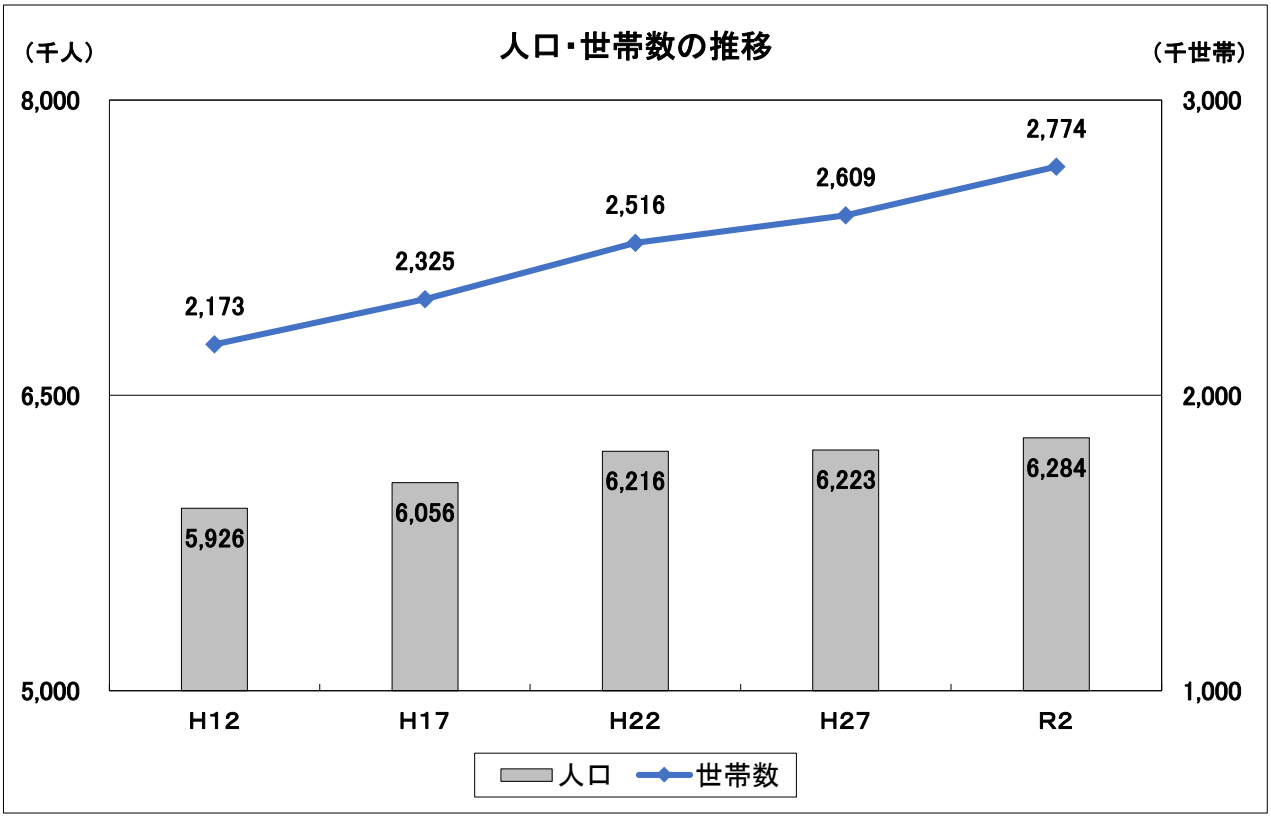

資料：国勢調査結果

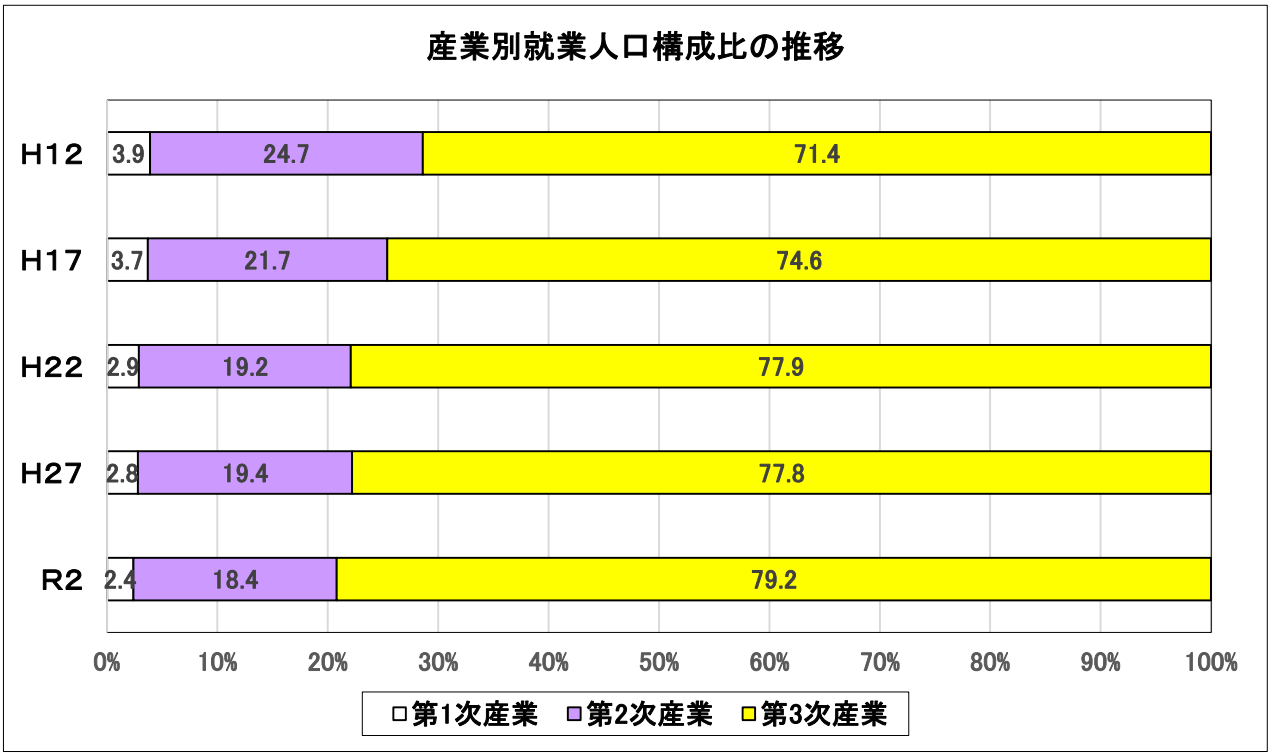

資料：国勢調査結果

注：「分類不能」は第３次産業に含めた。

２　土地取引に関する動向

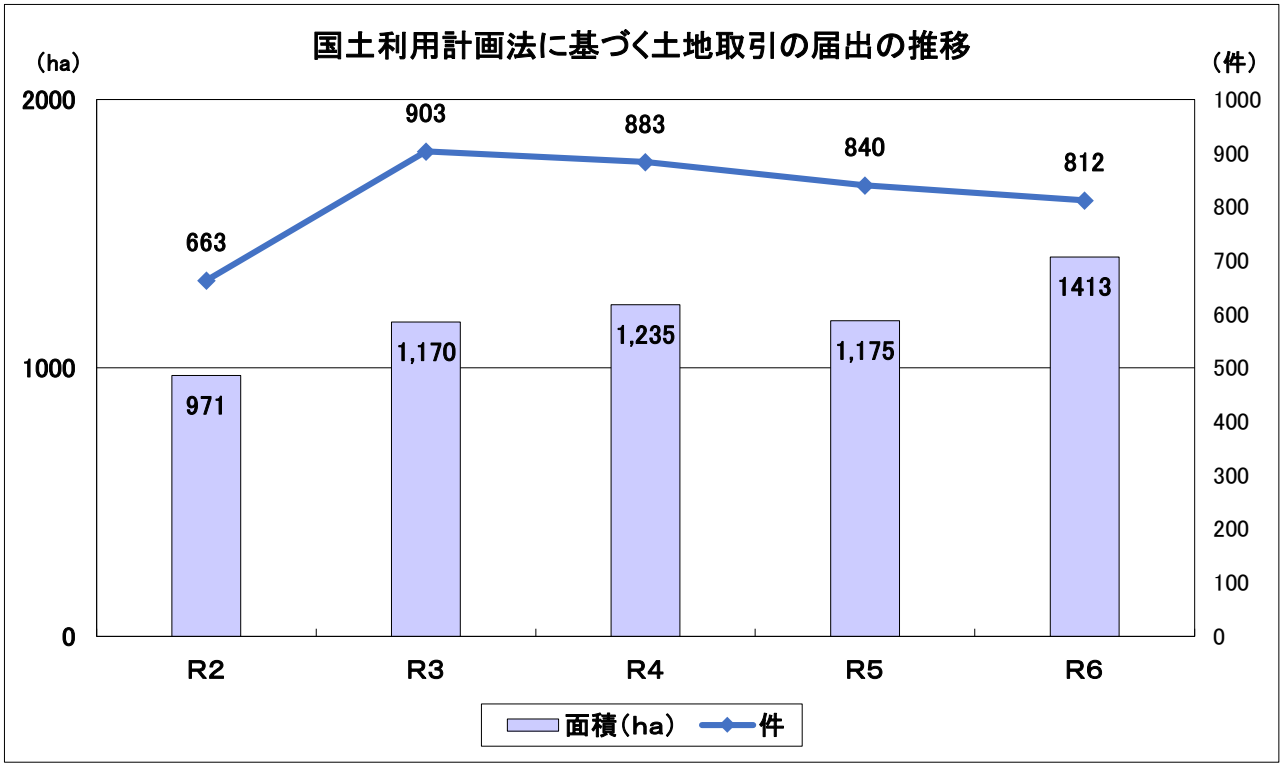

資料：千葉県用地課及び千葉市調べ

3　開発に関する動向

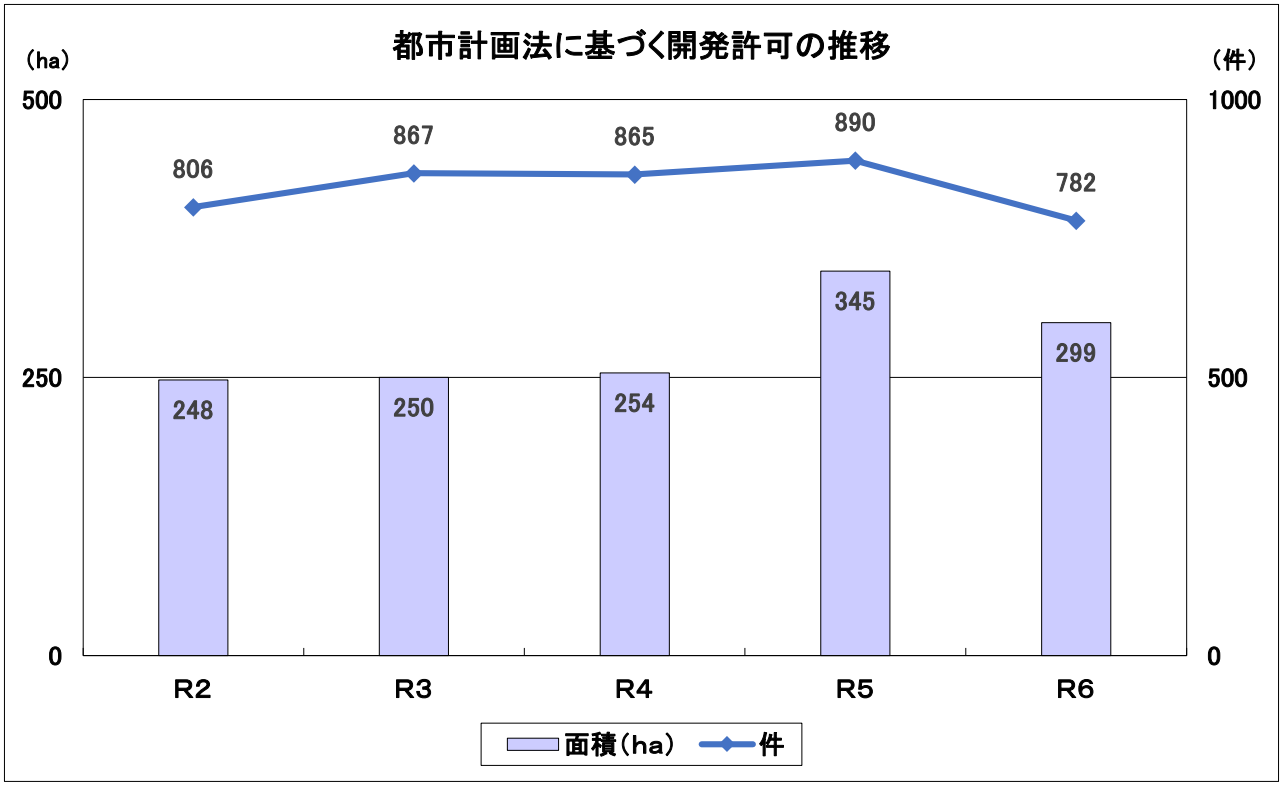

資料：千葉県都市計画課及び千葉市・船橋市・柏市調べ

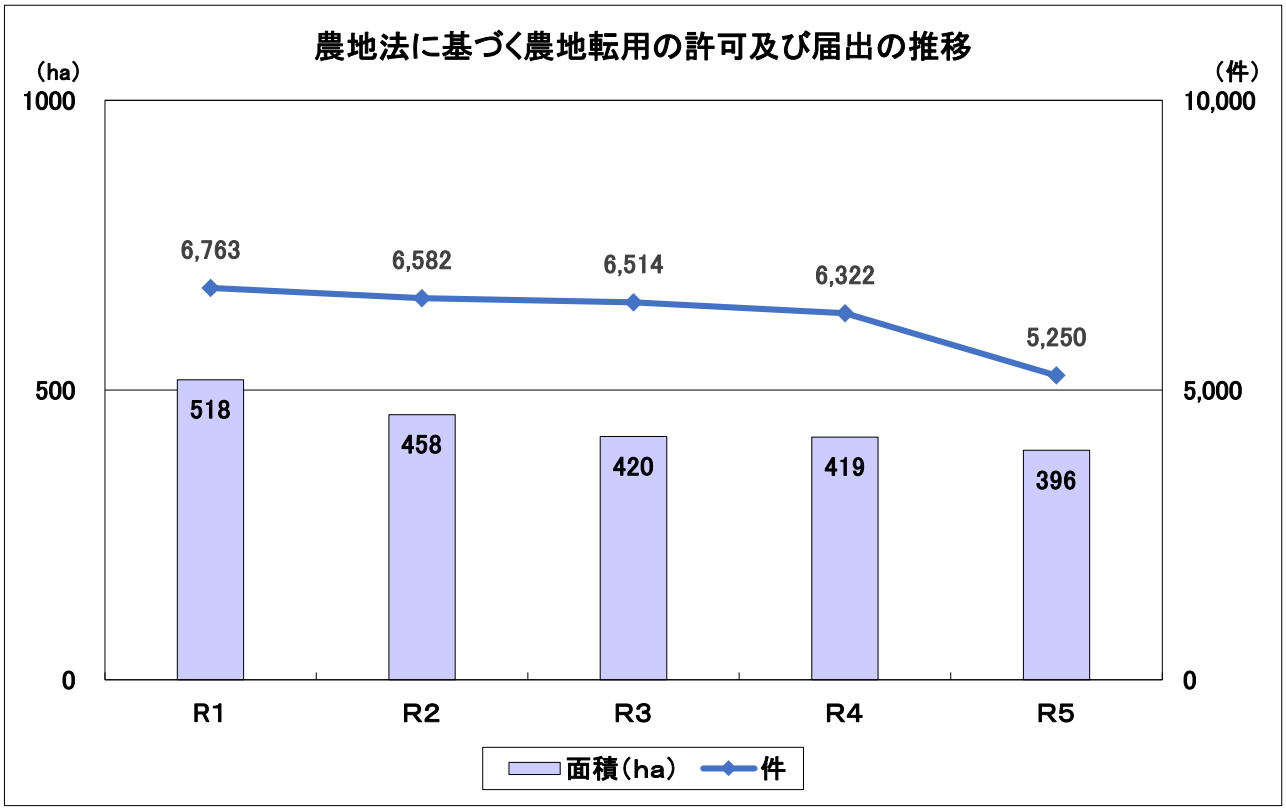

資料：千葉県農地・農村振興課及び市町村調べ

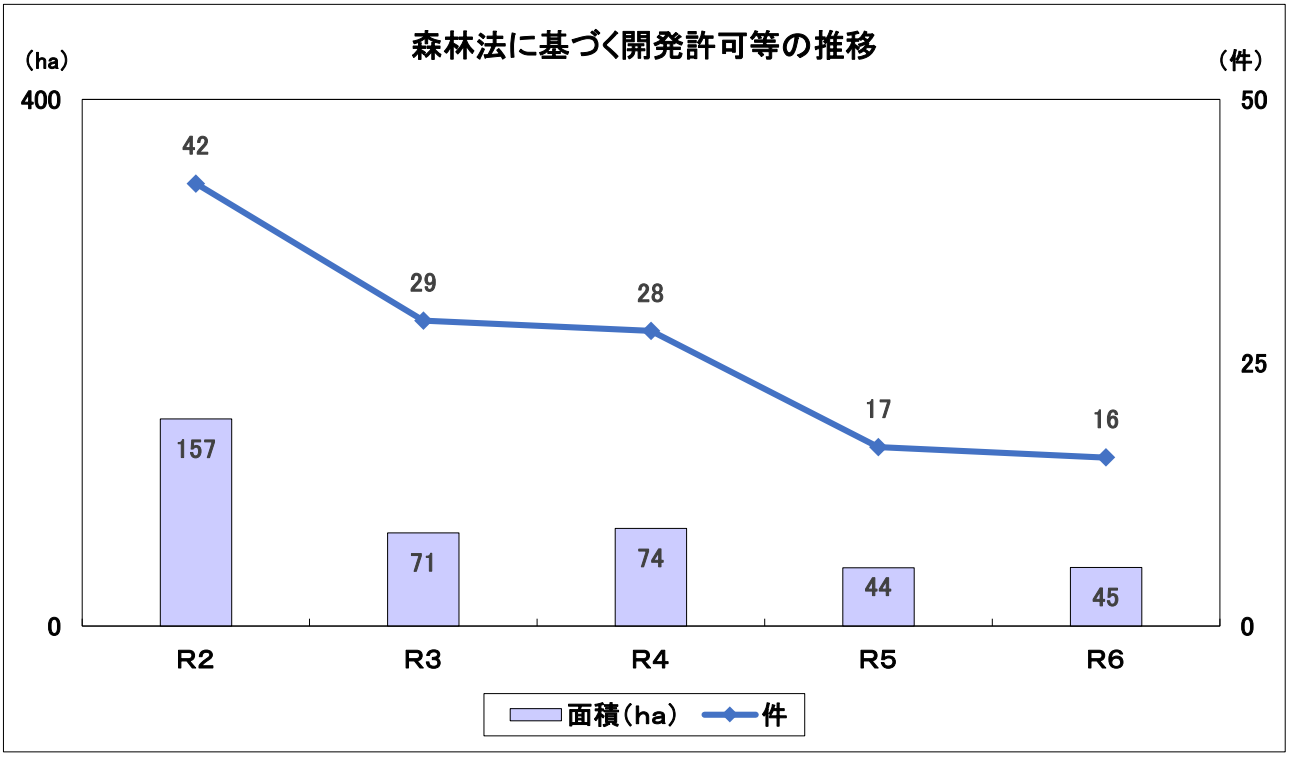

資料:千葉県森林課調べ

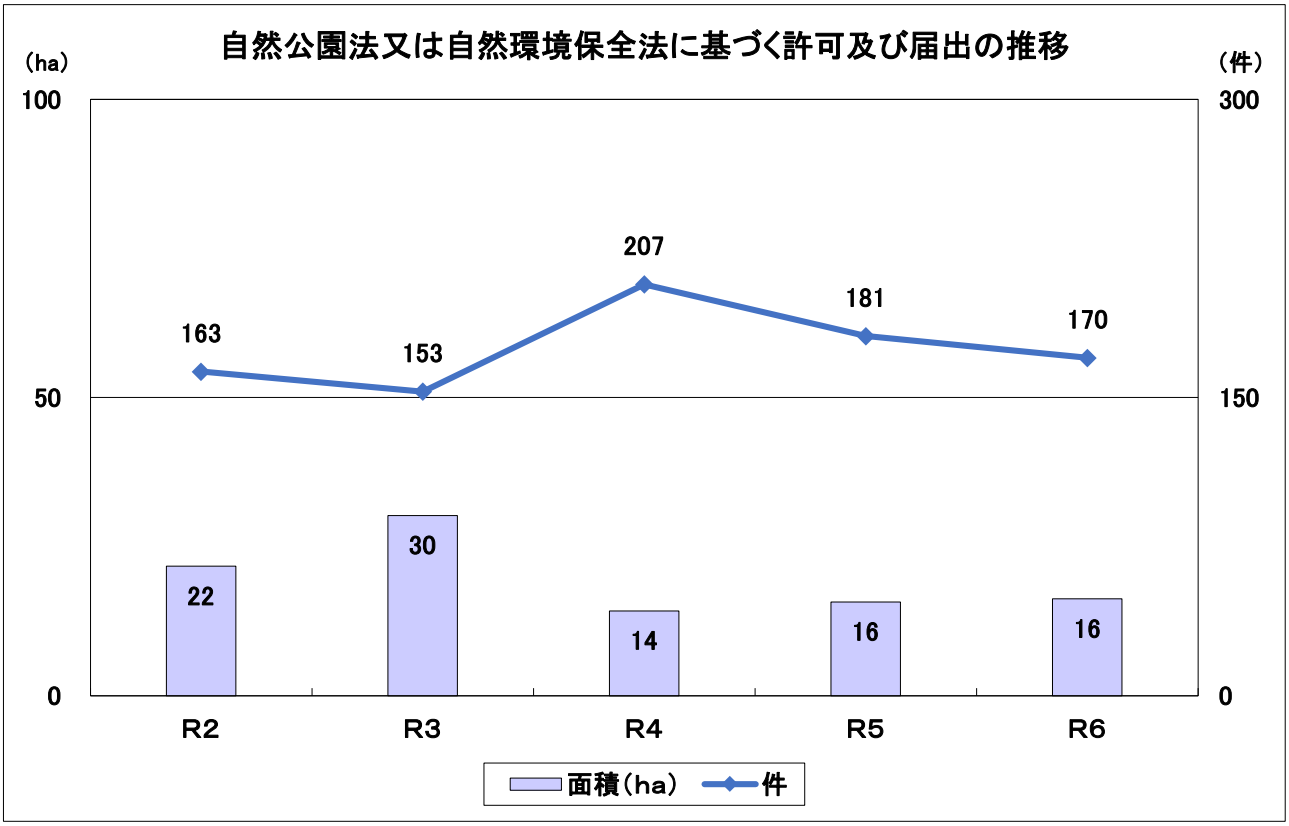

資料:千葉県自然保護課調べ