


# 土地利用基本計画に定める重複地域における土地利用の優先順位

## 第3次千葉県土地利用基本計画【現行計画】




旧	五地域区分		都市地域		農業地域		森林地域		自然公園地域		自然保全地域	
	細区分	細区分	及び用途地域	市街化調整区域	農振農用地	一般の農地	保安林	一般の森林	特別地域	普通地域	特別地区	普通地区
都市地域	市街化区域及び用途地域											
	市街化調整区域											
	都市白地											
農業地域	農振農用地											
	一般の農地											
森林地域	保安林											
	一般の森林											
自然公園地域	特別地域											
	普通地域											
自然保全地域	特別地区											
	普通地区											




## 第4次千葉県土地利用基本計画（案）

新	五地域区分		都市地域		農業地域		森林地域		自然公園地域		自然保全地域	
	細区分	細区分	及び用途地域	市街化調整区域	農振農用地	一般の農地	保安林	一般の森林	特別地域	普通地域	特別地区	普通地区
都市地域	市街化区域及び用途地域											
	市街化調整区域											
	都市白地											
農業地域	農振農用地											
	一般の農地											
森林地域	保安林											
	一般の森林											
自然公園地域	特別地域											
	普通地域											
自然保全地域	特別地区											
	普通地区											



〔凡例〕

-  制度上又は実態上、一部の例外を除いて重複しないもの。
-  土地機能の調整を図りながら両地域の土地利用を認める。
-  両地域が両立するように調整を図る。

-  矢印の方向の土地利用を優先する。
-  矢印の方向の土地利用を優先するが、調整が図れば他方の土地利用を認める。
-  矢印の方向の土地利用に配慮して、両地域の調整を図る。