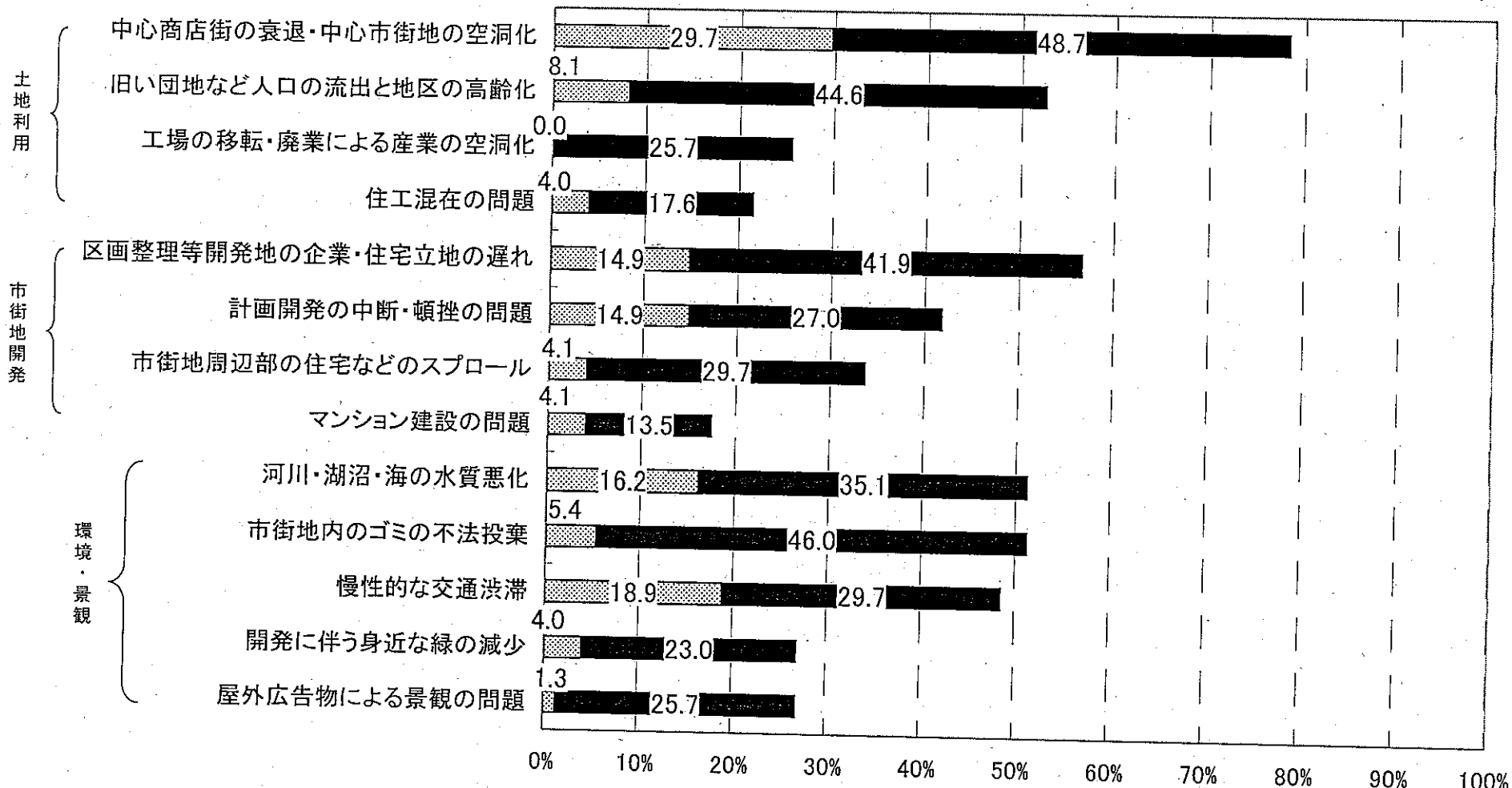
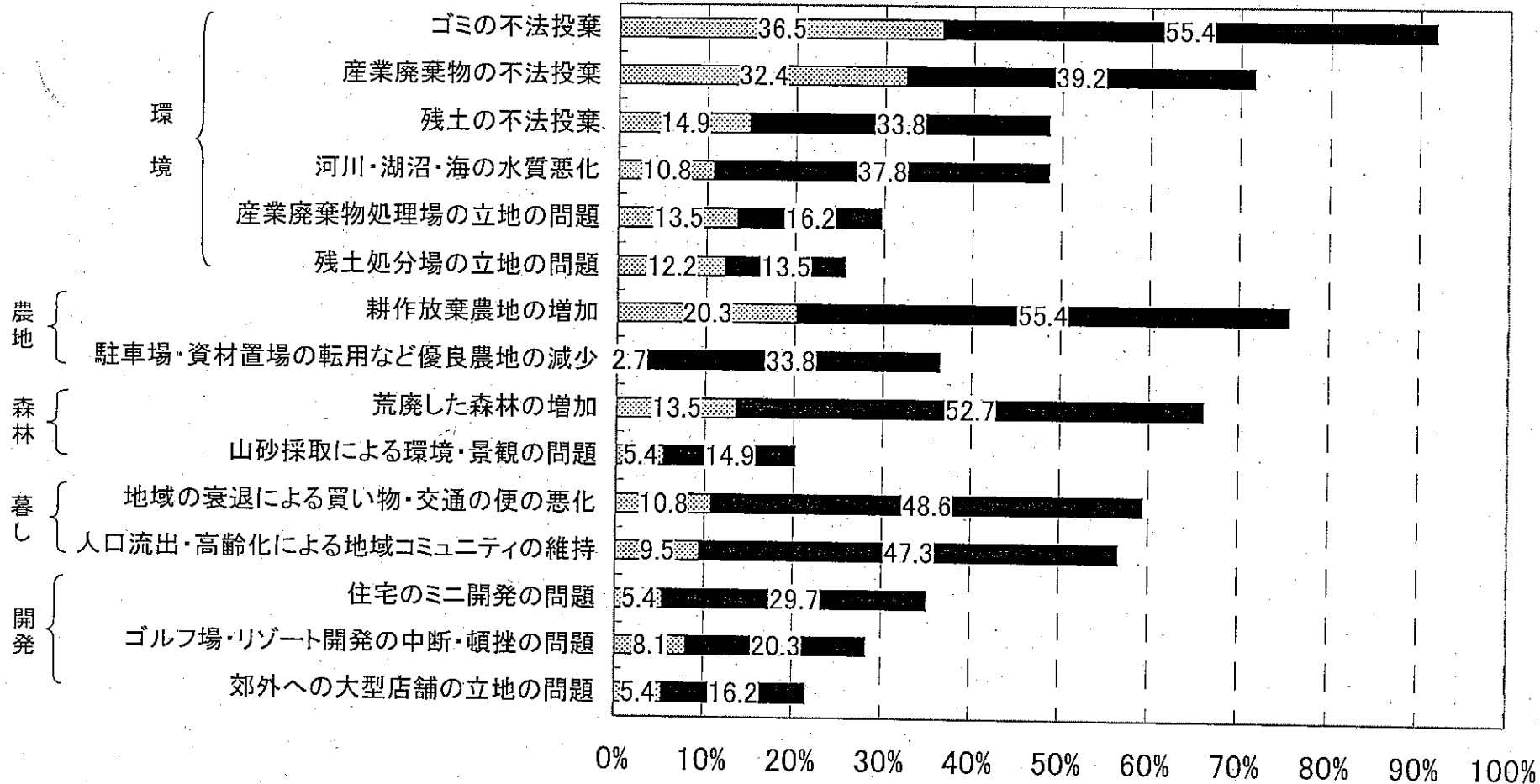


# 現在の土地利用の問題点(市街地) 市町村アンケート



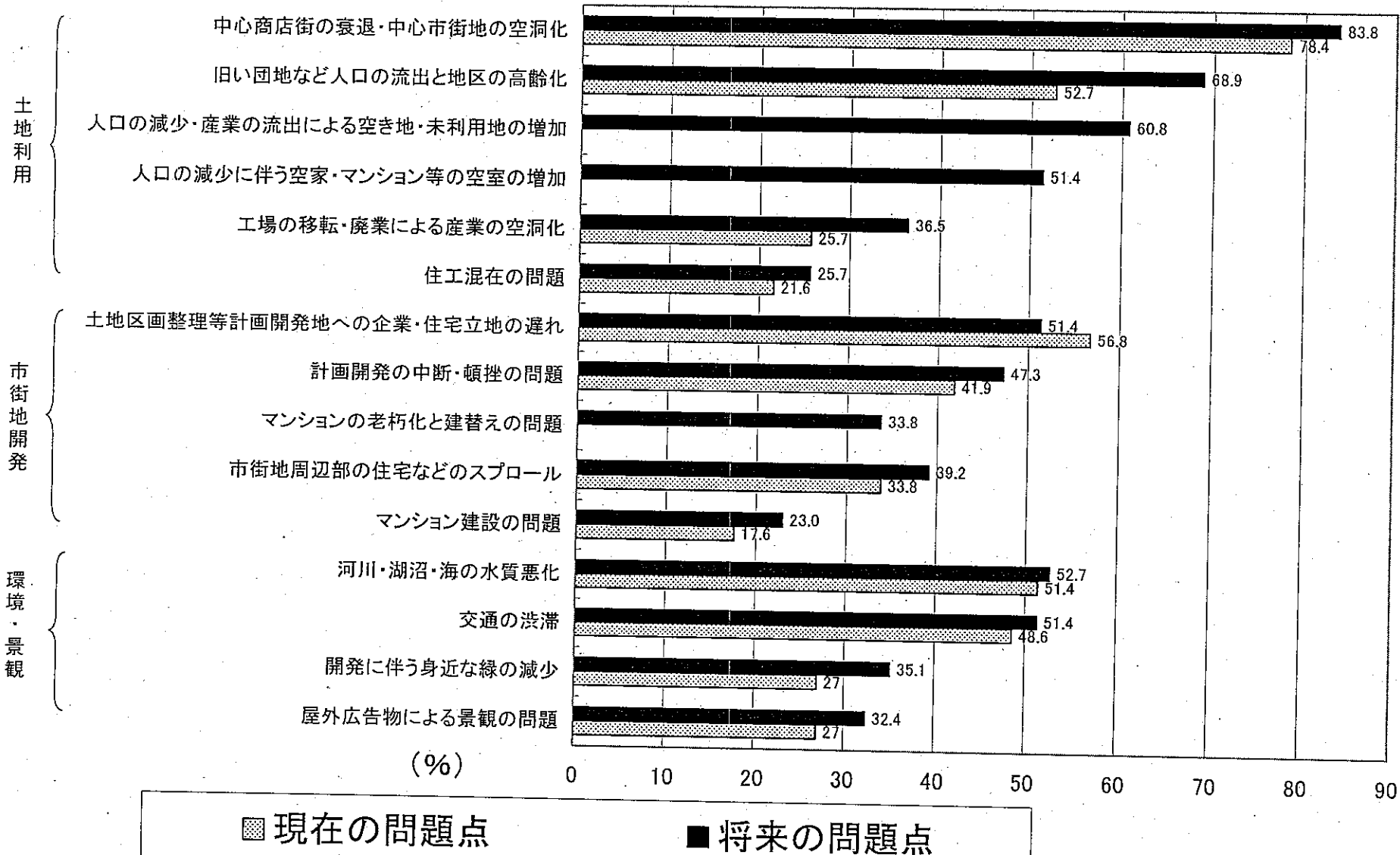
大きな問題となっている
 
 問題となっている

# 現在の土地利用の問題点(市街地外) 市町村アンケート



大きな問題となっている
 
 問題となっている

# 現在と将来の県土利用の問題点(市街地)



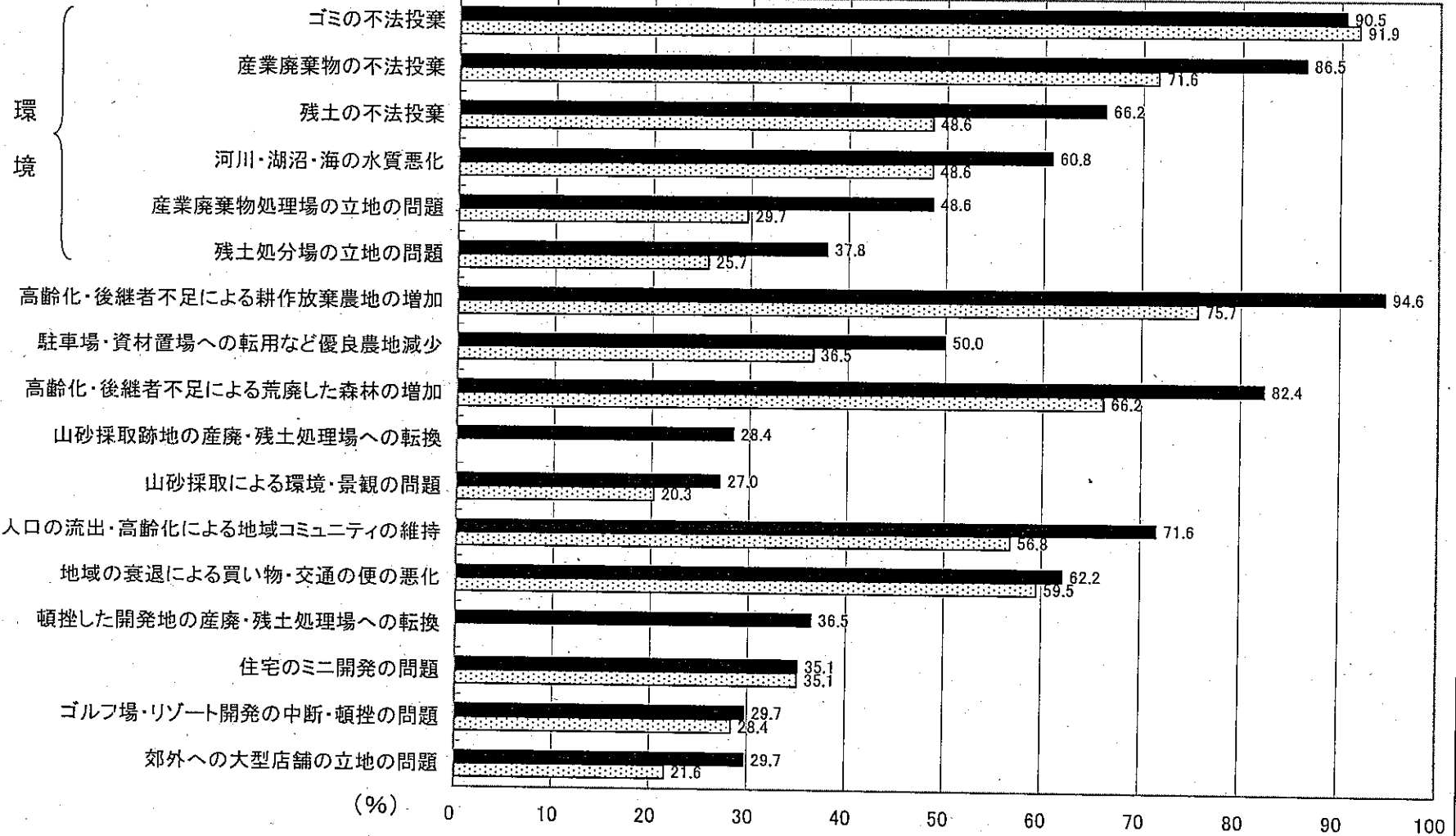
■ 現在の問題点

■ 将来の問題点

(%)

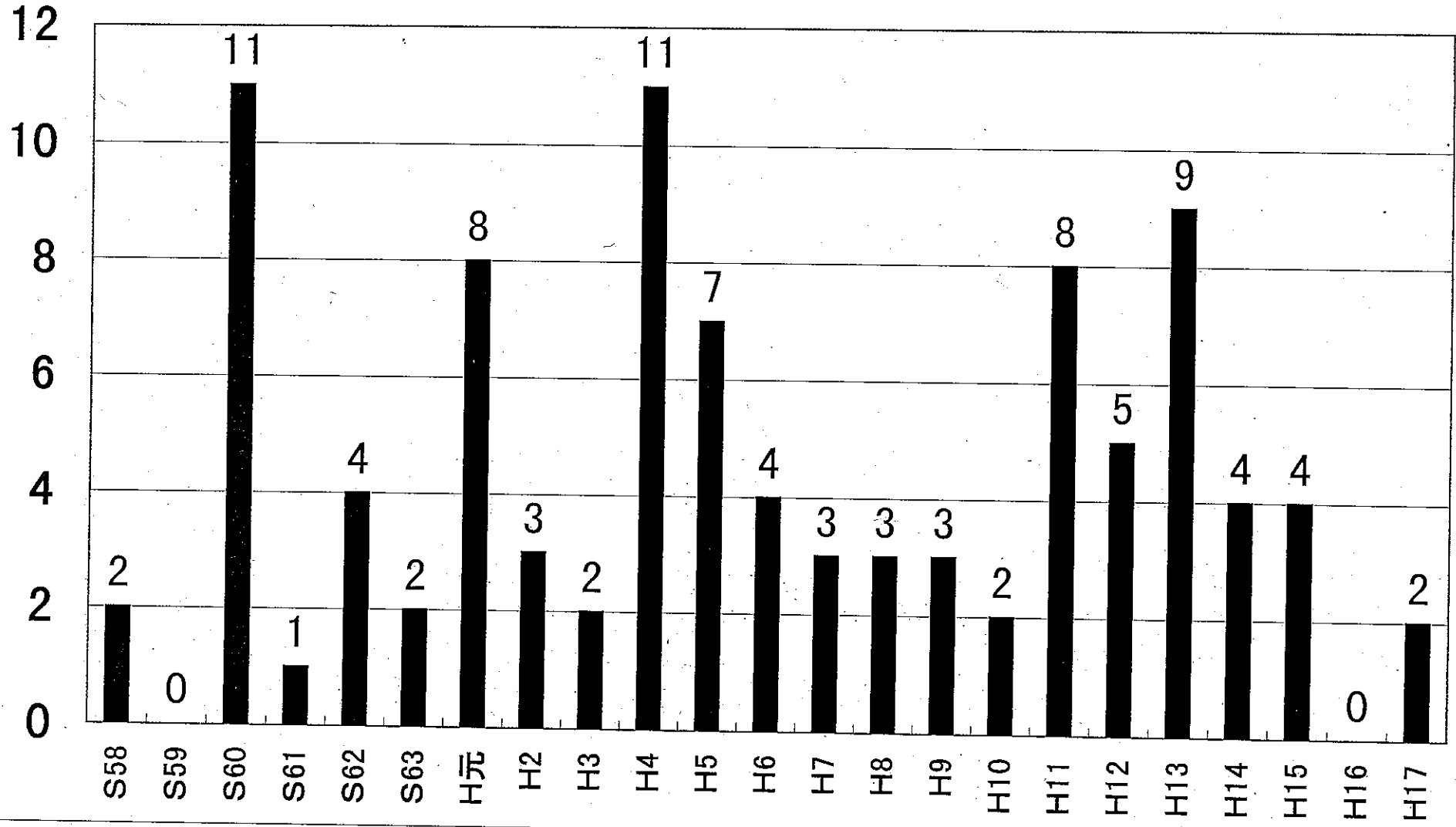
0 10 20 30 40 50 60 70 80 90

# 現在と将来の県土利用の問題点(市街地外)

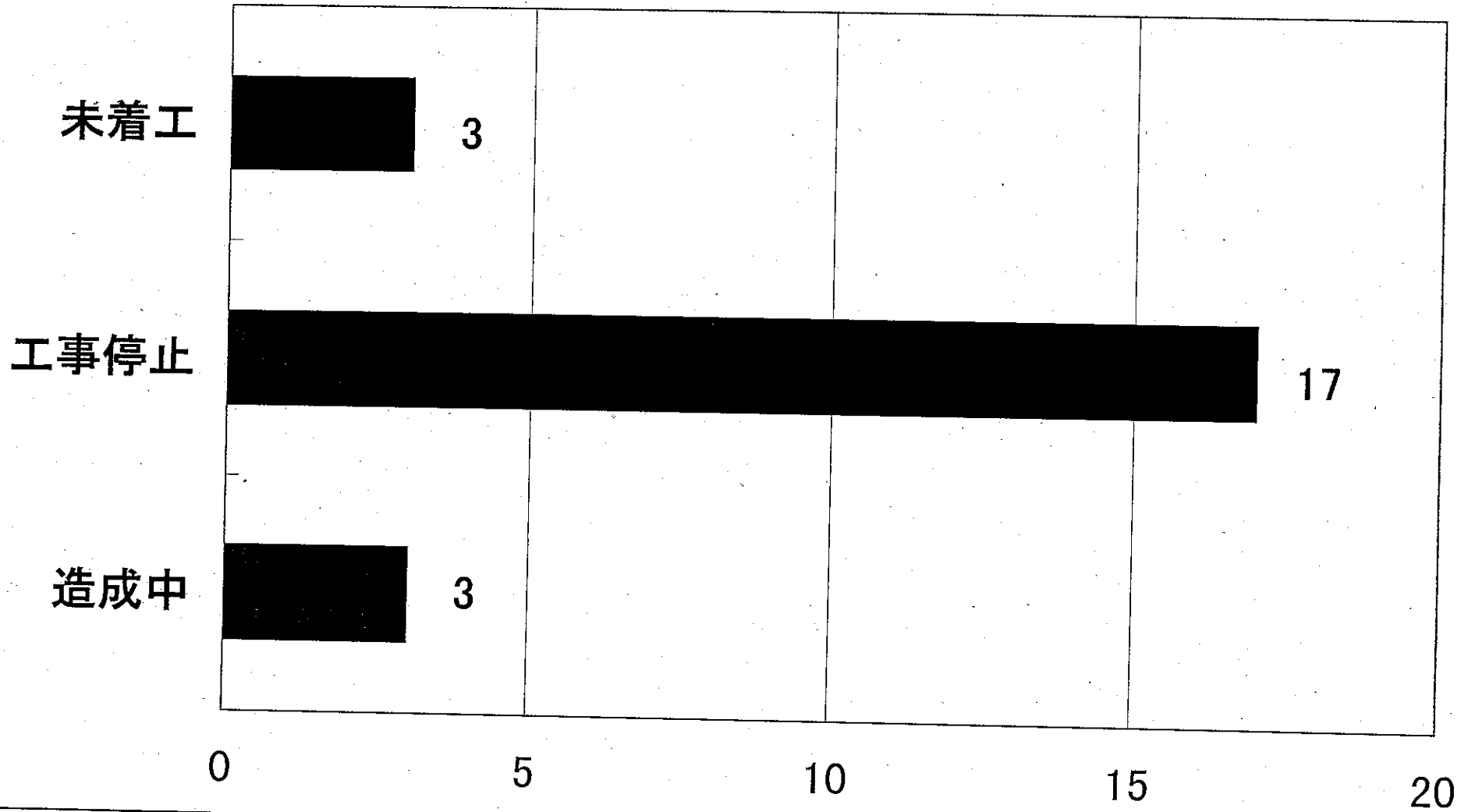


■ 現在の問題点 ■ 将来の問題点

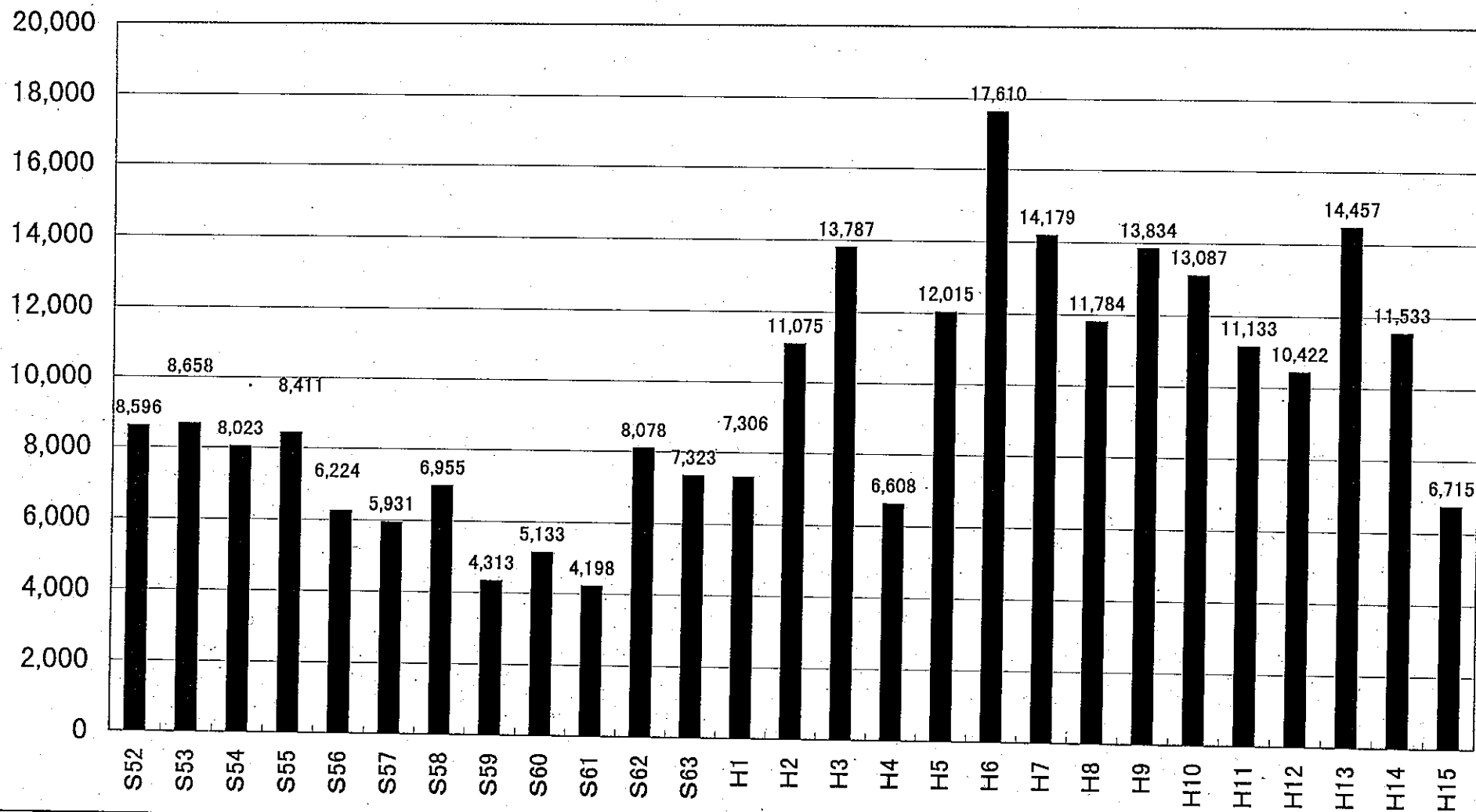
# 土地区画整理事業認可時期



# 開発認可ゴルフ場の状況



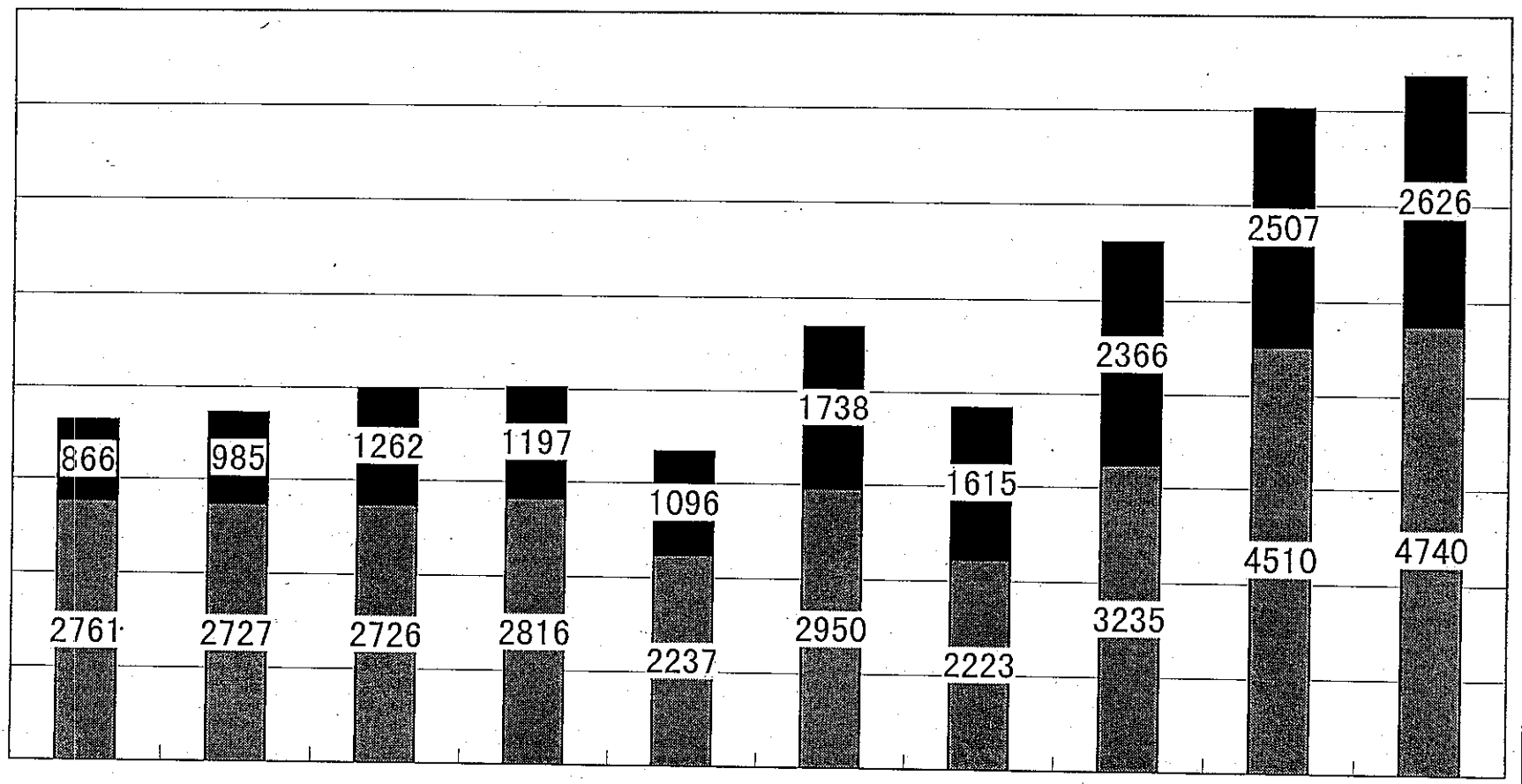
# マンション建設戸数の推移



(千t)

# 産廃中間処理量

8000  
7000  
6000  
5000  
4000  
3000  
2000  
1000  
0



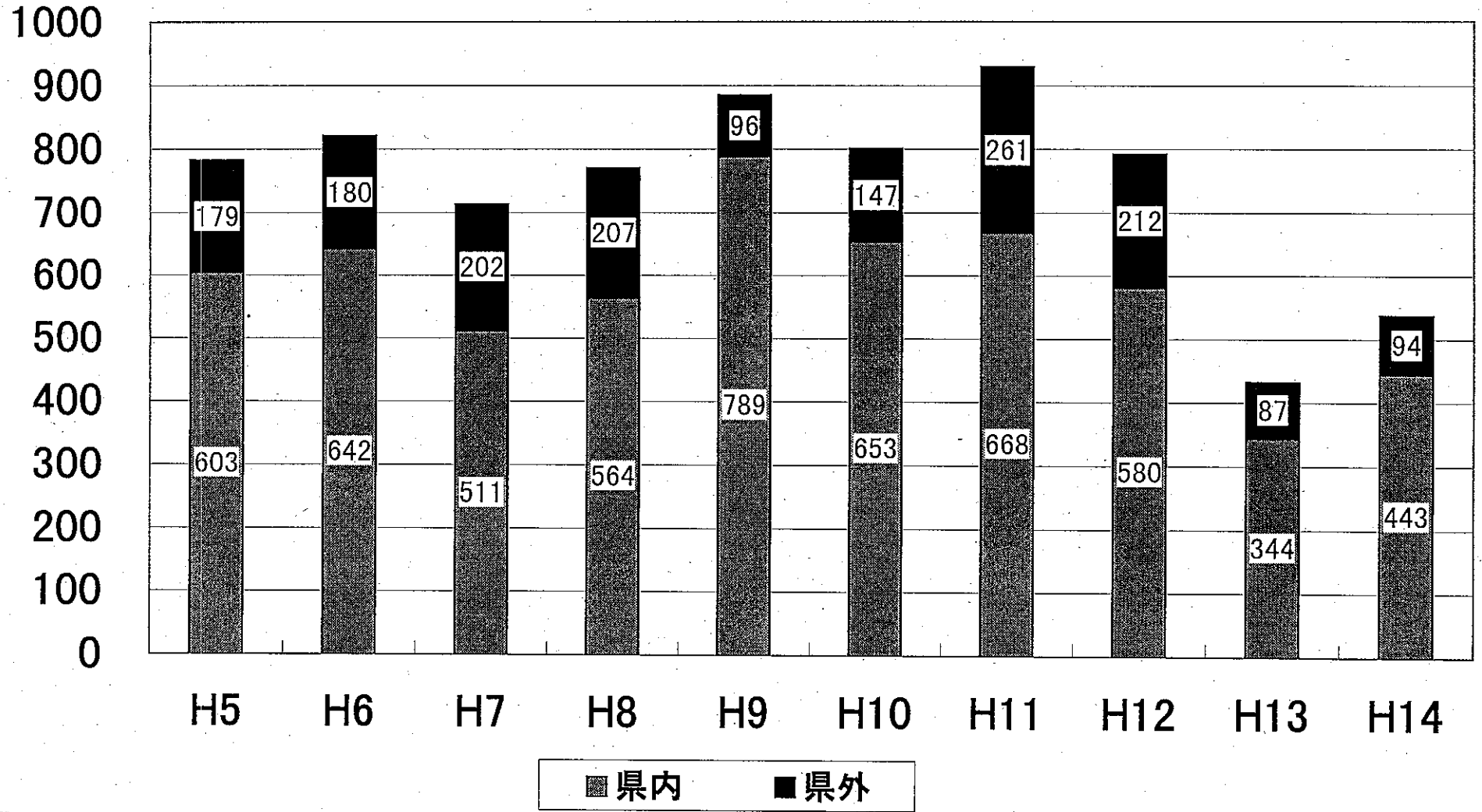
H5 H6 H7 H8 H9 H10 H11 H12 H13 H14

■ 県内 ■ 県外



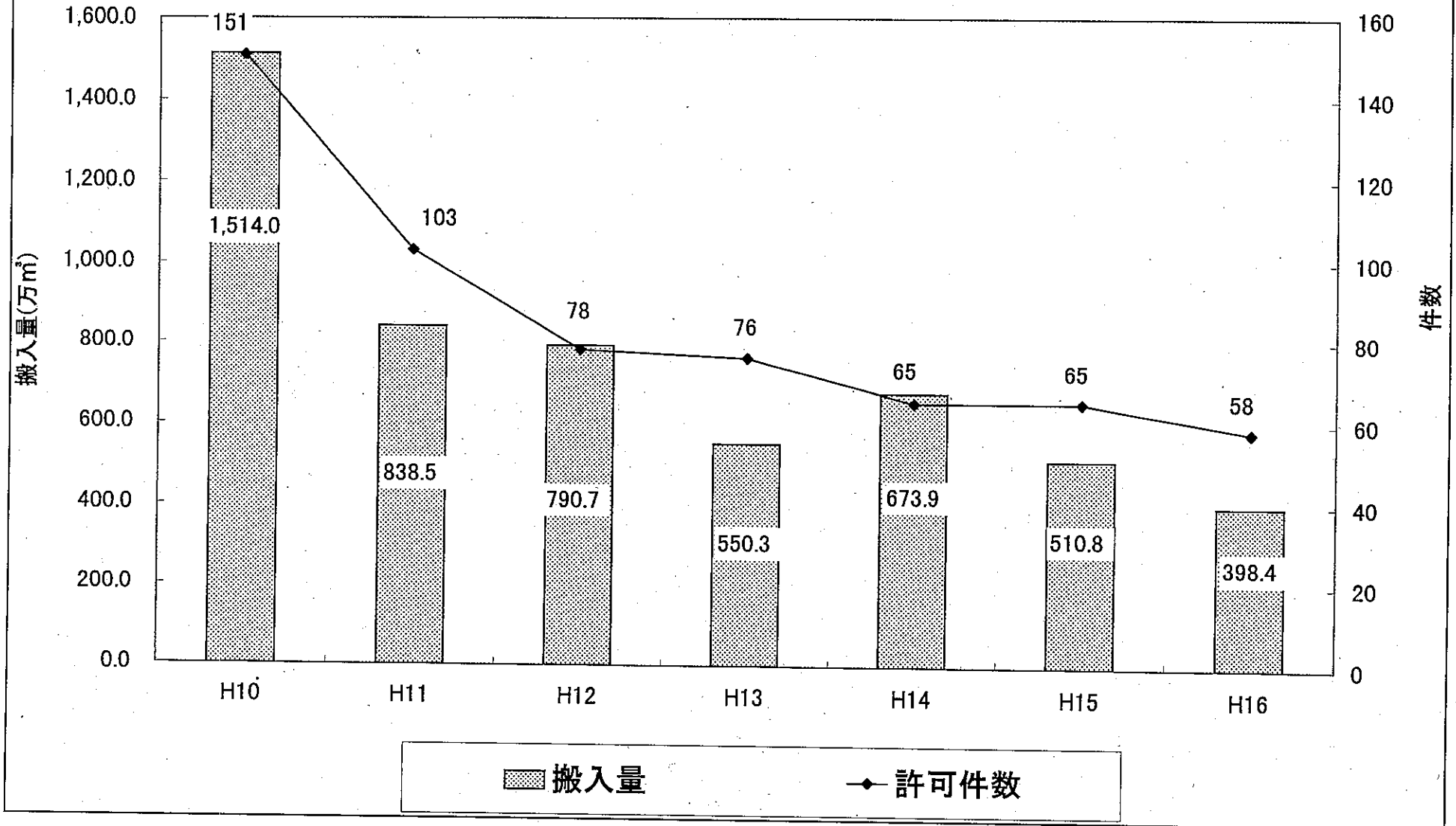
# 産廃最終処分量

(千t)



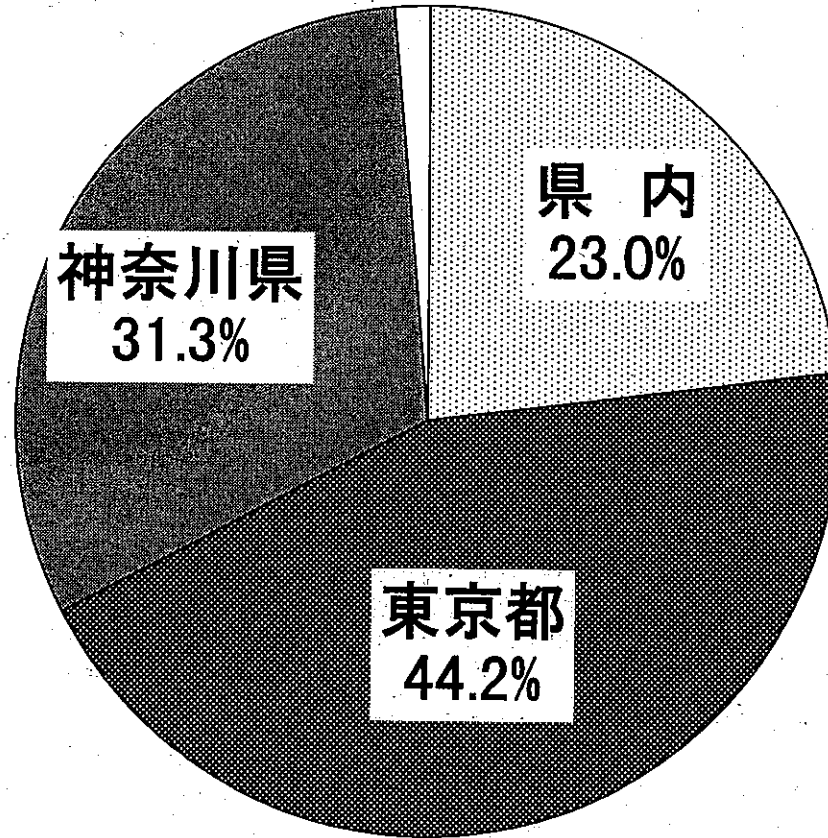
6

# 残土処理許可件数と搬入量

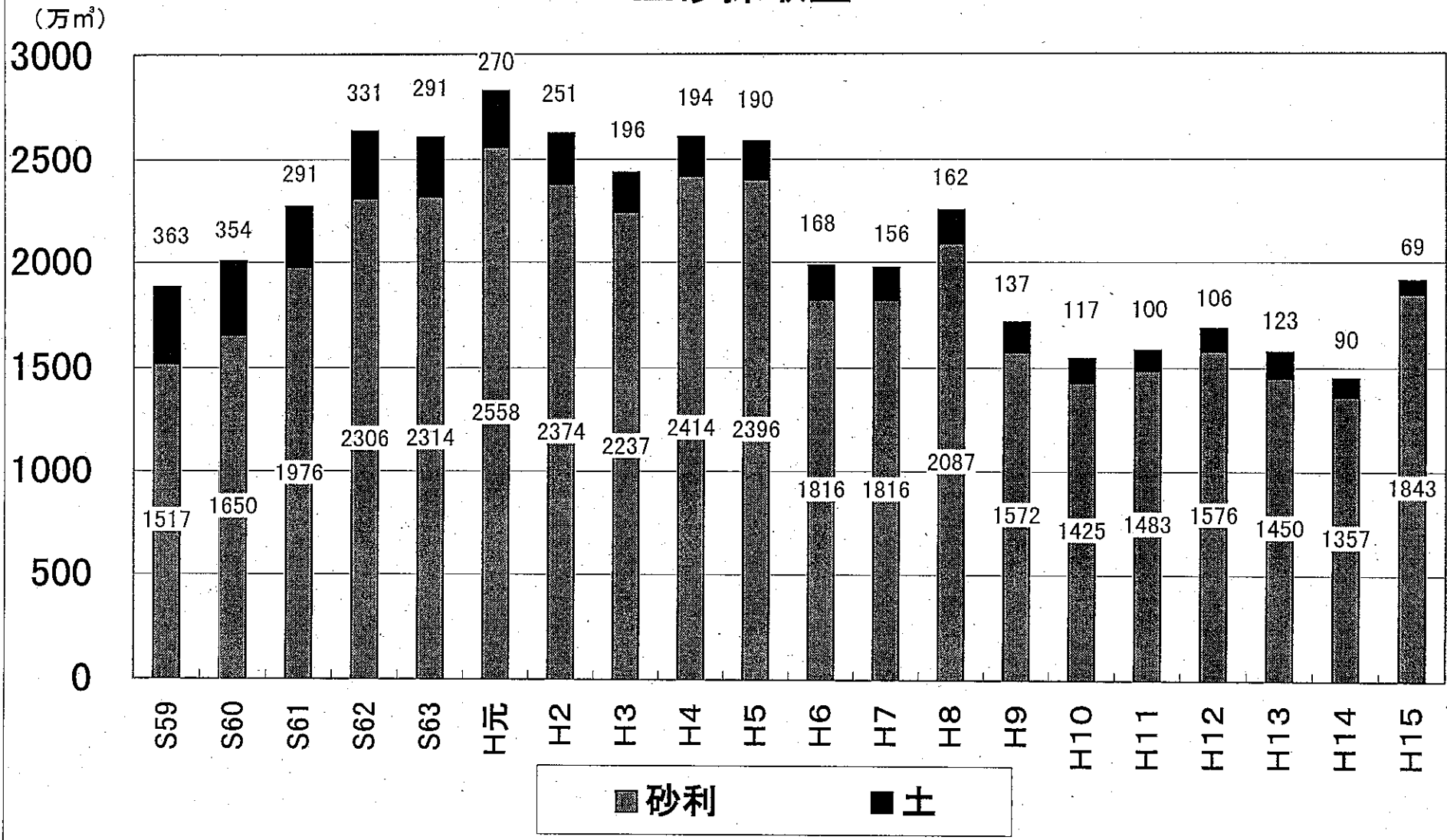


# 残土の発生元(H16年度)

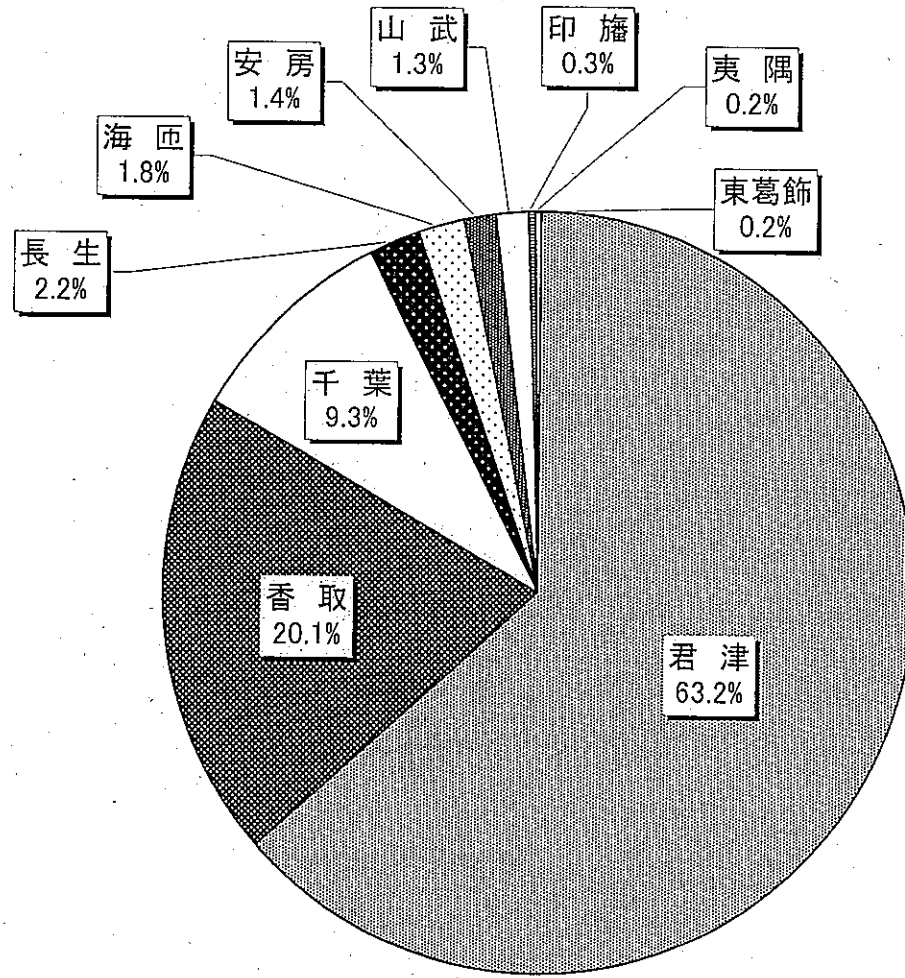
その他  
1.5%



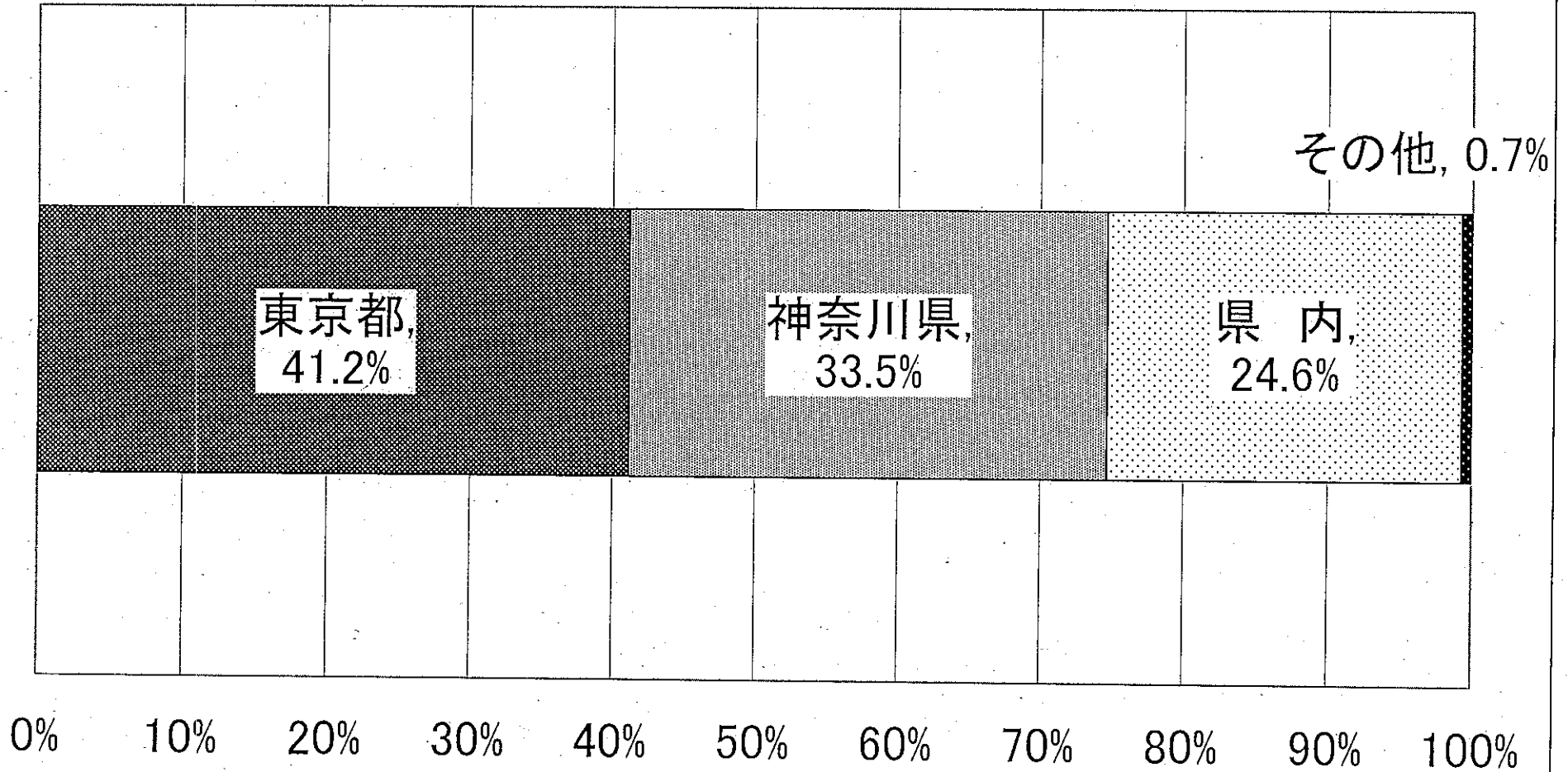
# 土砂採取量



# 土砂採取認可地域

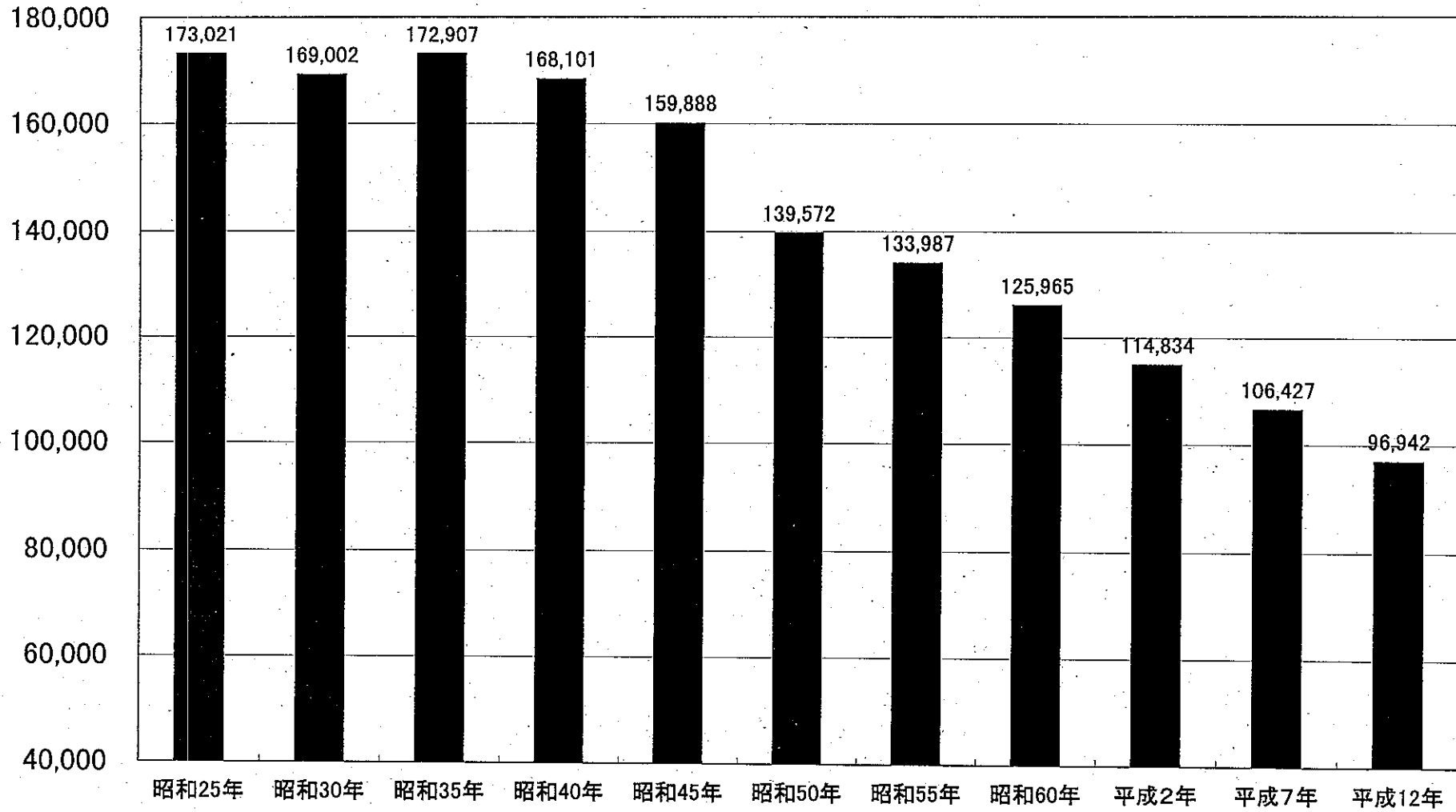


# 土砂の搬出地域



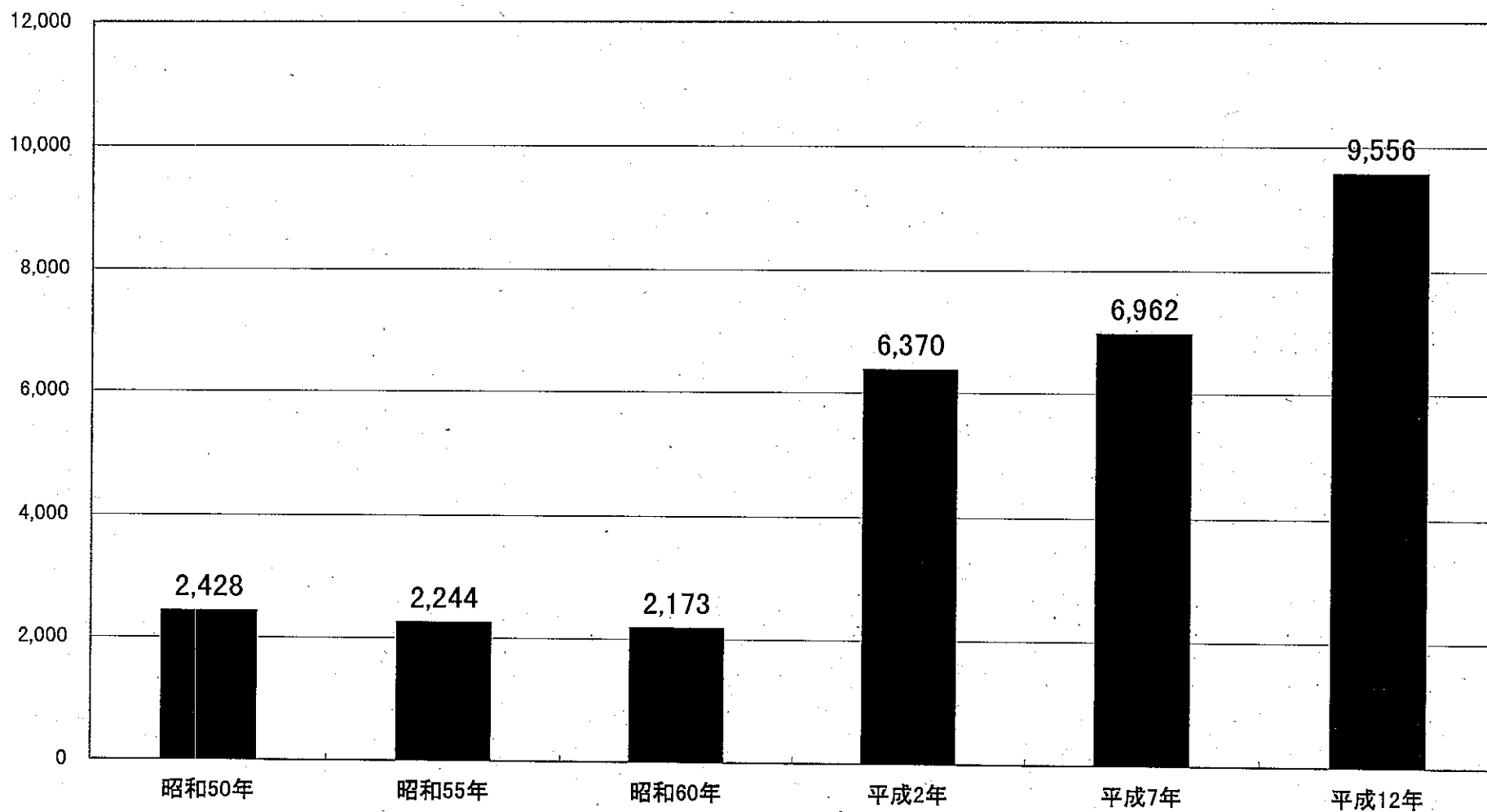
# 耕地面積の推移

(ha)



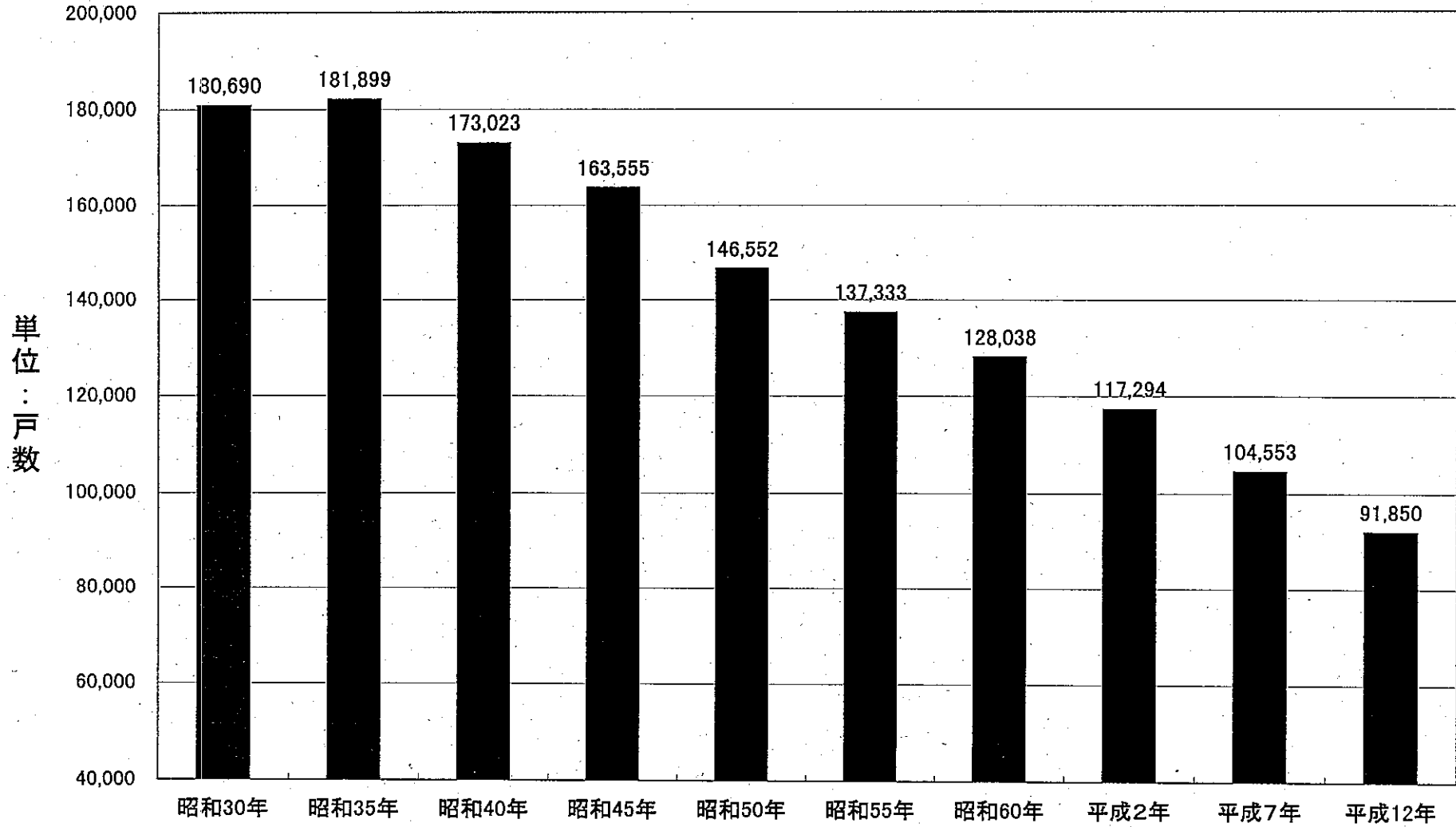
# 耕作放棄面積推移

(ha)

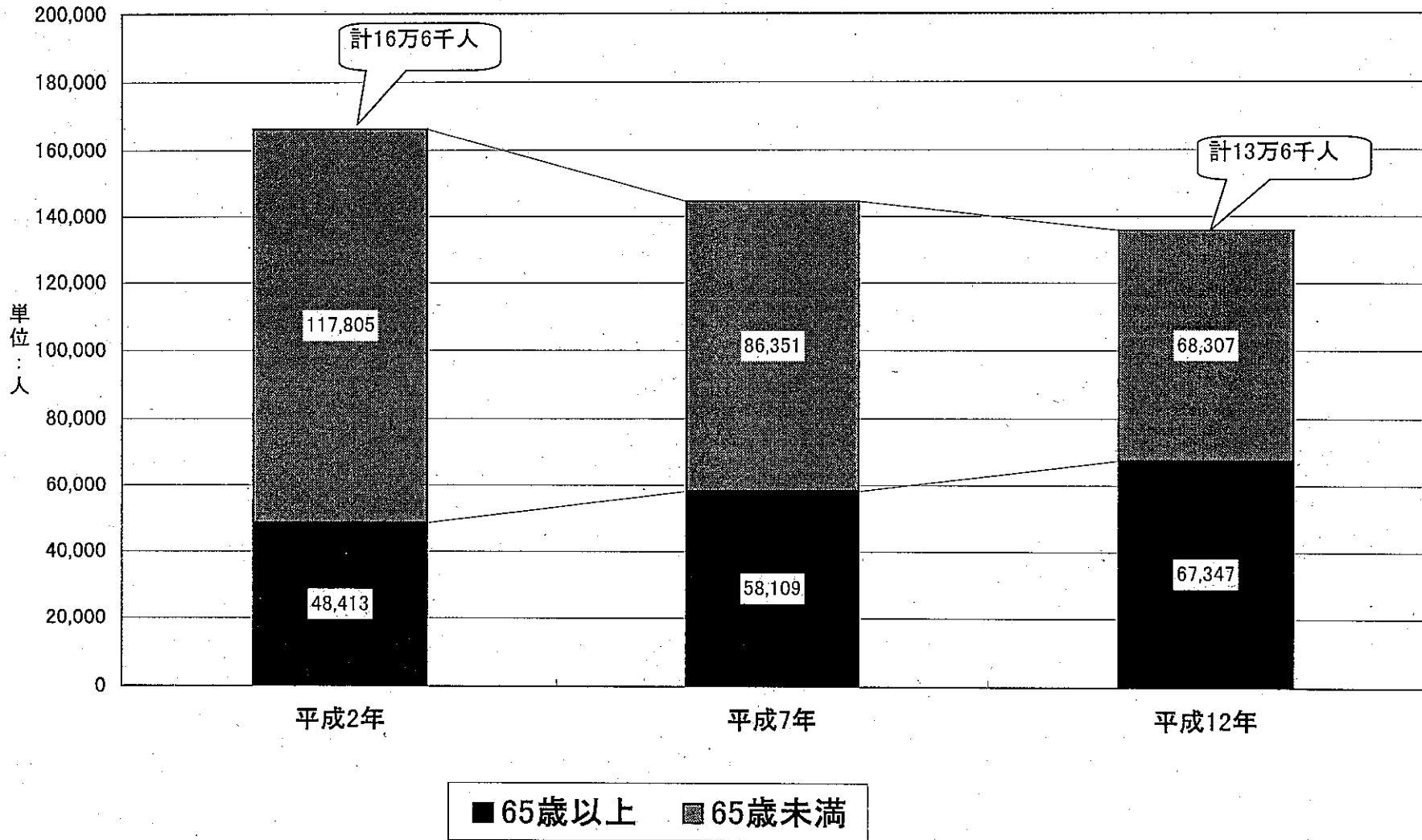




# 農家数推移

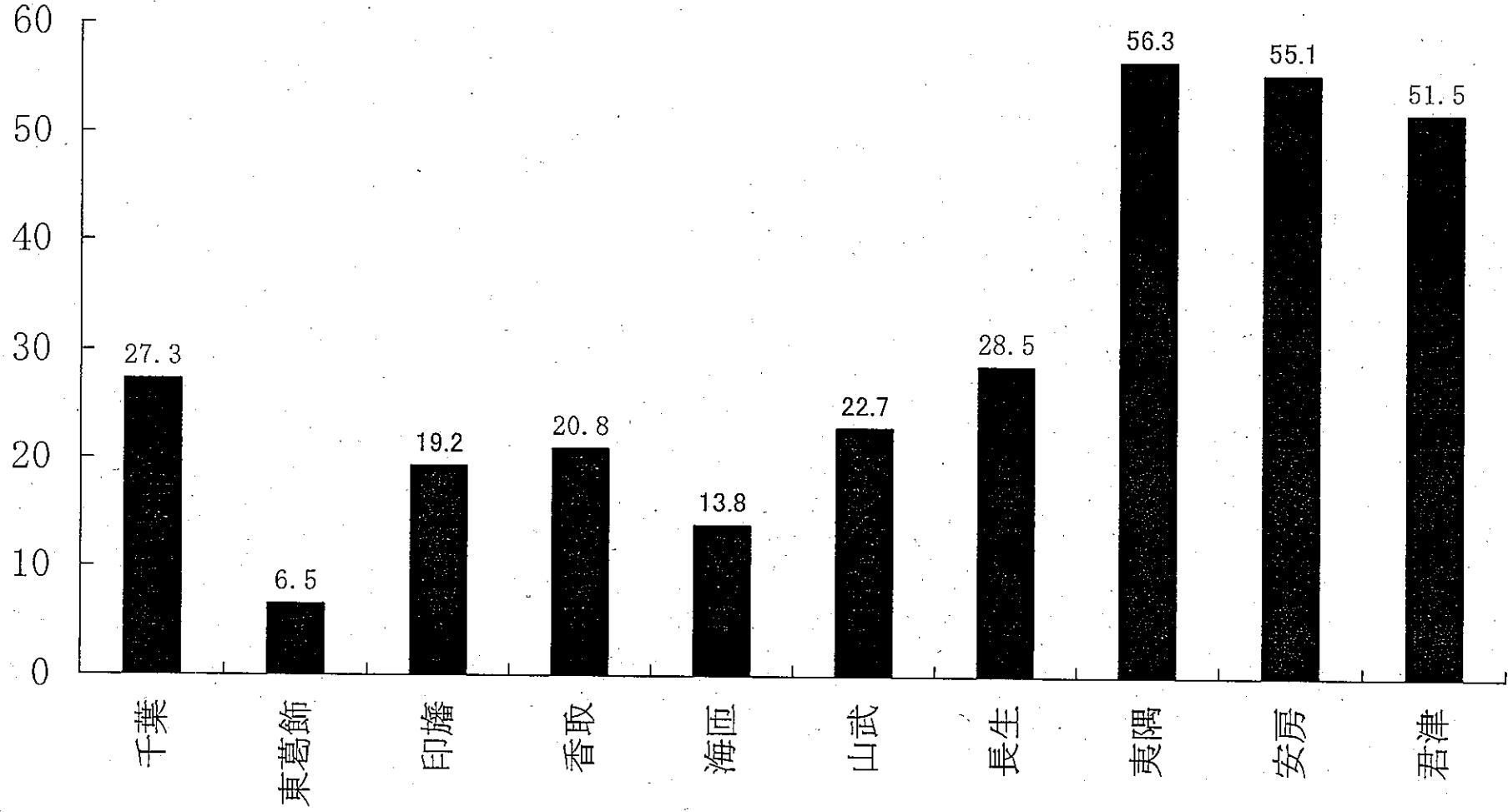


# 農業就業人口推移



# 地区別林野率

(%)



林業就業者(年齢別) H17国勢調査

