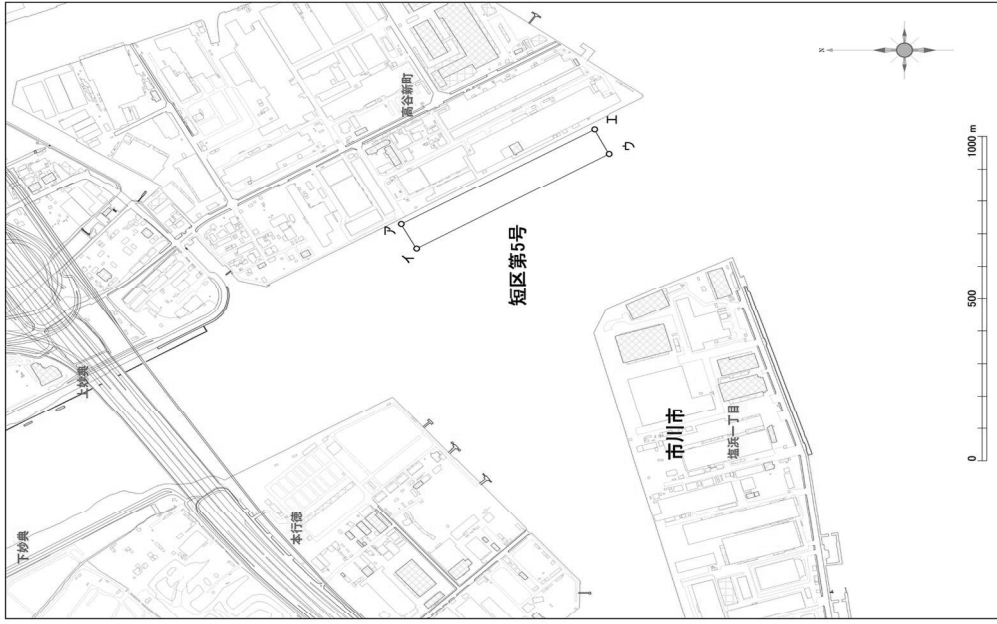
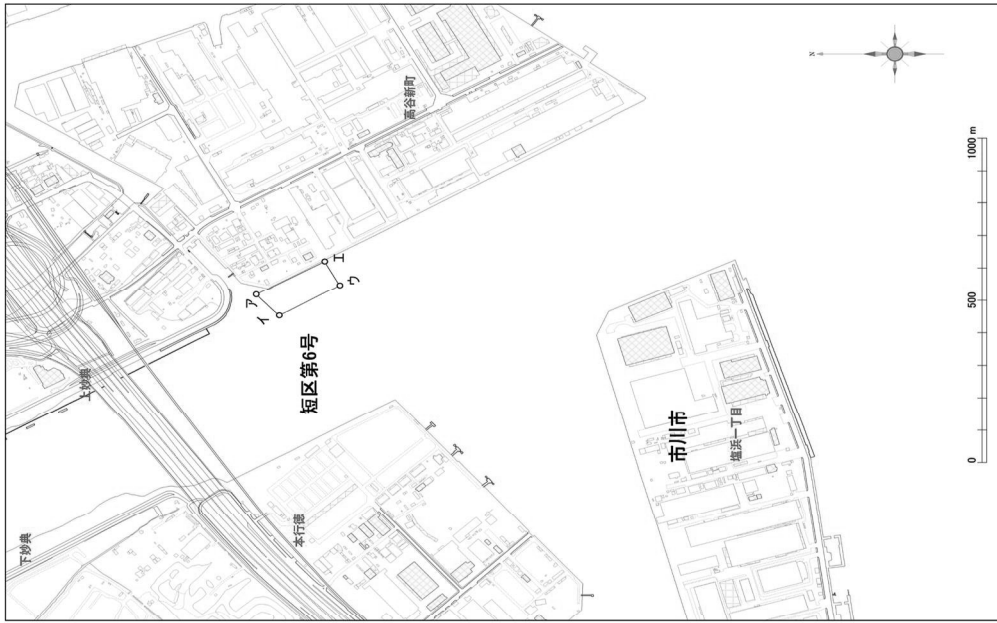


8 短区第五号



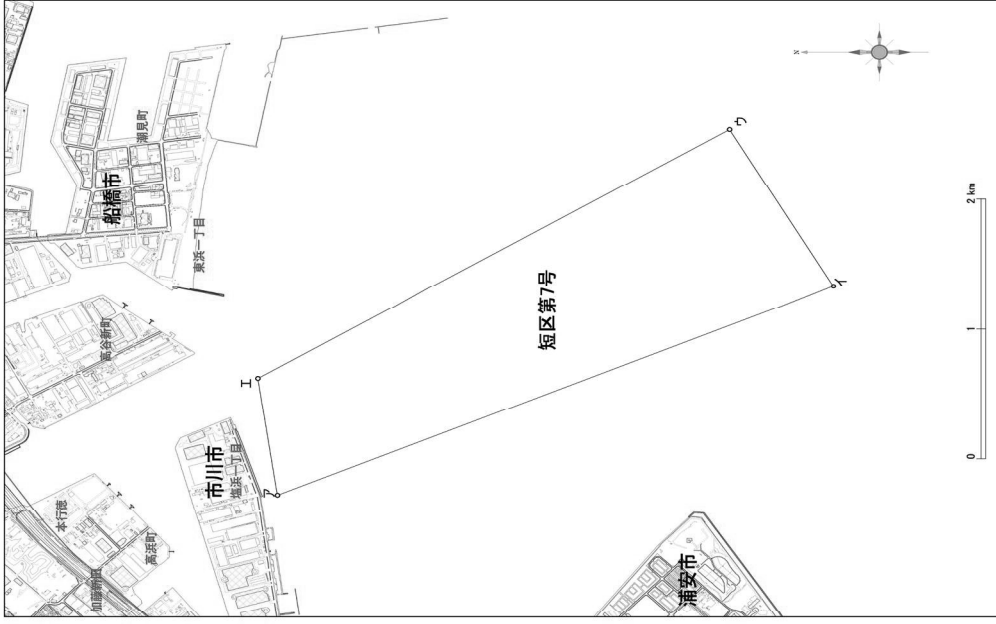
※この地図の作成に当たっては、国土地理院系の基礎地図情報を使用し、「測量法」に基づく国土地理院系承認(使用)R 4JHS 564J

9 短区第六号



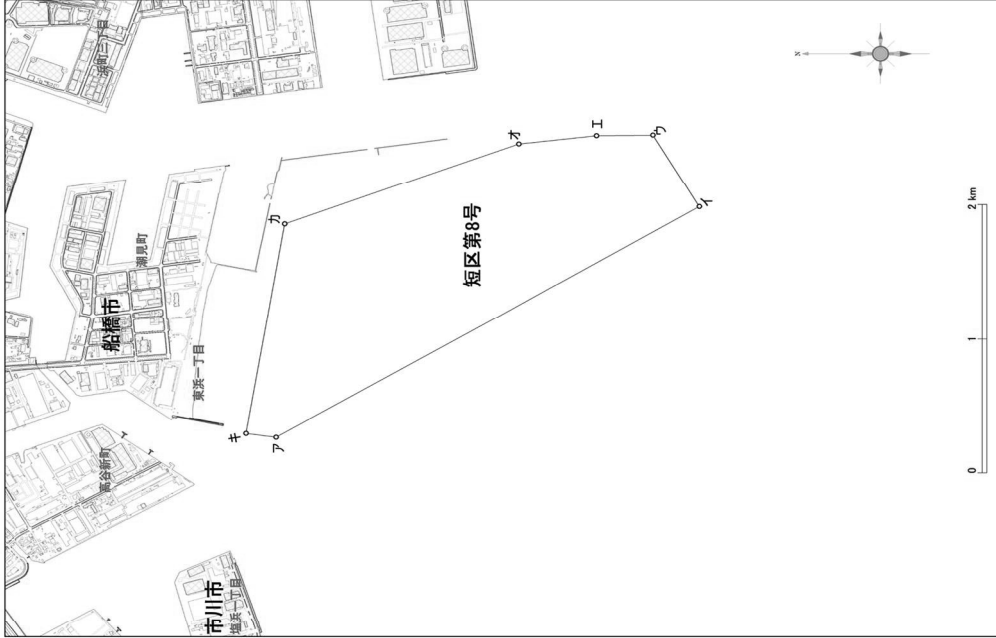
※この地図の作成に当たっては、国土地理院系の基礎地図情報を使用し、「測量法」に基づく国土地理院系承認(使用)R 4JHS 564J

10 短区第七号



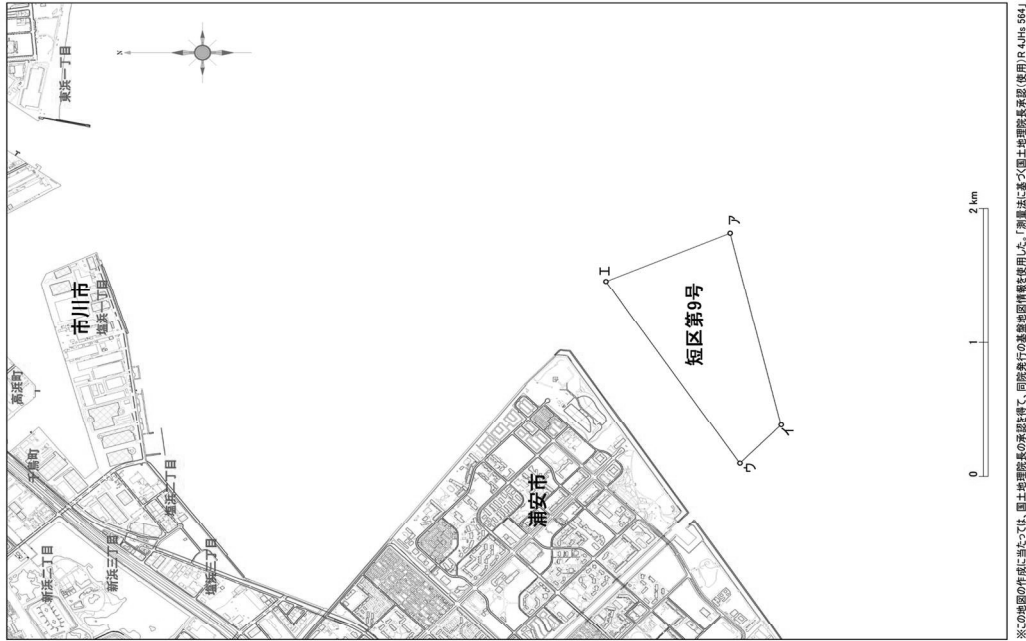
※この地区の作成に当たっては、国土地理院系の承認を得て、同院発行の基礎地図情報を使用し、「測量法」に基づく国土地理院系承認(使用)R 4UH6 564J

11 短区第八号



※この地区の作成に当たっては、国土地理院系の承認を得て、同院発行の基礎地図情報を使用し、「測量法」に基づく国土地理院系承認(使用)R 4UH6 564J

12 短区第九号



三 類似漁業権以外の漁業権

該当なし

第三 変更後の千葉海区漁場計画第一の一のその九十七(その百人)に係る漁業の免許予定日

短共第一号から短共第三号までに係る漁業にあつては令和六年九月一日、短区第一号から短区第九号までに係る漁業にあつては同年八月二十日

第四 第三に係る漁業の免許の申請期間

令和六年六月一日から七月五日まで