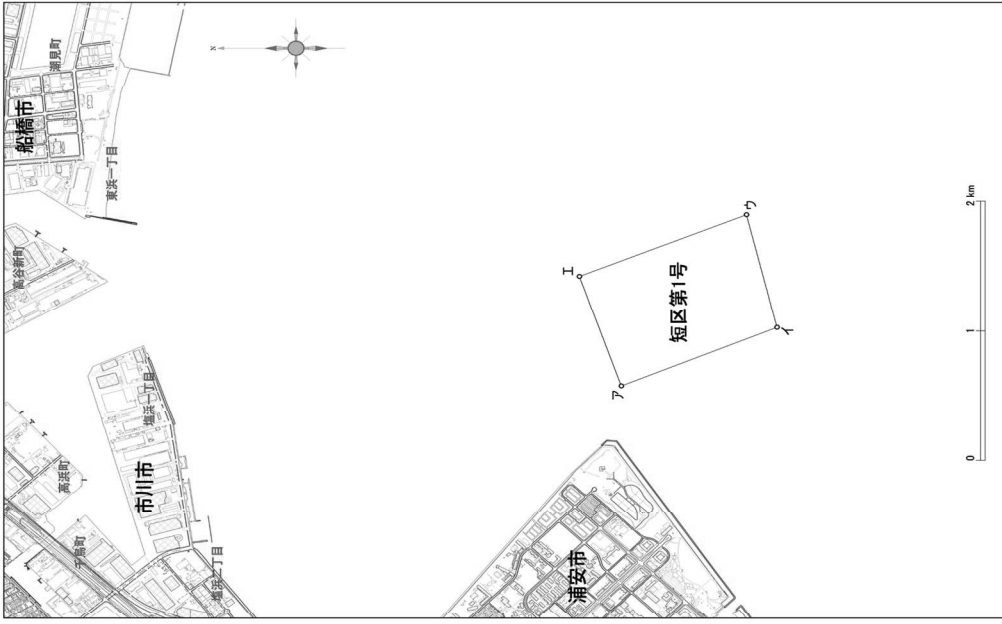
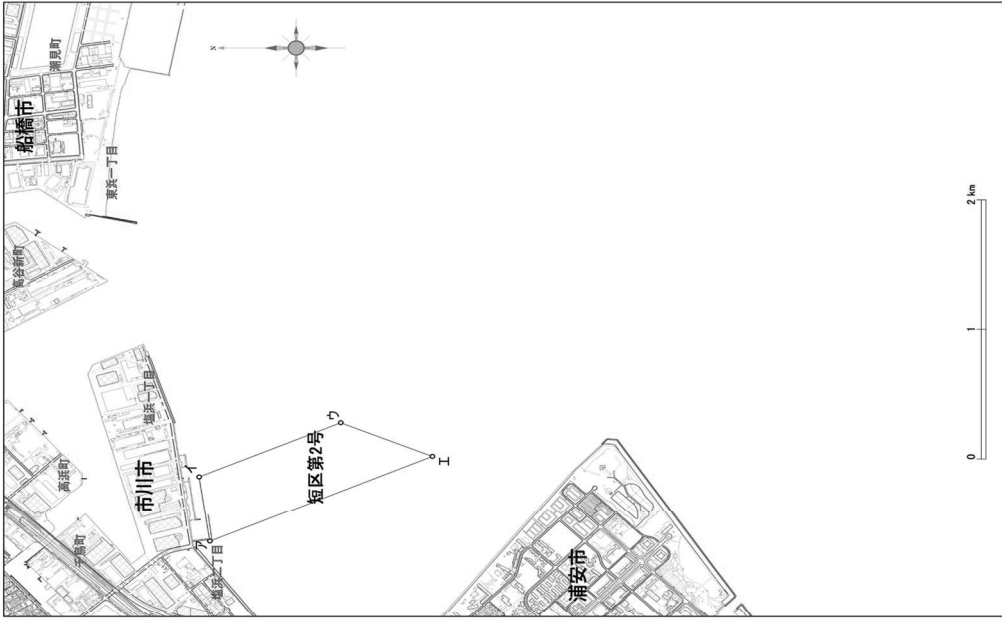


4 短区第二号



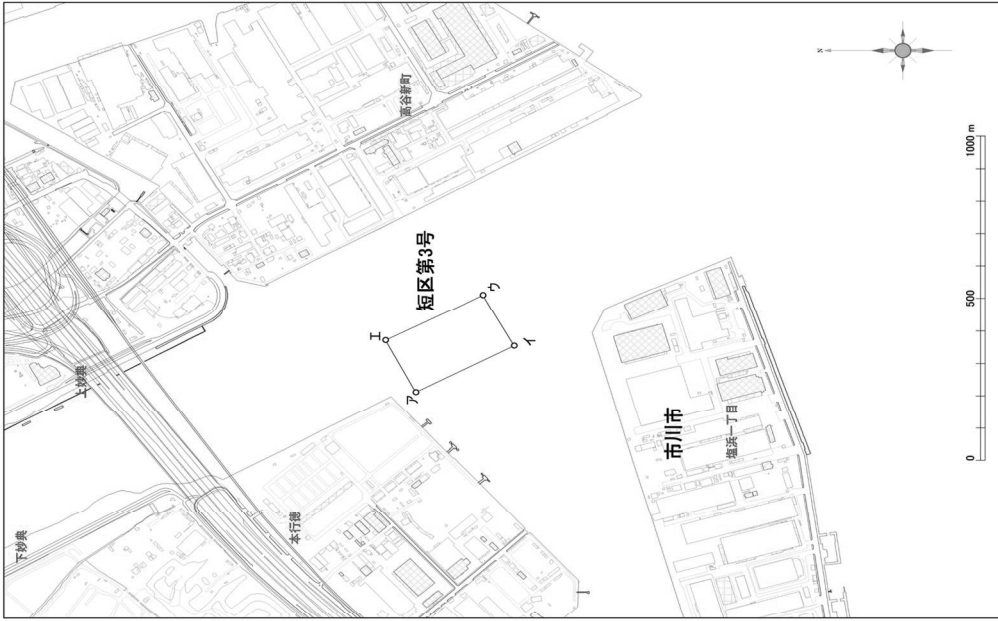
※この地図の作成に当たっては、国土地理院基の承認を得て、同院発行の基図と図例を使用し、測量法に基づく国土地理院承認(使用)R.4.H#.564J

5 短区第二号



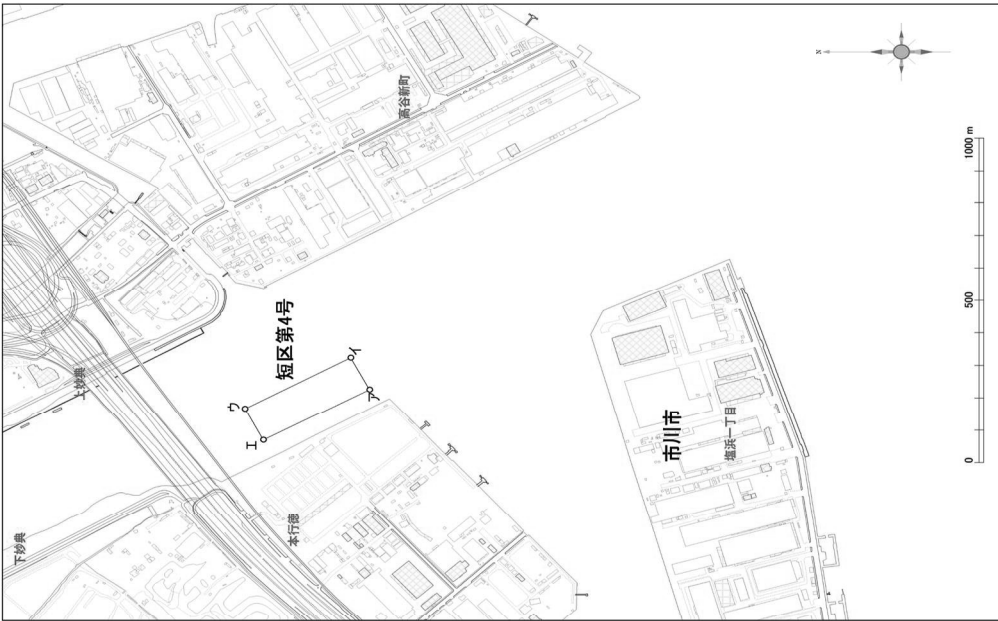
※この地図の作成に当たっては、国土地理院基の承認を得て、同院発行の基図と図例を使用し、測量法に基づく国土地理院承認(使用)R.4.H#.564J

6 短区第三号



※この地図の作成に当たっては、国土地理院系の成果を得て、同院発行の基礎地図情報を使用した。測量法に基づく国土地理院承認(使用)R.4.Hrs.564J

7 短区第四号



※この地図の作成に当たっては、国土地理院系の成果を得て、同院発行の基礎地図情報を使用した。測量法に基づく国土地理院承認(使用)R.4.Hrs.564J