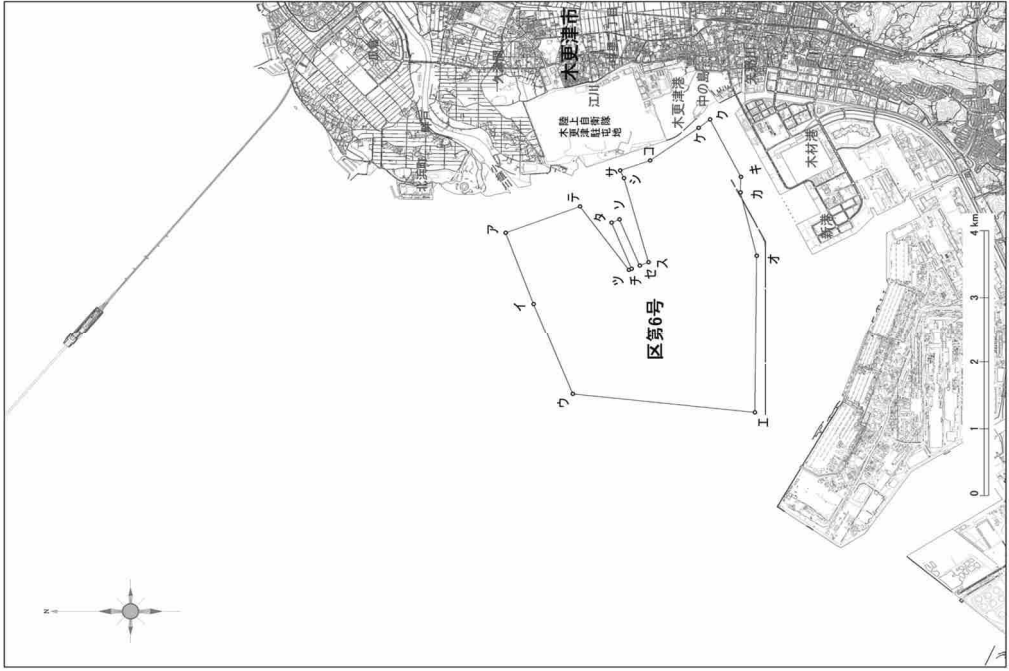
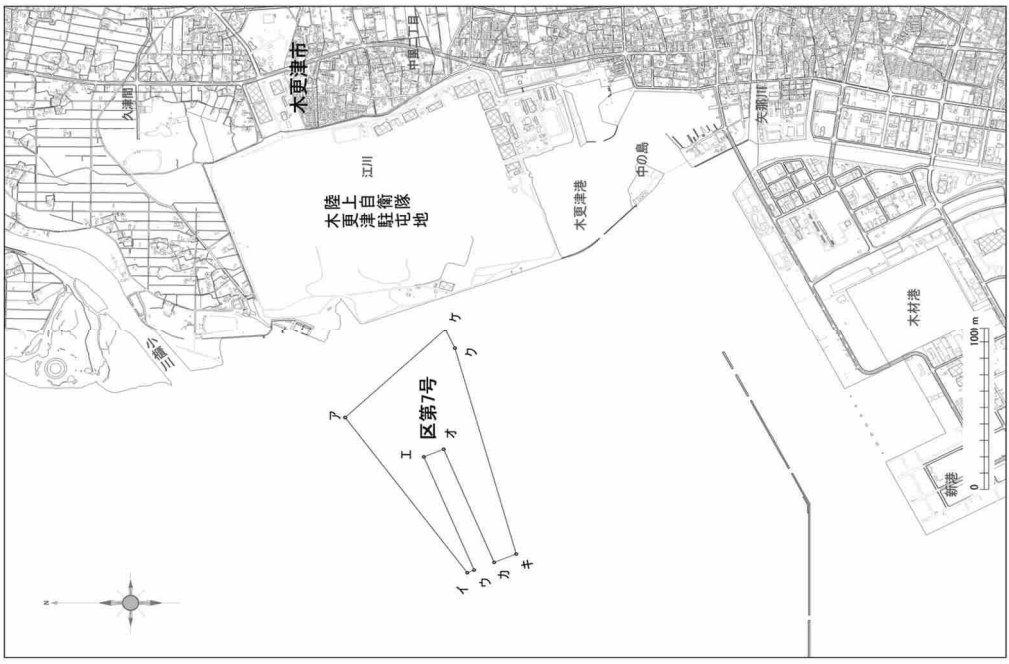


63 区第六号



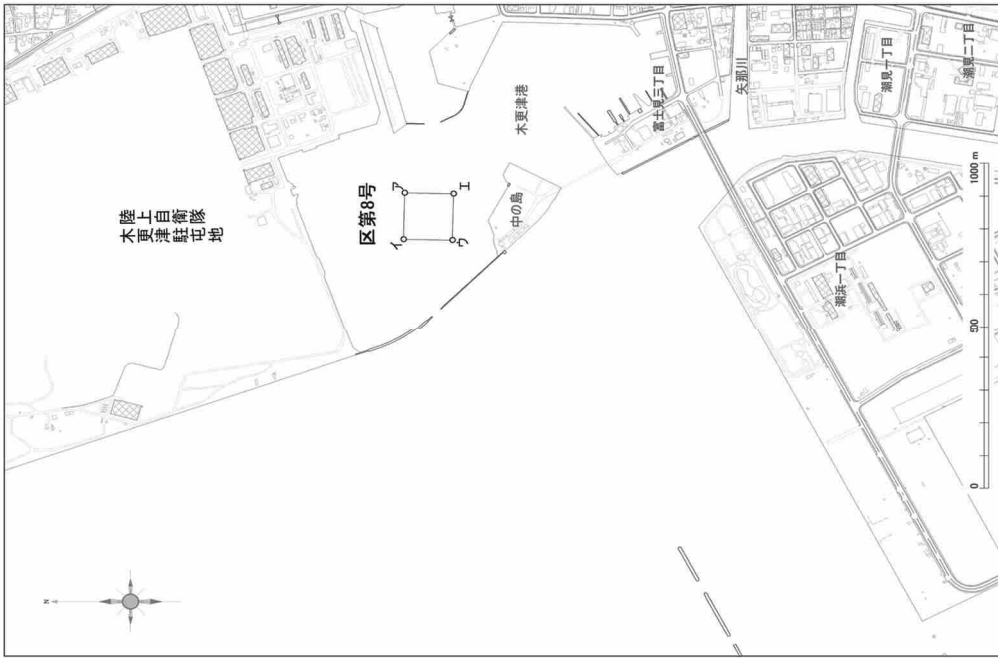
※この地図の作成に当たっては、国土地理院長の承認を得て、同院発行の基礎地図情報を使用した。「測量法に基づく国土地理院長承認(使用)R.4.Hz.564」

64 区第七号



※この地図の作成に当たっては、国土地理院長の承認を得て、同院発行の基礎地図情報を使用した。「測量法に基づく国土地理院長承認(使用)R.4.Hz.564」

65 区第八号



※この地図の内容は、国土地理院の承認を得て、同院発行の基礎地図情報を使用した。[測量法に基づき国土地理院長が承認(使用)R.4.Hs.564]

66 区第九号



※この地図の内容は、国土地理院の承認を得て、同院発行の基礎地図情報を使用した。[測量法に基づき国土地理院長が承認(使用)R.4.Hs.564]

67 区第十号



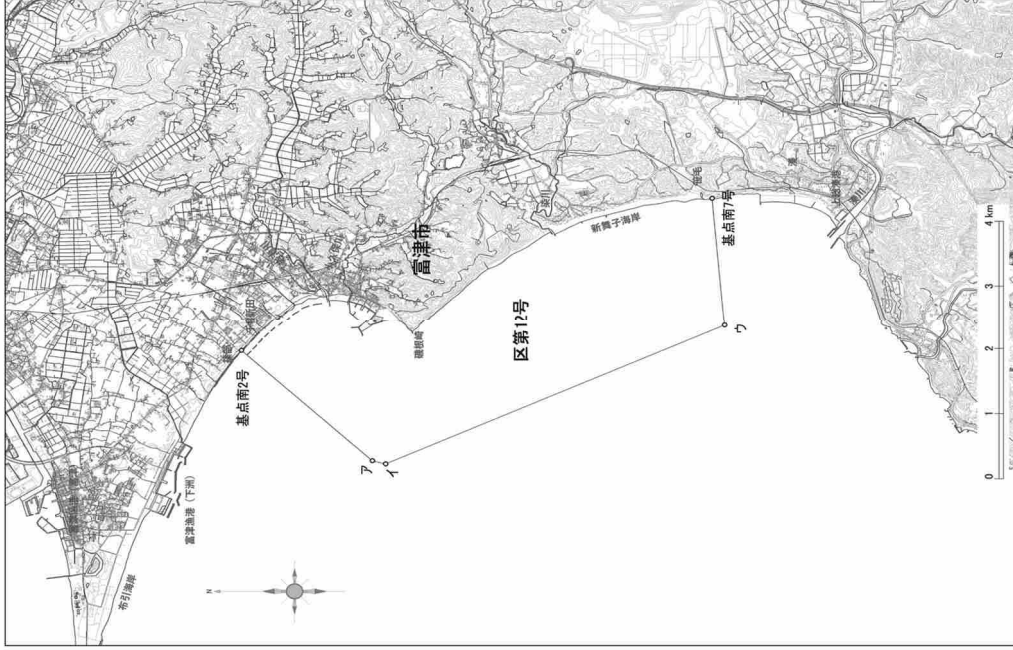
※この地図の作成に当たっては、国土地理院基座の承認を得て、同院発行の基礎地図情報を使用し、「測画法に基づいた国土地理院長承認(使用)R.4.H4.564」

68 区第十一号



※この地図の作成に当たっては、国土地理院基座の承認を得て、同院発行の基礎地図情報を使用し、「測画法に基づいた国土地理院長承認(使用)R.4.H4.564」

69 区第十二号



※この地図の作成に当たっては、国土地理院系の承認を得て、同院発行の基盤地図情報を使用した。〔測量法に基づき国土地理院系承認(使用)R.4J45.564〕

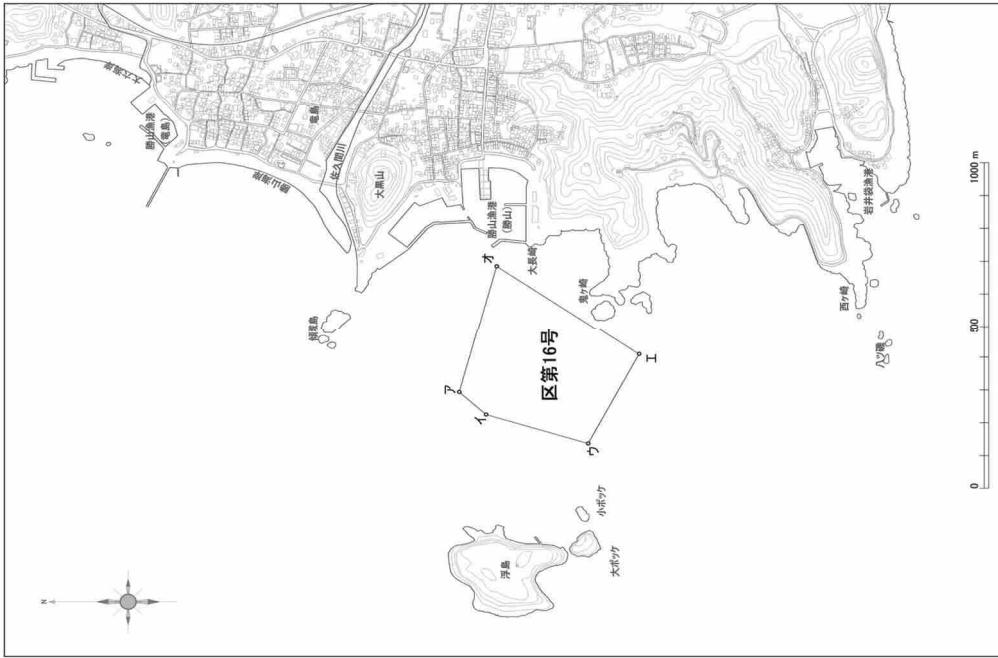
70 区第十三号



※この地図の作成に当たっては、国土地理院系の承認を得て、同院発行の基盤地図情報を使用した。〔測量法に基づき国土地理院系承認(使用)R.4J45.564〕

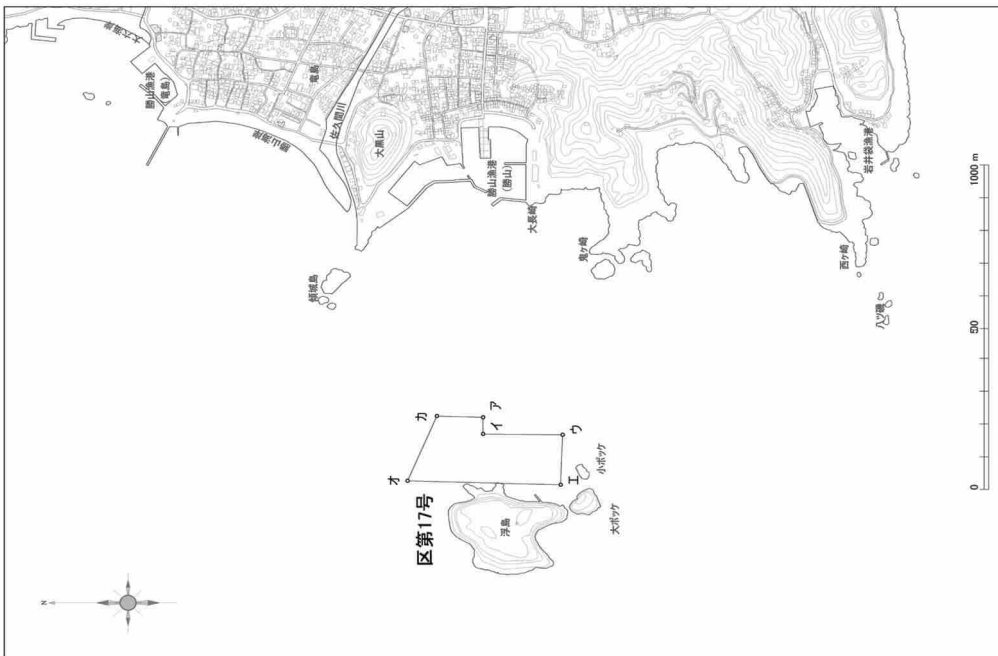


73 区第十六号



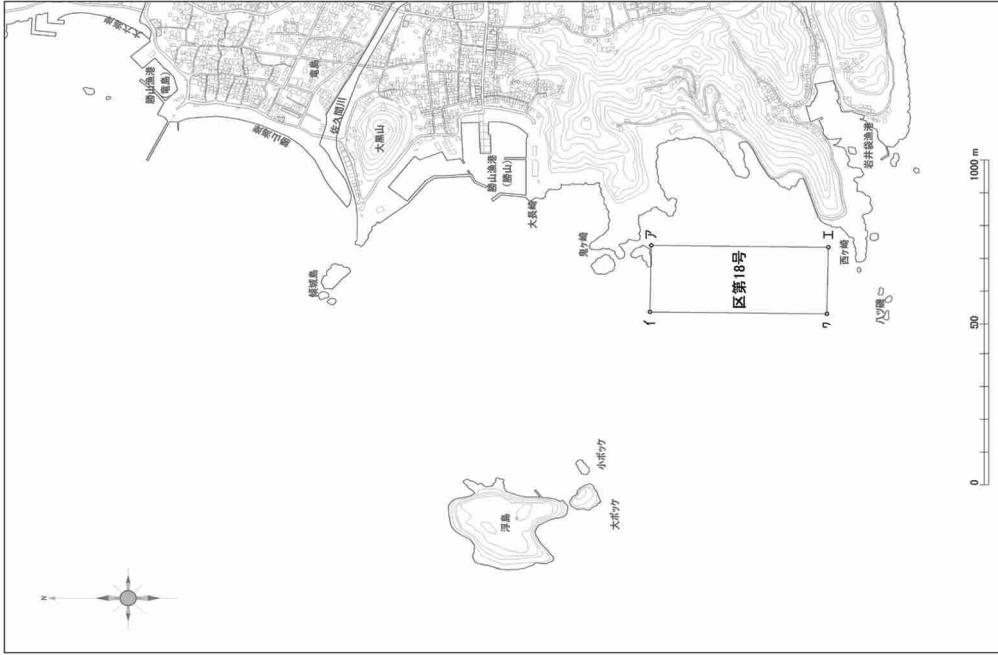
※この地図の作成に当たっては、国土地理院長の承認を得て、同院発行の基礎地図情報を使用した、「測画法に基づき国土地理院長承認(使用)R.4JHc.584J」

74 区第十七号



※この地図の作成に当たっては、国土地理院長の承認を得て、同院発行の基礎地図情報を使用した、「測画法に基づき国土地理院長承認(使用)R.4JHc.584J」

75 区第十八号



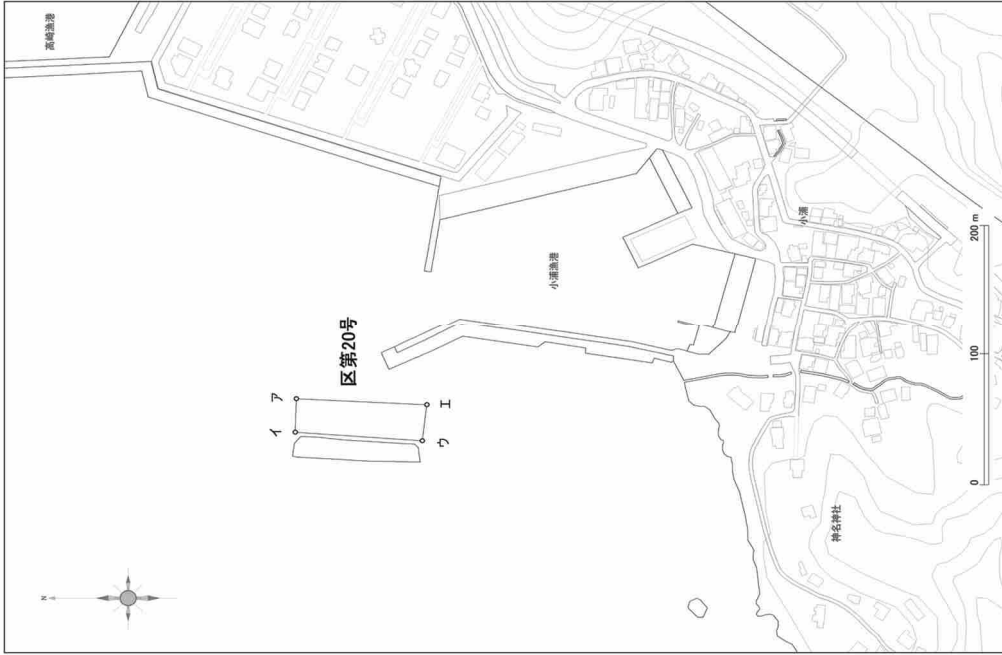
※この地図の作成に当たっては、国土地理院長の承認を得て、同院発行の基礎地図情報を使用した。「測量法」に基づく国土地理院長承認(使用)R.4.Hh.564J

76 区第十九号



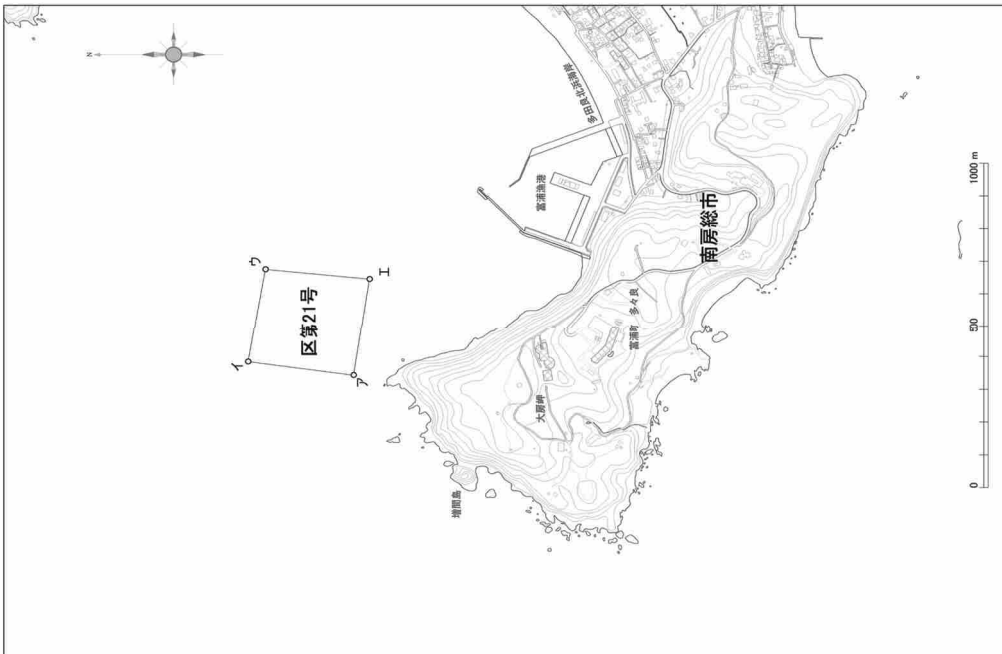
※この地図の作成に当たっては、国土地理院長の承認を得て、同院発行の基礎地図情報を使用した。「測量法」に基づく国土地理院長承認(使用)R.4.Hh.564J

77 区第二十号



※この地図の作成に当たっては、国土地理院基の承認を得て、同院発行の基礎図形情報を使用した。「測画法に基づく国土地理院基承認(使用)R.4.Jhs.564」

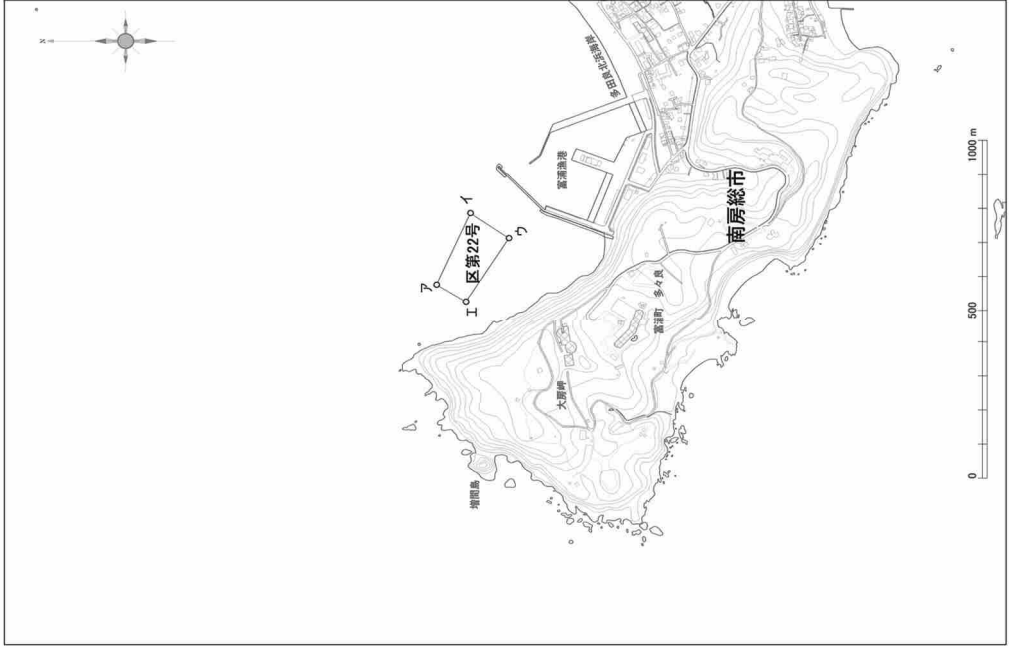
78 区第二十二号



※この地図の作成に当たっては、国土地理院基の承認を得て、同院発行の基礎図形情報を使用した。「測画法に基づく国土地理院基承認(使用)R.4.Jhs.564」

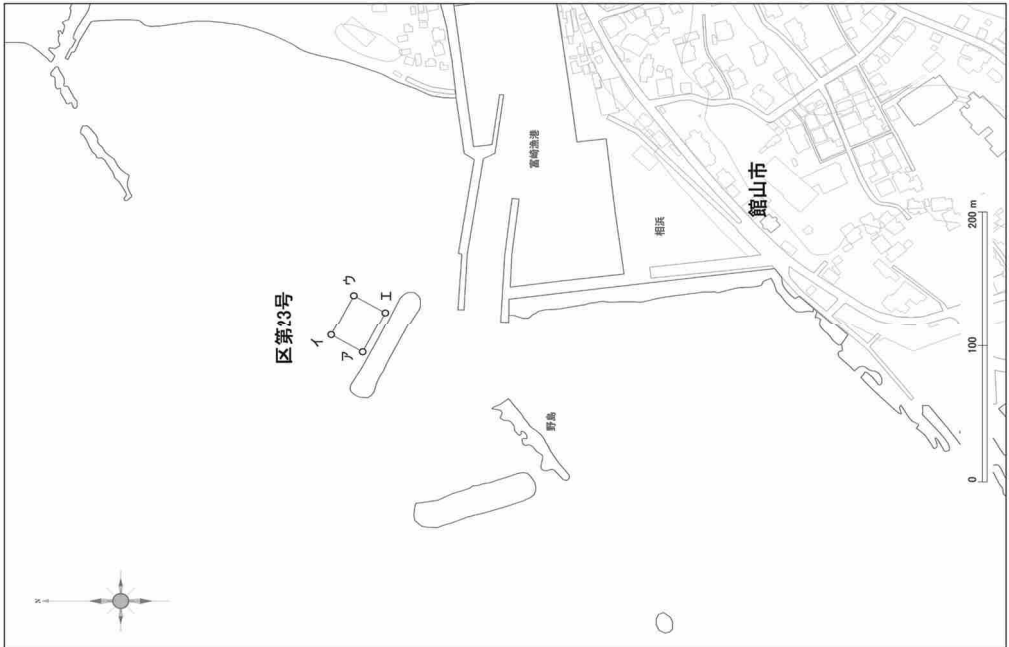


79 区第二十二号



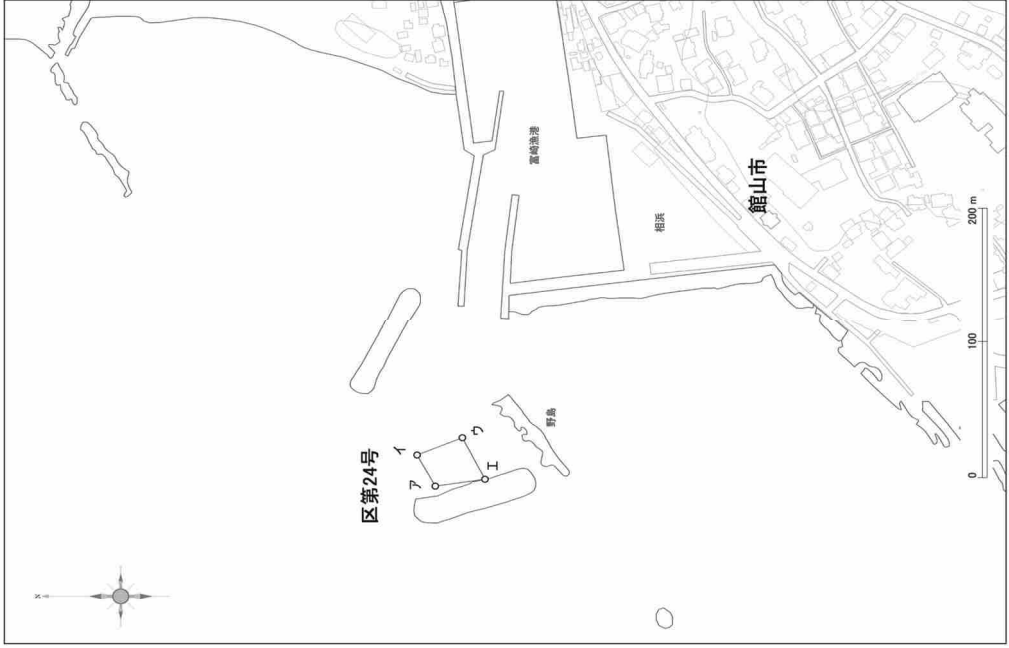
※この地図の作成に当たっては、国土地理院長の承認を得て、同院発行の基礎地図情報を使用し、「測量法に基づく国土地理院長承認(使用)R.4.Hs.564J」

80 区第二十三号



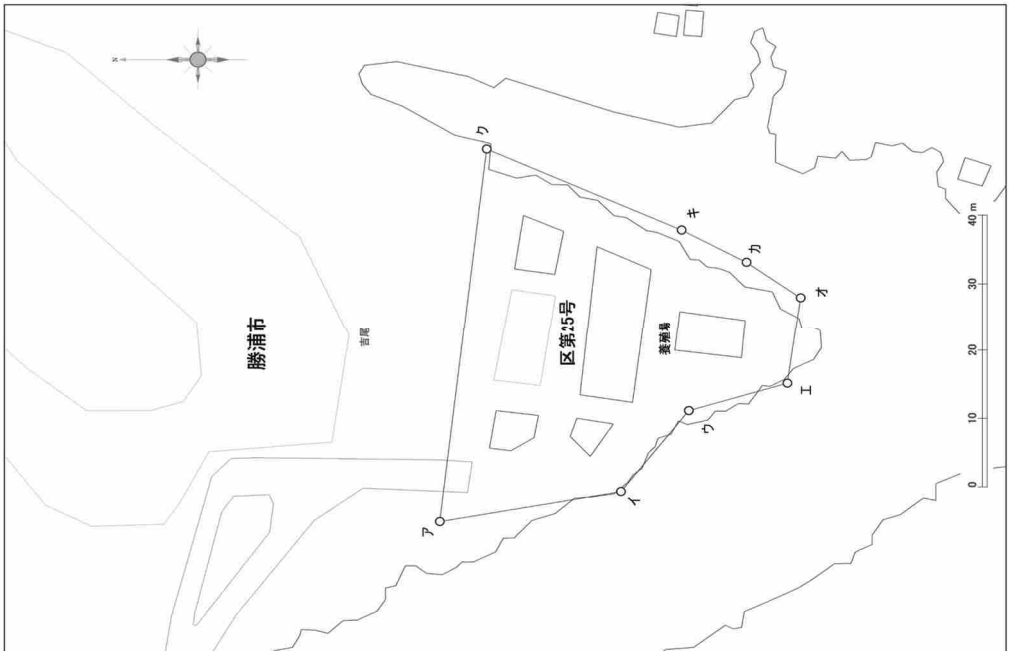
※この地図の作成に当たっては、国土地理院長の承認を得て、同院発行の基礎地図情報を使用し、「測量法に基づく国土地理院長承認(使用)R.4.Hs.564J」

81 区第二十四号



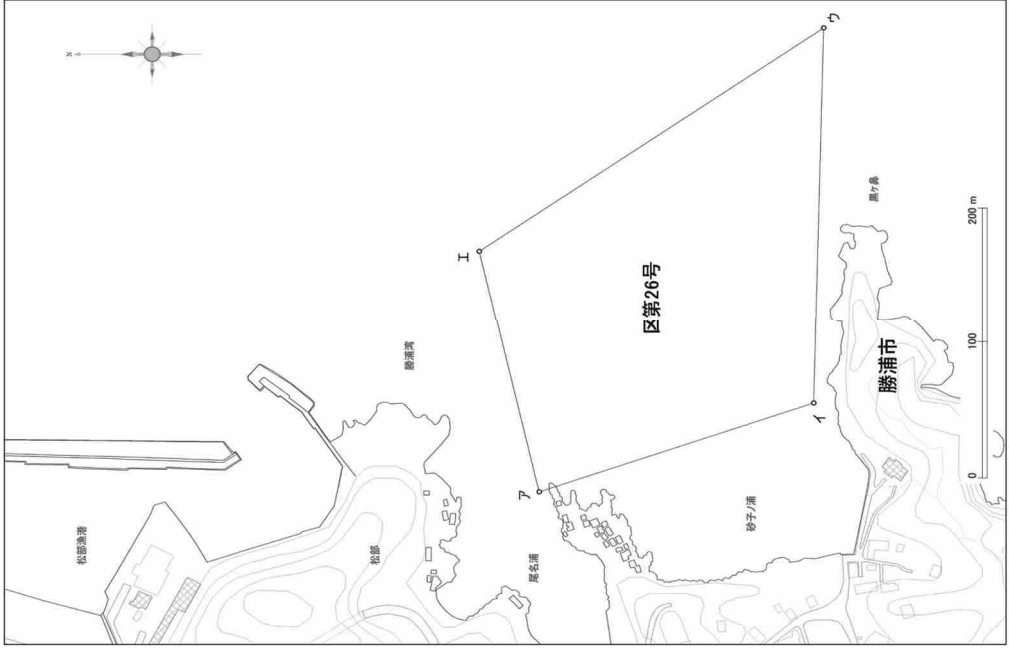
※この地図の作成に当たっては、国土地理院様の承認を得て、同院発行の基礎地図情報を使用し、「測画法に基づく国土地理院承認(使用)R.4.Hz.564J」

82 区第二十五号



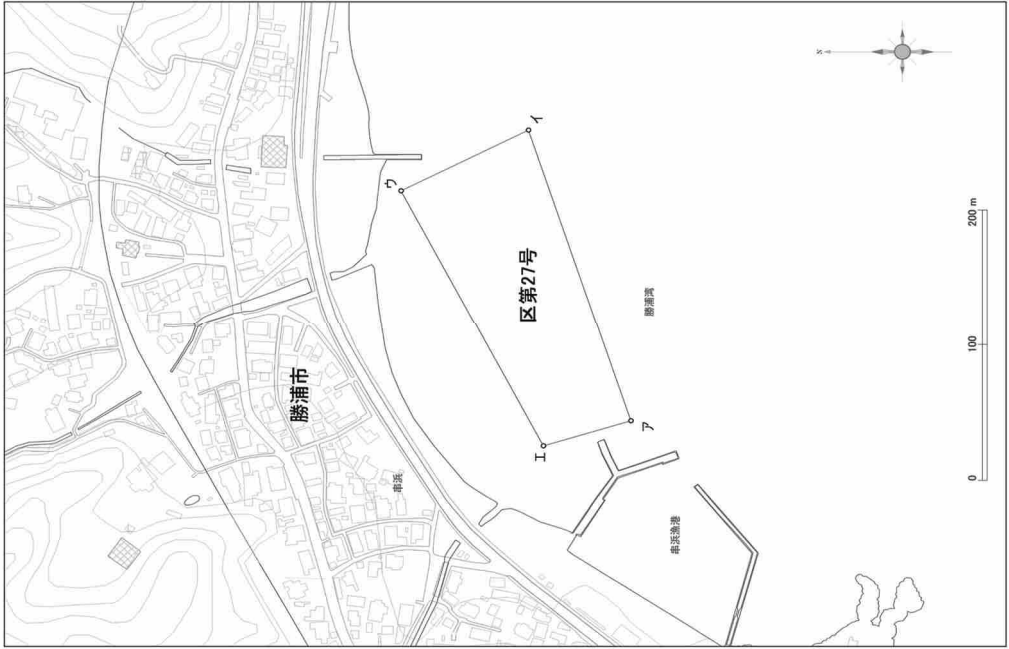
※この地図の作成に当たっては、国土地理院様の承認を得て、同院発行の基礎地図情報を使用し、「測画法に基づく国土地理院承認(使用)R.4.Hz.564J」

83 区第二十六号



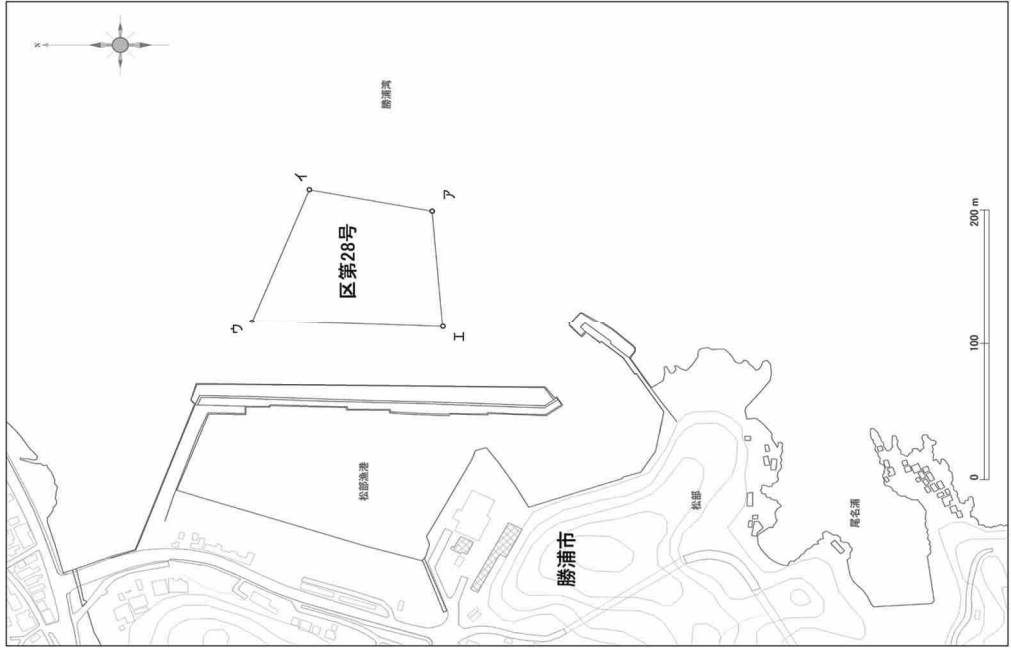
※この地図の作成に当たっては、国土地理院基盤の承認を得て、同院発行の基盤地図情報を使用し、「測量法に基づき国土地理院長承認(使用)R.4.Hs.564」

84 区第二十七号



※この地図の作成に当たっては、国土地理院基盤の承認を得て、同院発行の基盤地図情報を使用し、「測量法に基づき国土地理院長承認(使用)R.4.Hs.564」

85 区第二十八号



※この地図の作成に当たっては、国土地理院の承認を得て、同院発行の基礎地図情報を使用し、「測画法に基づく国土地理院長承認(使用)R.4.Hs.564」

86 定第一号



※この地図の作成に当たっては、国土地理院の承認を得て、同院発行の基礎地図情報を使用し、「測画法に基づく国土地理院長承認(使用)R.4.Hs.564」