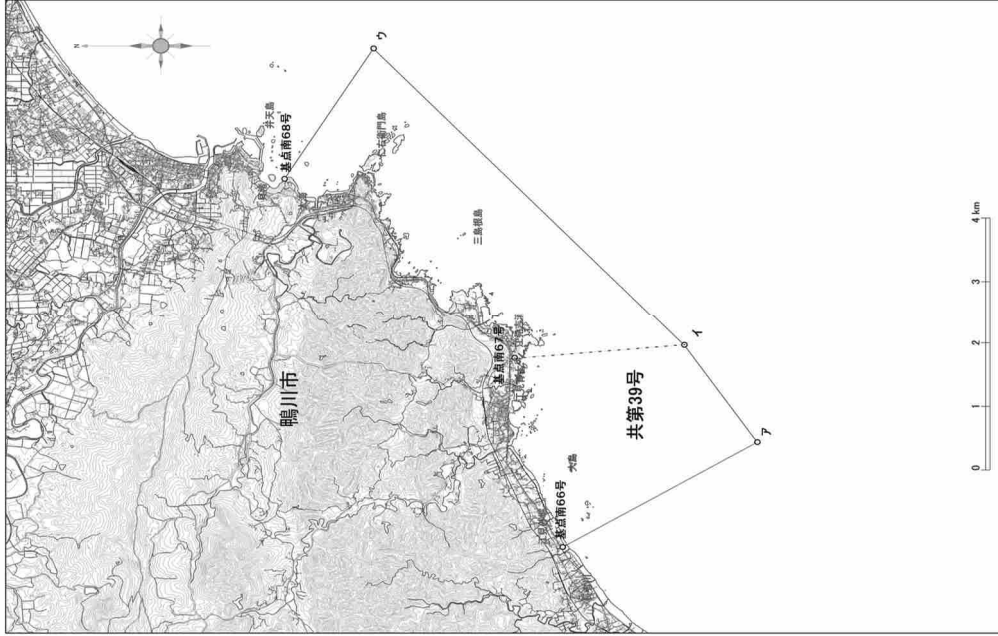
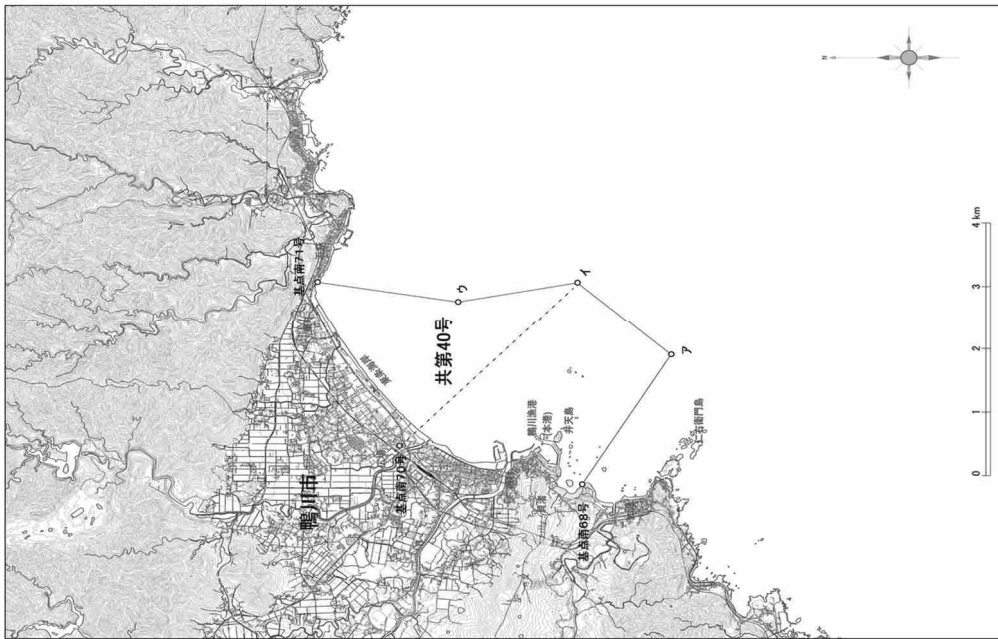


39 共 第三十九号

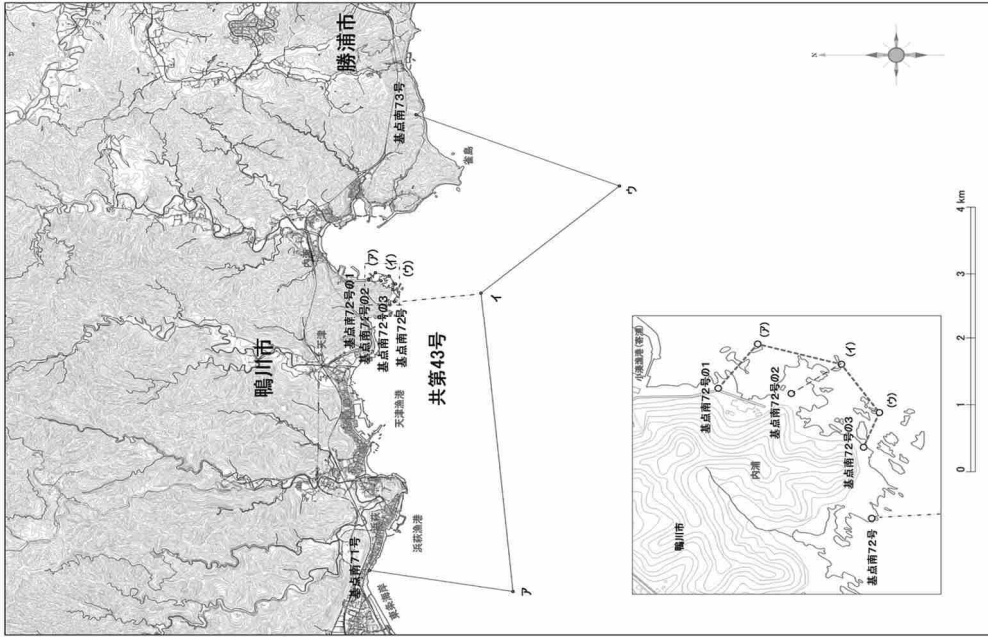


40 共 第四十号



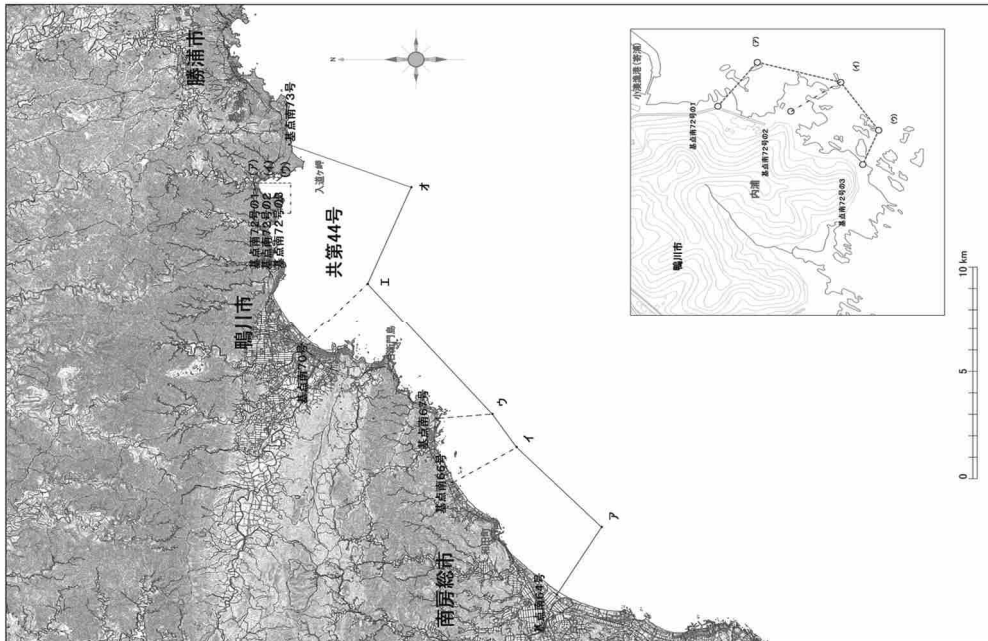


43 共 第四十三号



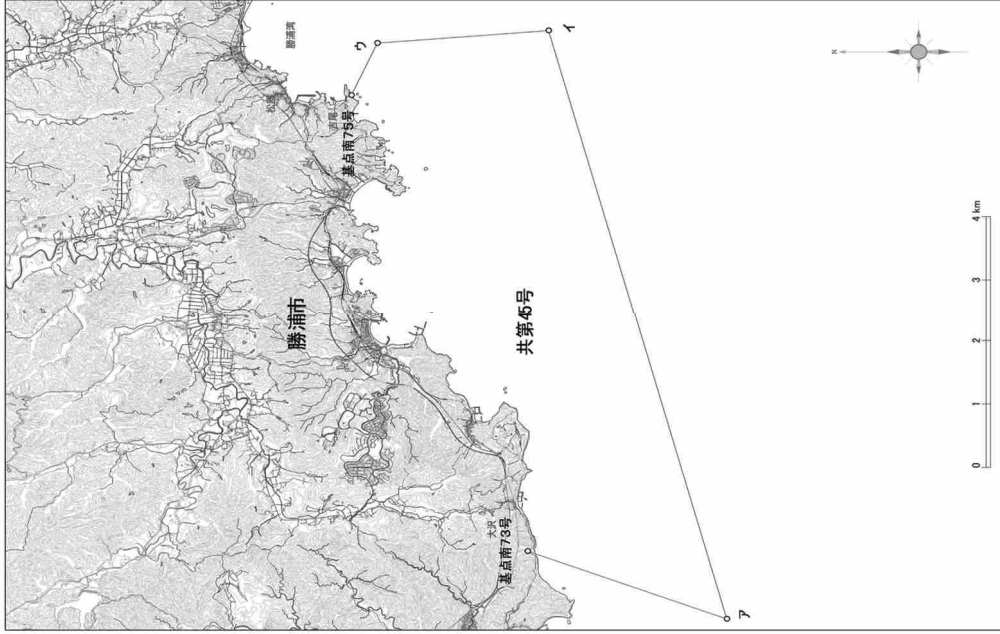
※この地図の作成に当たっては、国土地理院長の承認を得て、同院発行の基礎地図情報を使用し、「測距法に基づいた国土地理院承認(使用)R.4.Hs.564」

44 共 第四十四号



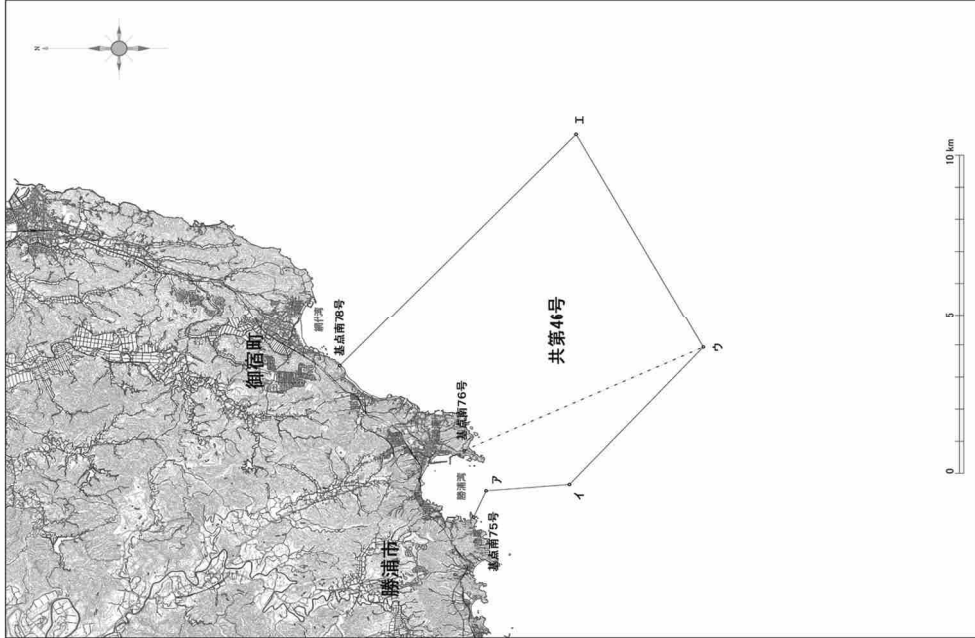
※この地図の作成に当たっては、国土地理院長の承認を得て、同院発行の基礎地図情報を使用し、「測距法に基づいた国土地理院承認(使用)R.4.Hs.564」

45 共 第四十五号



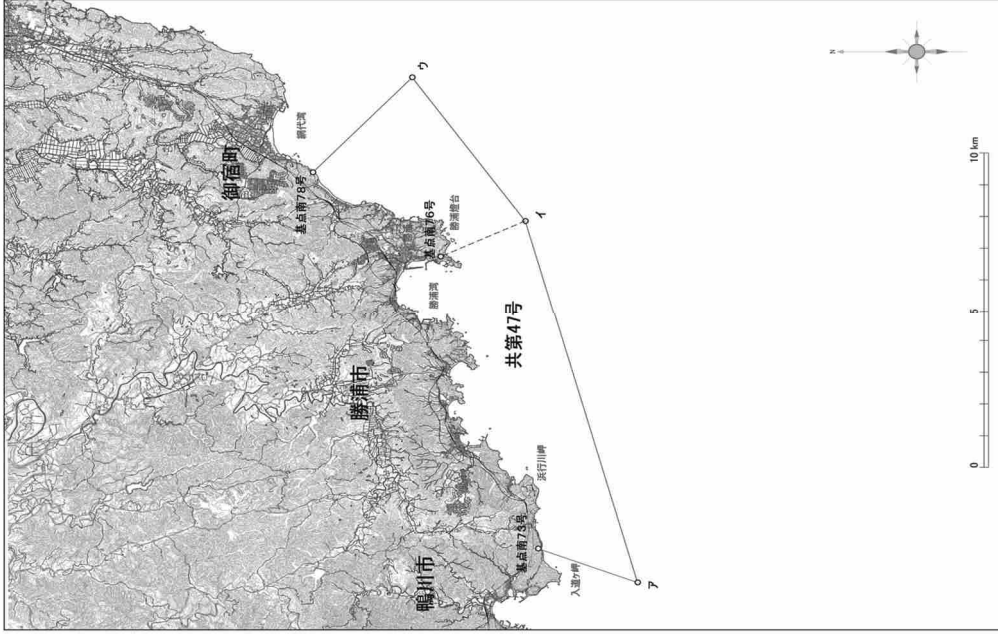
※この地図の作成に当たっては、国土地理院長の承認を得て、同院発行の基礎地図情報を使用した、「測量法に基づく国土地理院長承認(使用)R.4.Hs.564」

46 共 第四十六号



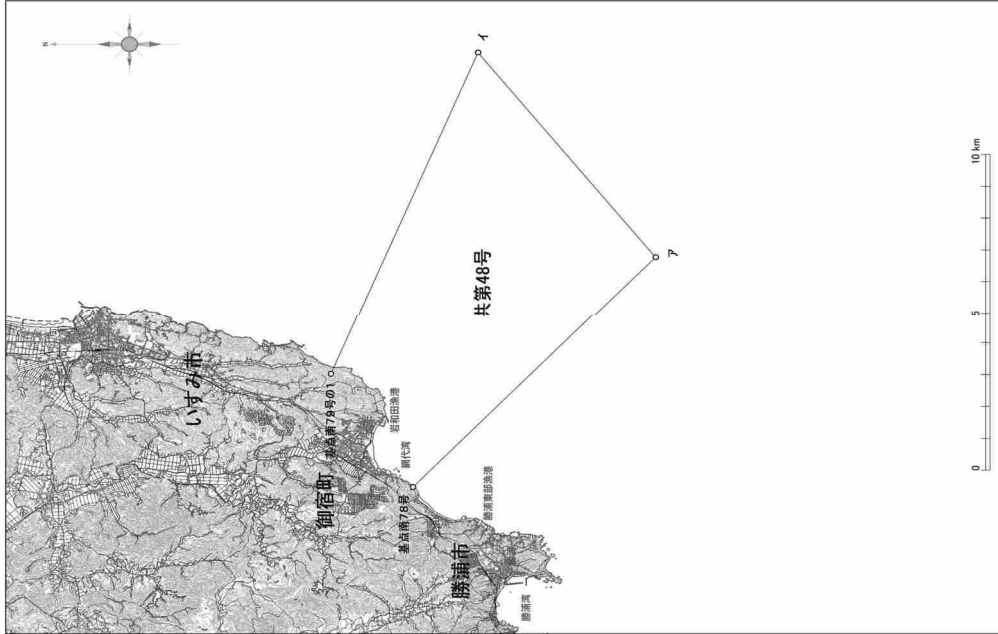
※この地図の作成に当たっては、国土地理院長の承認を得て、同院発行の基礎地図情報を使用した、「測量法に基づく国土地理院長承認(使用)R.4.Hs.564」

47 共 第四十七号



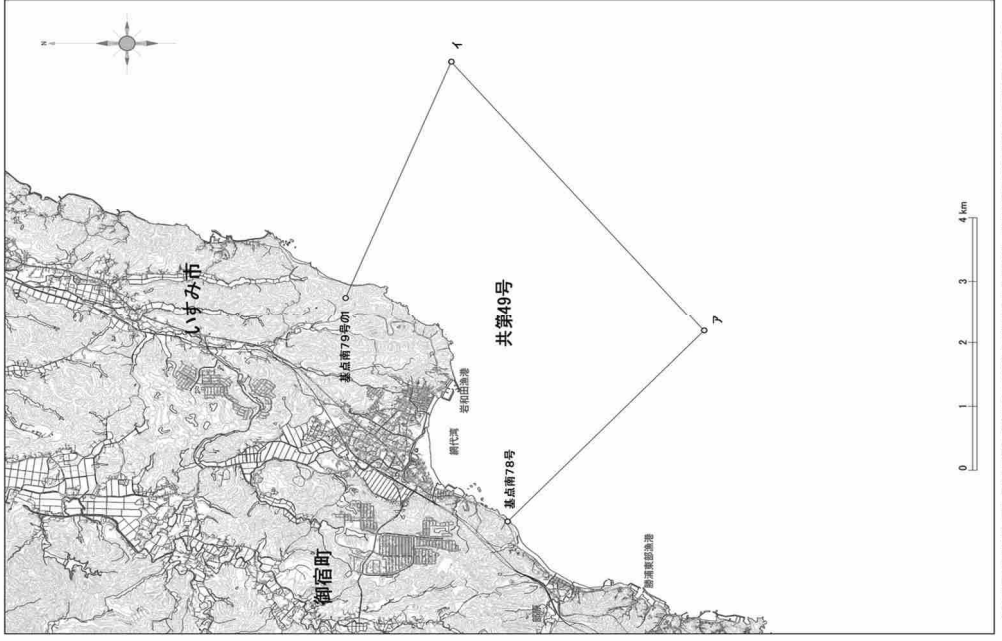
※この地図の作成に当たっては、国土地理院長の承認を得て、同院発行の基礎地図情報を使用し、「測量法に基づく国土地理院長承認(使用)R.4.Hk.564」

48 共 第四十八号



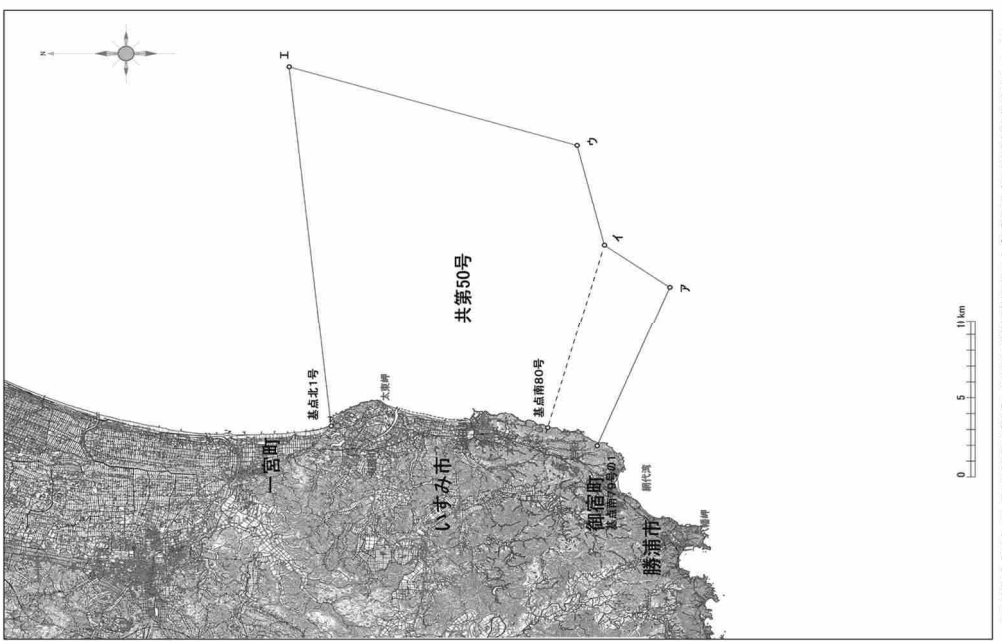
※この地図の作成に当たっては、国土地理院長の承認を得て、同院発行の基礎地図情報を使用し、「測量法に基づく国土地理院長承認(使用)R.4.Hk.564」

49 共 第四十九号



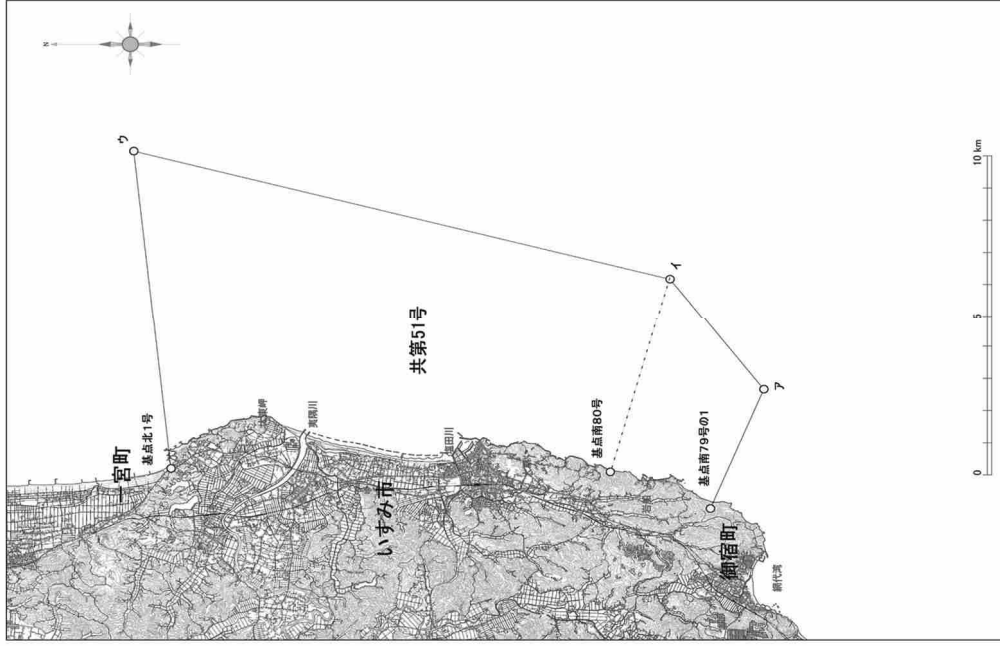
※この地図の作成に当たっては、国土地理院長の承認を得て、同院発行の基礎地図情報を使用し、「測量法に基づく国土地理院長承認(使用IR 4446-564)」

50 共 第五十号



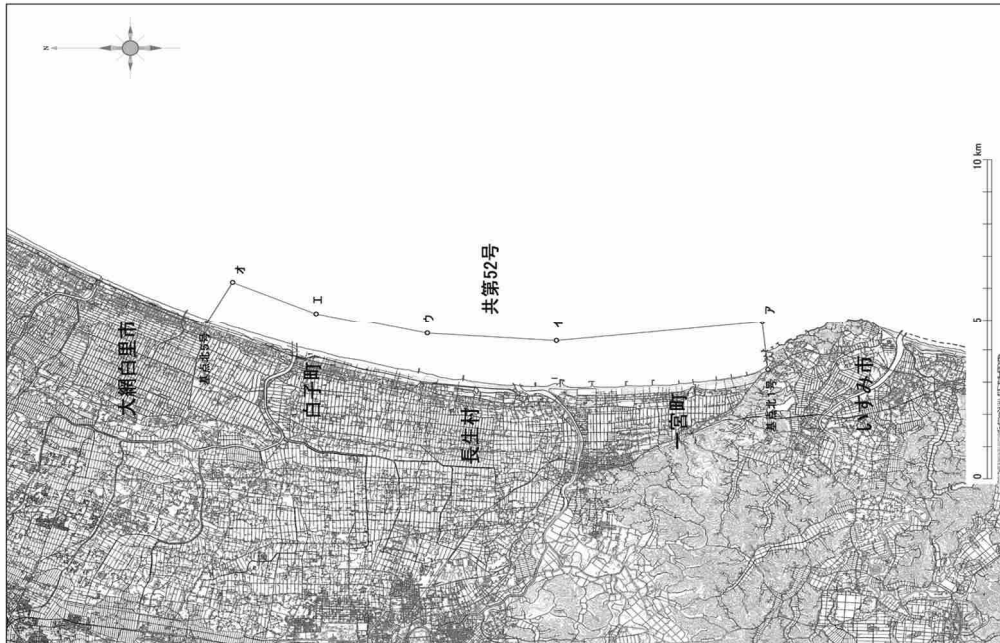
※この地図の作成に当たっては、国土地理院長の承認を得て、同院発行の基礎地図情報を使用し、「測量法に基づく国土地理院長承認(使用IR 4446-564)」

51 共 第五十二号



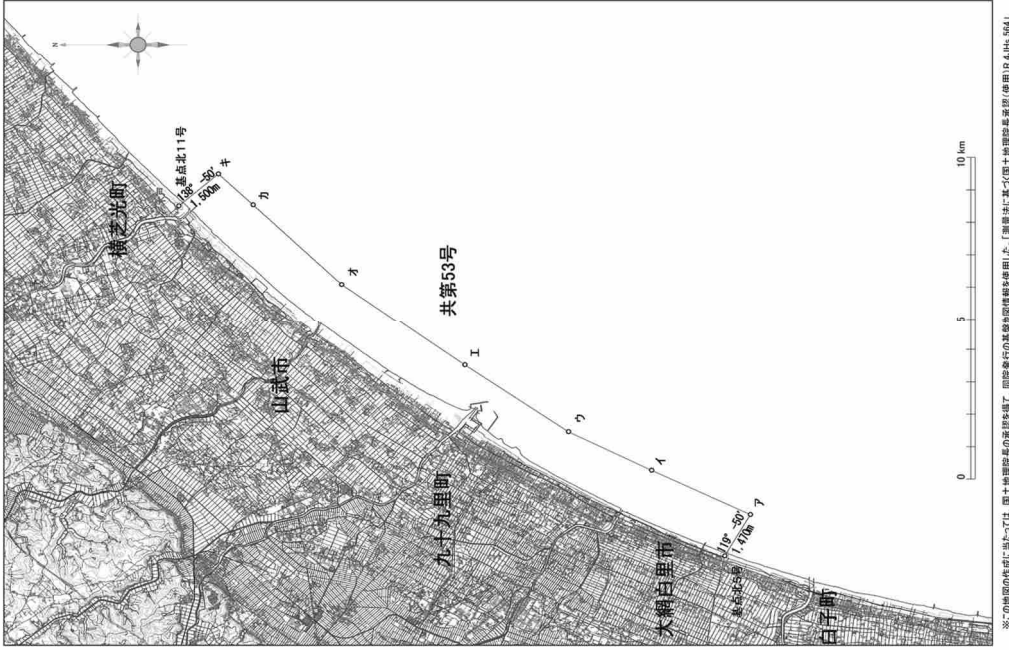
※この地図の作成に当たっては、国土地理院基の承認を得て、同院発行の基礎地図情報を使用し、(測量法に基づく国土地理院承認(使用)R.4.H.6.564)

52 共 第五十二号

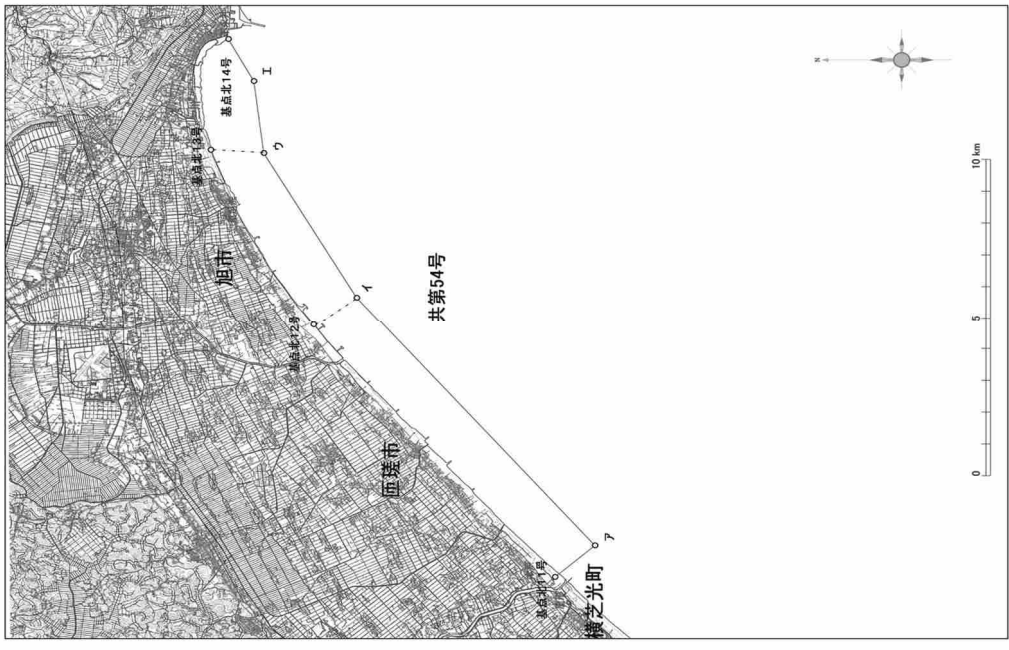


※この地図の作成に当たっては、国土地理院基の承認を得て、同院発行の基礎地図情報を使用し、(測量法に基づく国土地理院承認(使用)R.4.H.6.564)

53 共 第五十三号

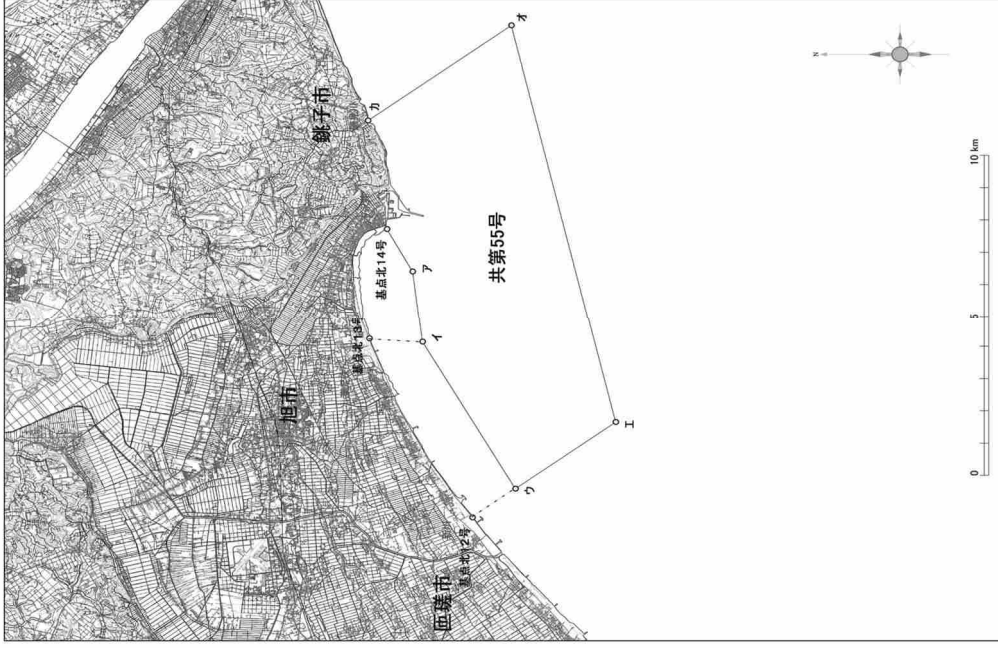


54 共 第五十四号



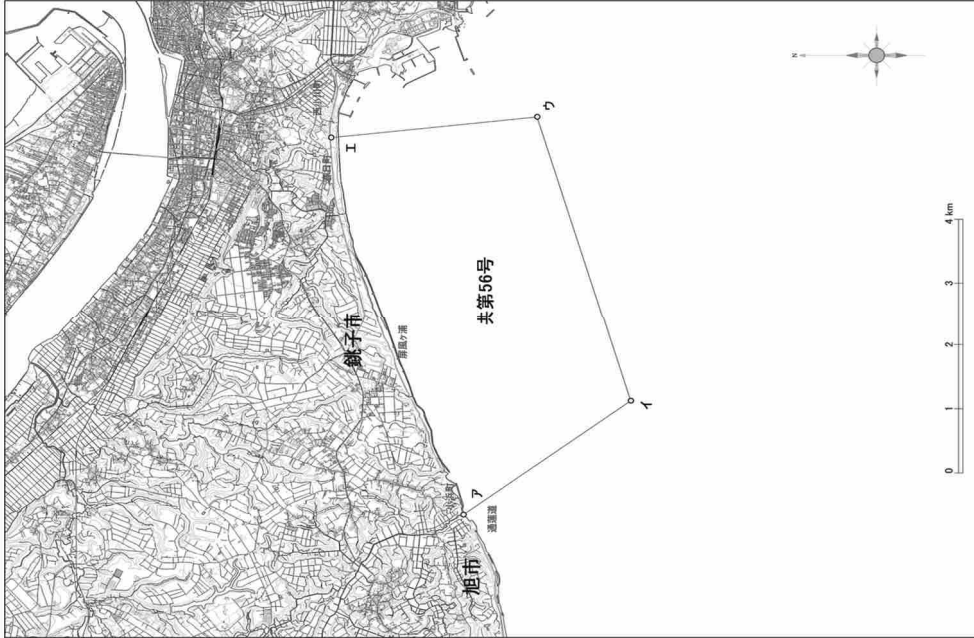


55 共 第五十五号



※この地図の作成に当たっては、国土地理院の承認を得て、同院発行の基礎地図情報を使用し、「新量法に基づく国土地理院承認(使用)R4/H4-564」

56 共 第五十六号



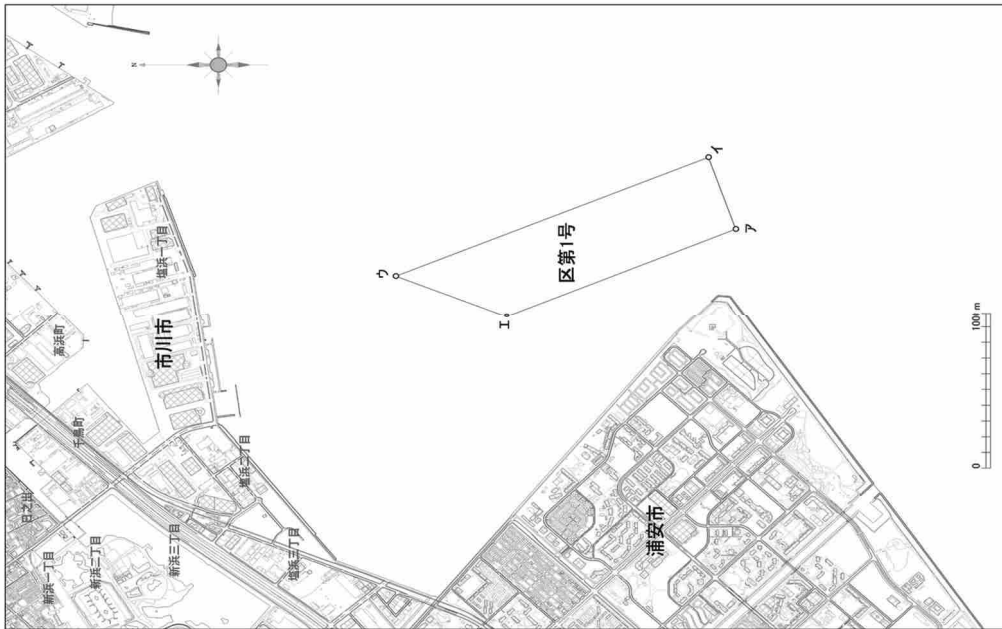
※この地図の作成に当たっては、国土地理院の承認を得て、同院発行の基礎地図情報を使用し、「新量法に基づく国土地理院承認(使用)R4/H4-564」

57 共 第五十七号



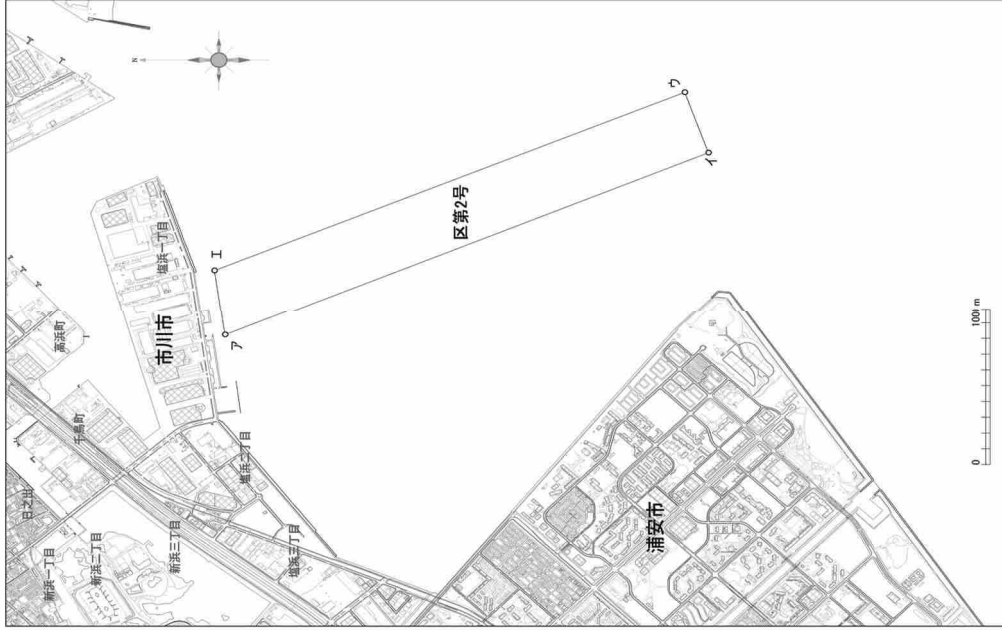
※この地図の作成に当たっては、国土地理院の承認を得て、同院発行の基礎地図情報を使用し、「測量法に基づく国土地理院承認(使用)R4JHs 564」

58 区 第一号



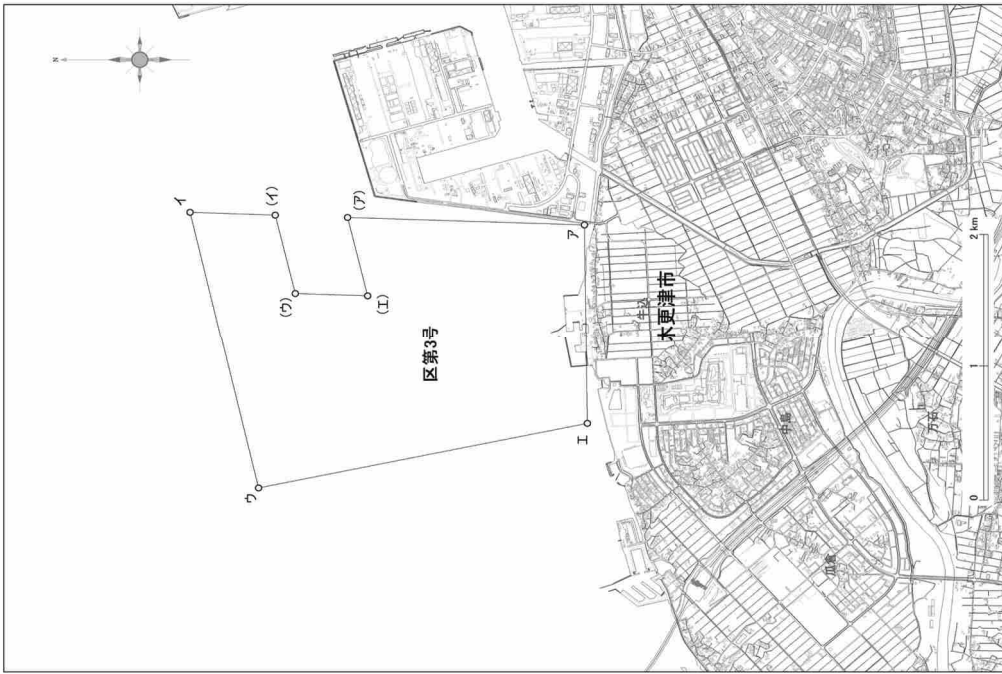
※この地図の作成に当たっては、国土地理院の承認を得て、同院発行の基礎地図情報を使用し、「測量法に基づく国土地理院承認(使用)R4JHs 564」

59 区 第三号



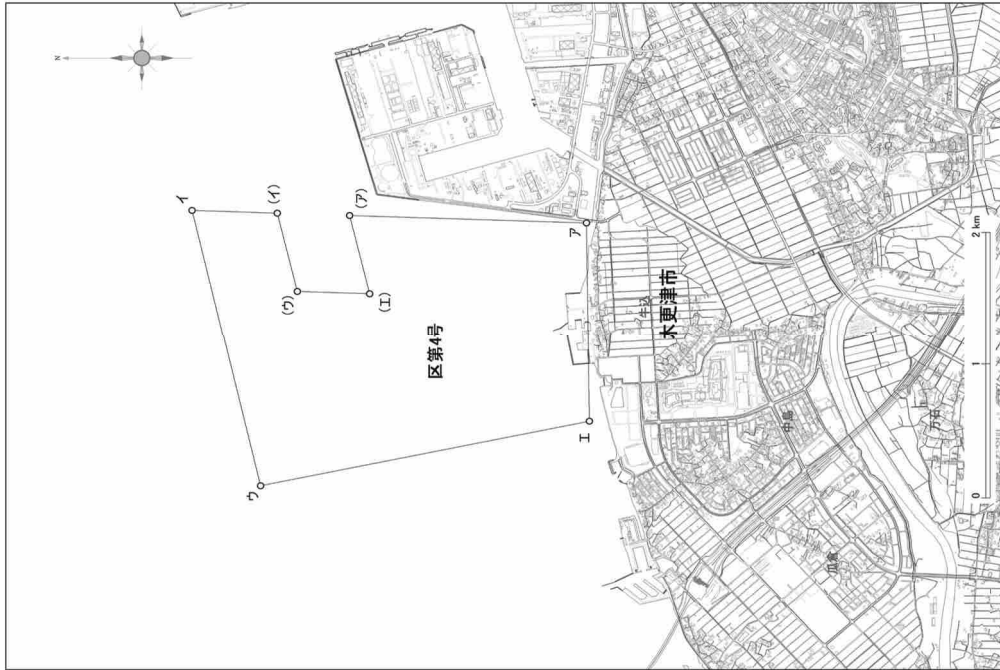
※この地図の作成に当たっては、国土地理院長の承認を得て、同院発行の基礎地図情報を使用し、「測量法に基づき国土地理院長の承認（使用）第4号、584」

60 区 第三号



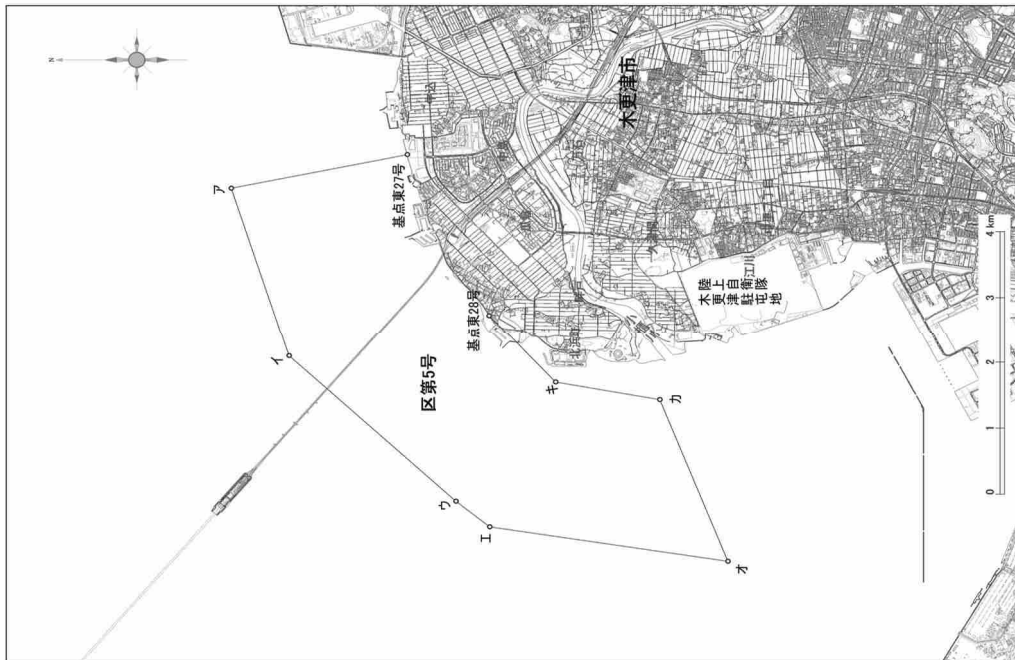
※この地図の作成に当たっては、国土地理院長の承認を得て、同院発行の基礎地図情報を使用し、「測量法に基づき国土地理院長の承認（使用）第4号、584」

61 区第四号



※この地図の作成に当たっては、国土地理院の承認を得て、同院発行の基礎地図情報を使用した。[測量法に基づいた国土地理院長承認(使用)R.4.Hs.564]

62 区第五号



※この地図の作成に当たっては、国土地理院の承認を得て、同院発行の基礎地図情報を使用した。[測量法に基づいた国土地理院長承認(使用)R.4.Hs.564]