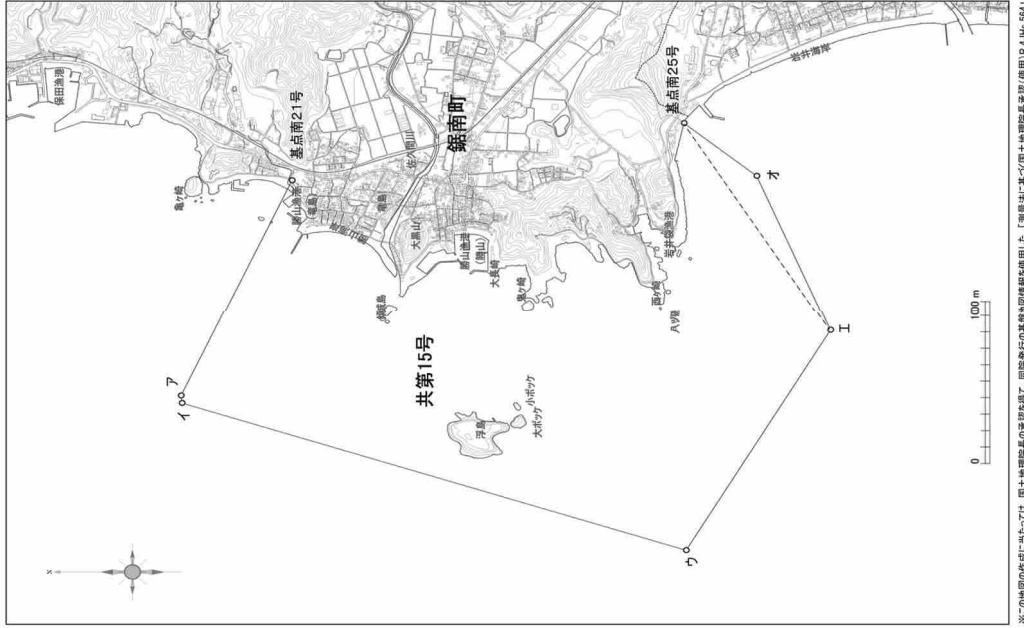
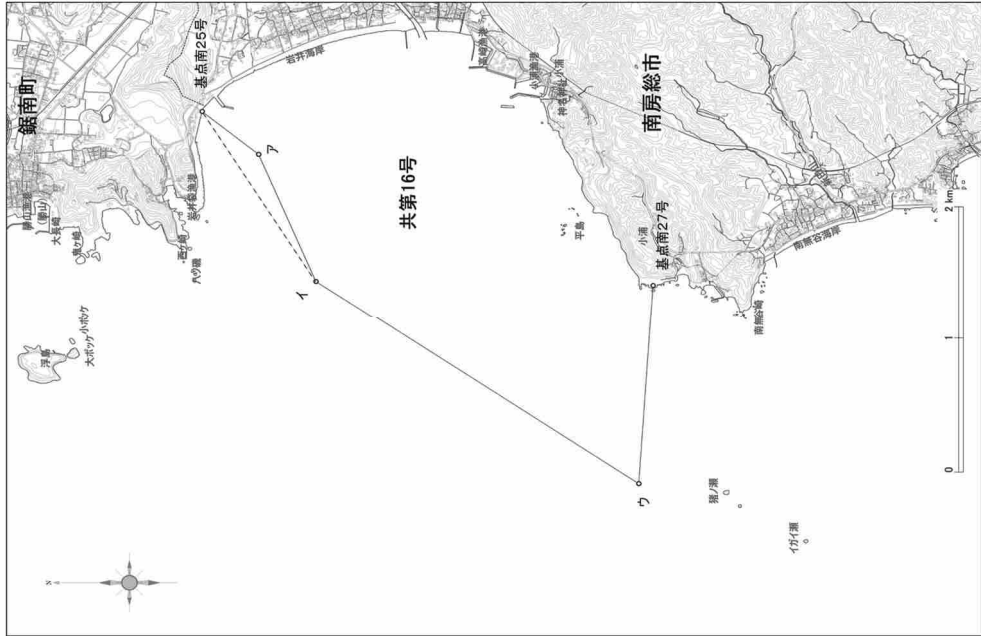


15 共第十五号



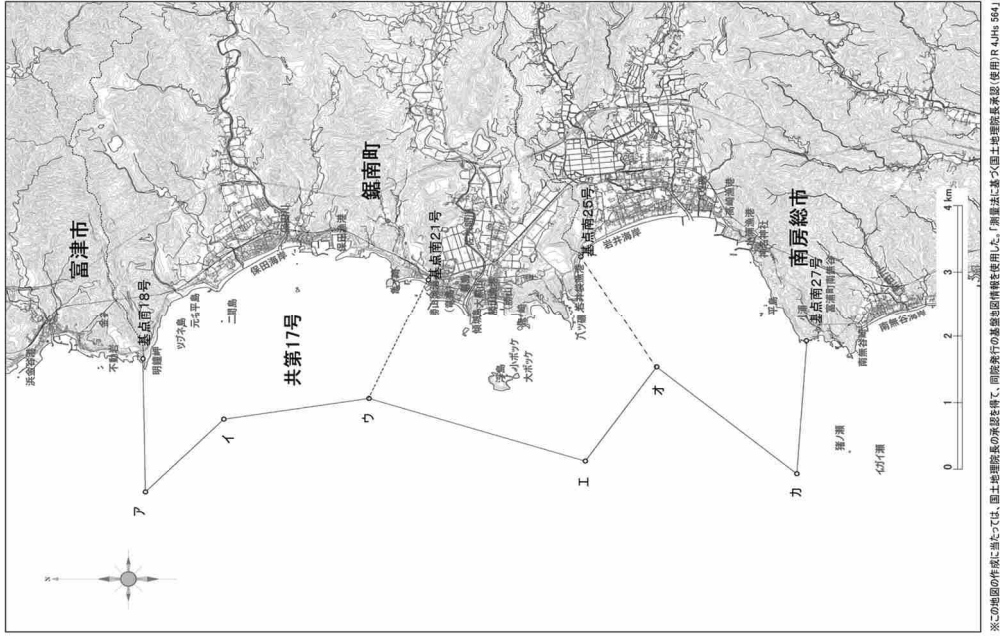
※この地図の作成に当たっては、国土地理院長の承認を得て、同院発行の基礎地図情報を使用し、「測量法に基づく国土地理院長承認（使用）R4.H4.564」

16 共第十六号

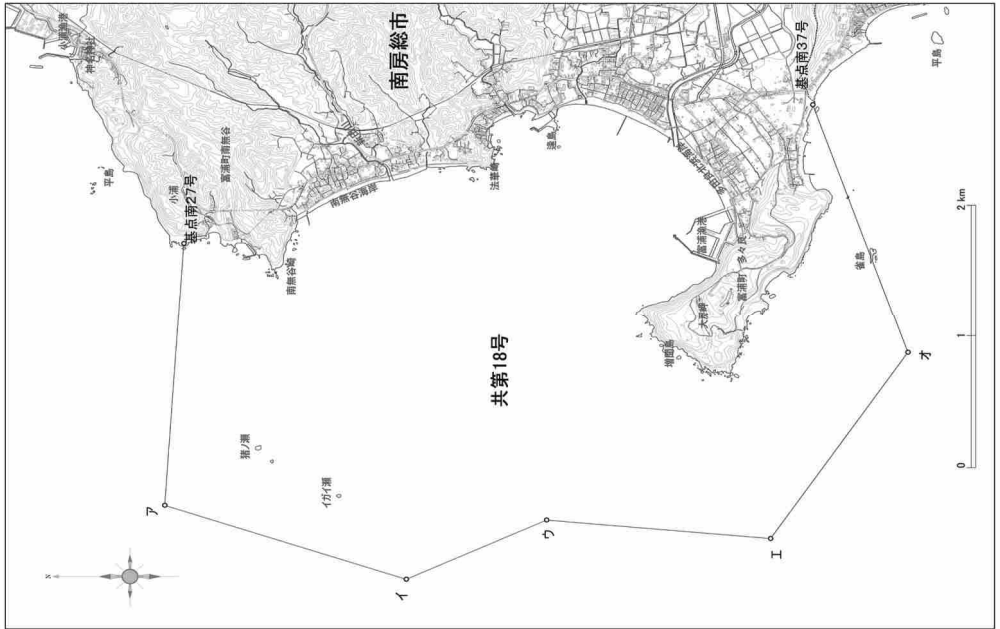


※この地図の作成に当たっては、国土地理院長の承認を得て、同院発行の基礎地図情報を使用し、「測量法に基づく国土地理院長承認（使用）R4.H4.564」

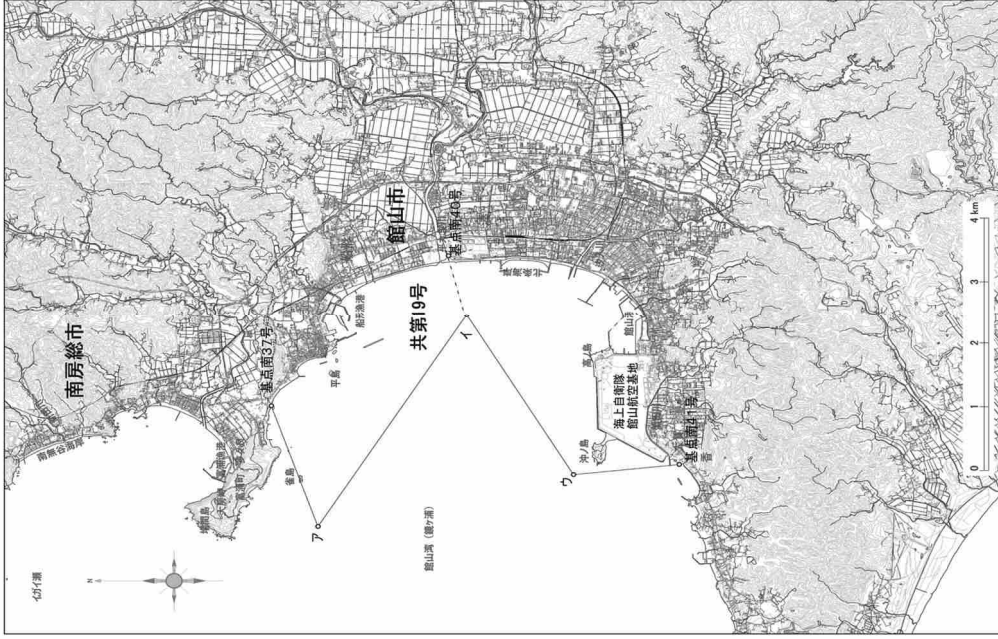
17 共 第十七号



18 共 第十八号

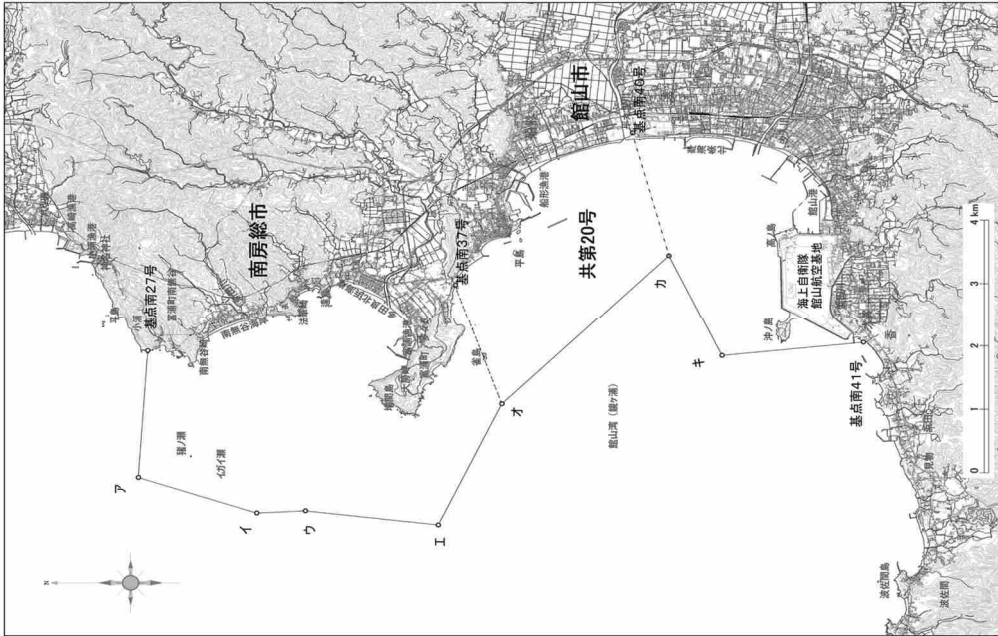


19 共第十九号



※この地図の作成に当たっては、国土整理院長の承認を得て、同院長の基礎地図情報を使用した。「測量法に基づき国土整理院長承認(使用)R.4.Hk.564」

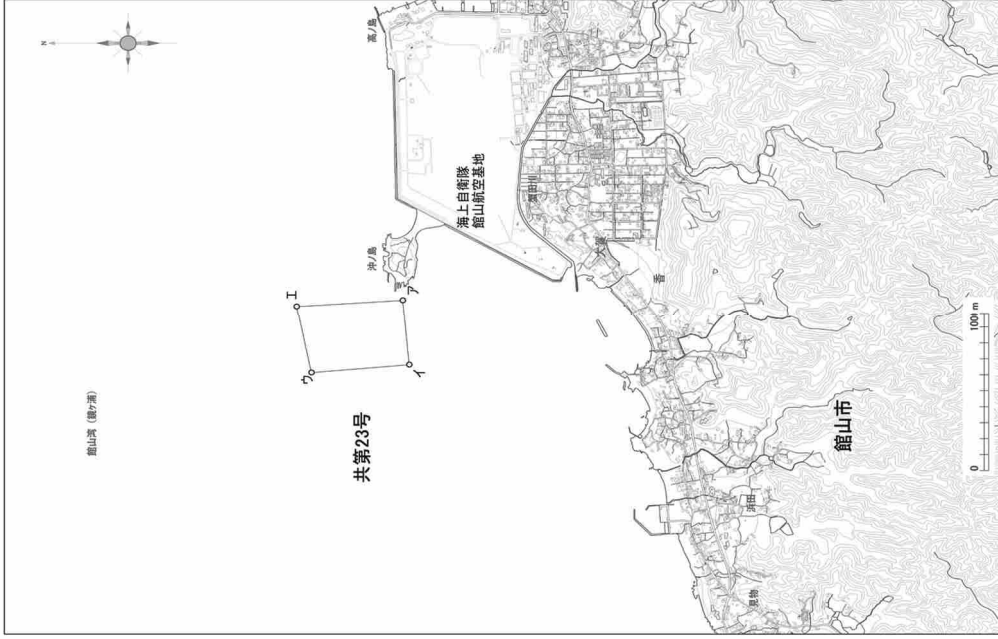
20 共第二十号



※この地図の作成に当たっては、国土整理院長の承認を得て、同院長の基礎地図情報を使用した。「測量法に基づき国土整理院長承認(使用)R.4.Hk.564」

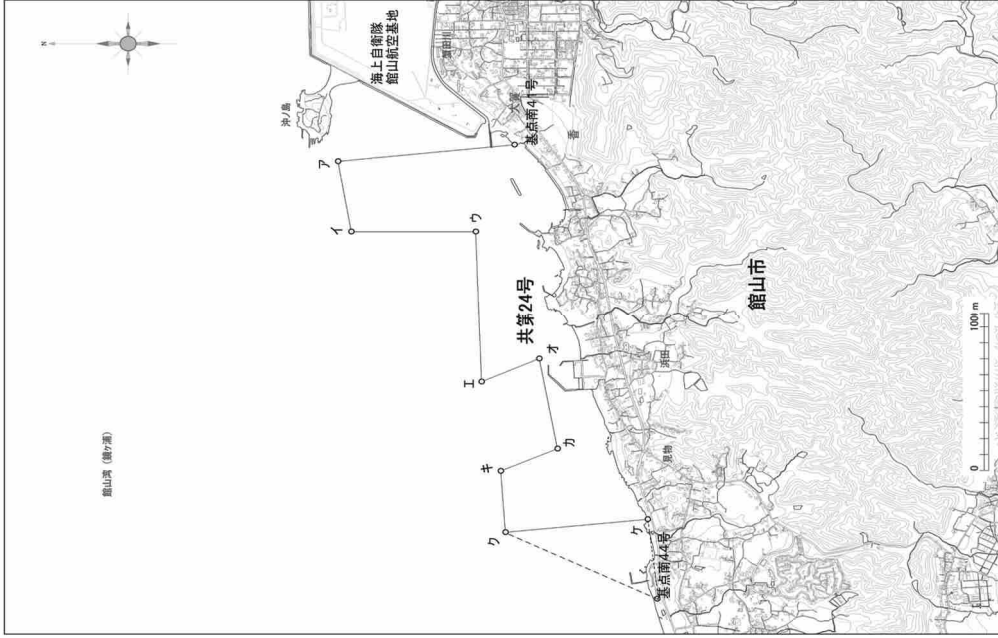


23 共 第二十三号



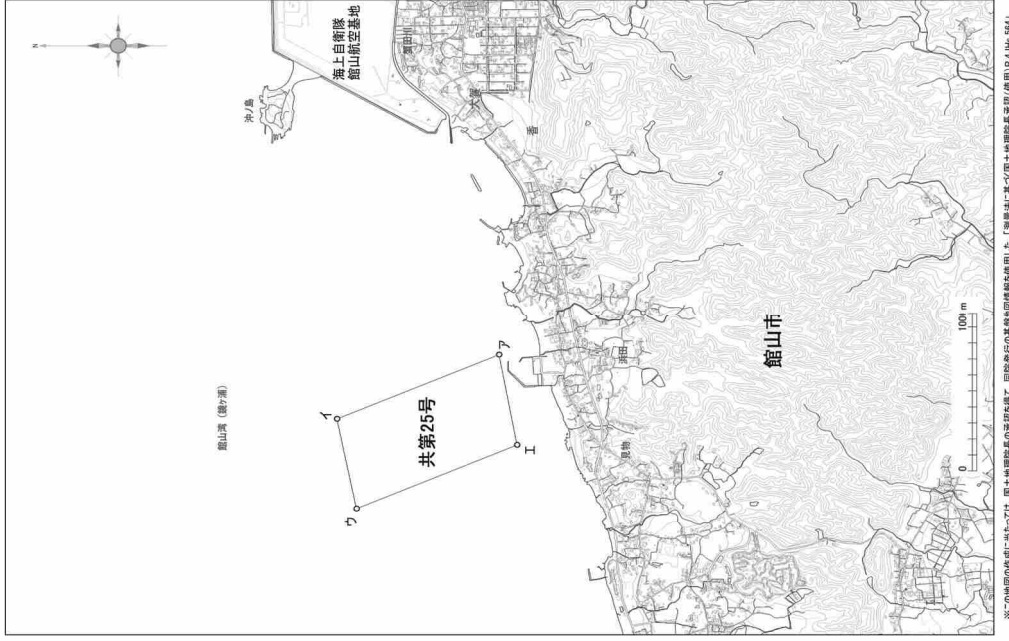
※この地図の作成に当たっては、国土地理院長の承認を得て、同院発行の基礎地図情報を使用し、「測量法に基づき国土地理院承認 (使用) R.4.H4.564」

24 共 第二十四号



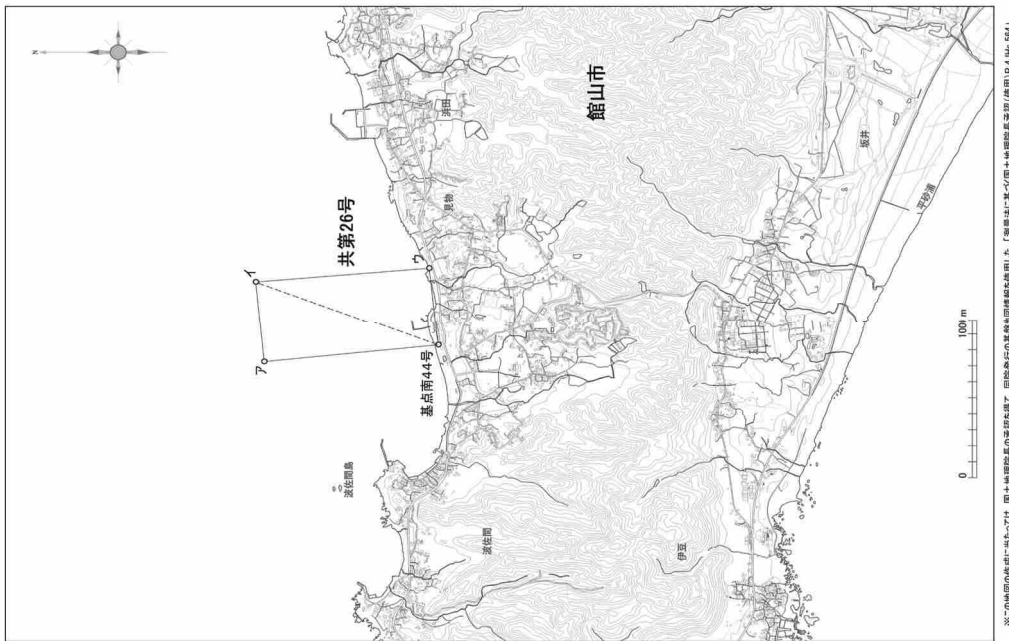
※この地図の作成に当たっては、国土地理院長の承認を得て、同院発行の基礎地図情報を使用し、「測量法に基づき国土地理院承認 (使用) R.4.H4.564」

25 共 第二十五号



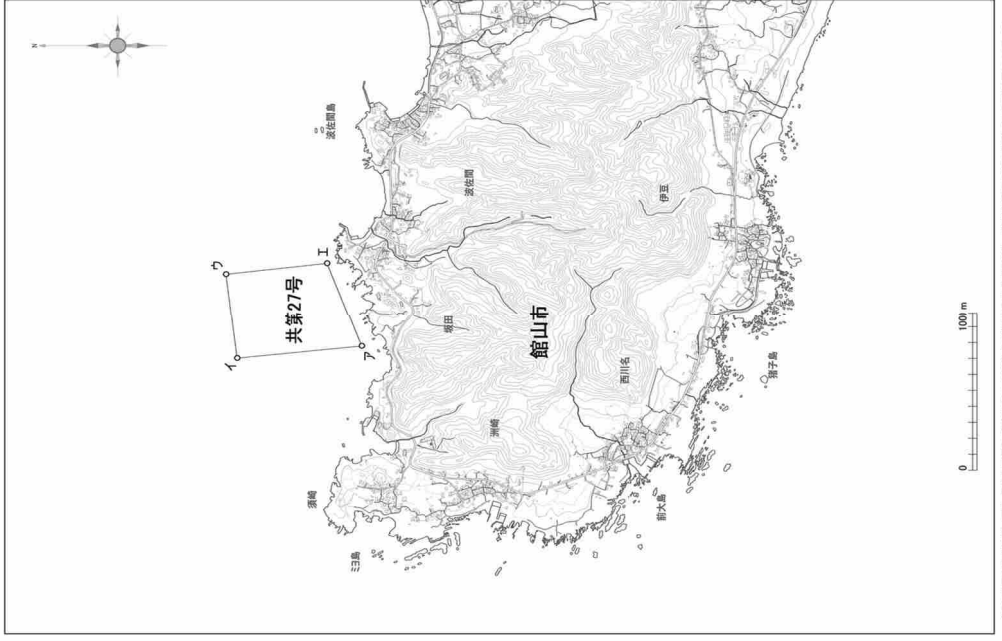
※この地図の作成に当たっては、国土地理院の承認を得て、同院発行の基礎地図情報を使用した。〔測量法に基づく国土地理院承認(使用)R4.4.6.564〕

26 共 第二十六号

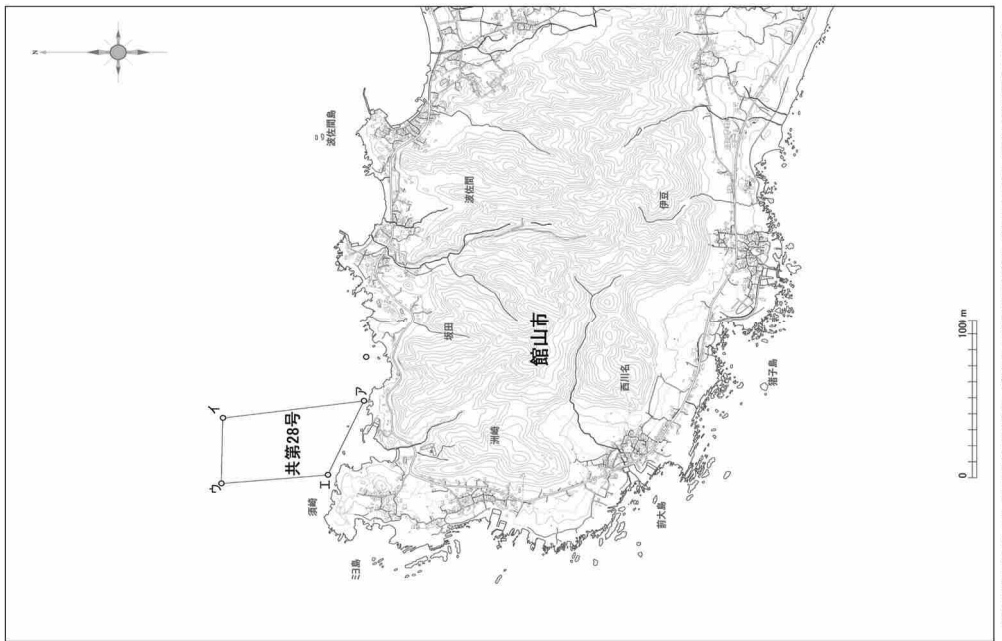


※この地図の作成に当たっては、国土地理院の承認を得て、同院発行の基礎地図情報を使用した。〔測量法に基づく国土地理院承認(使用)R4.4.6.564〕

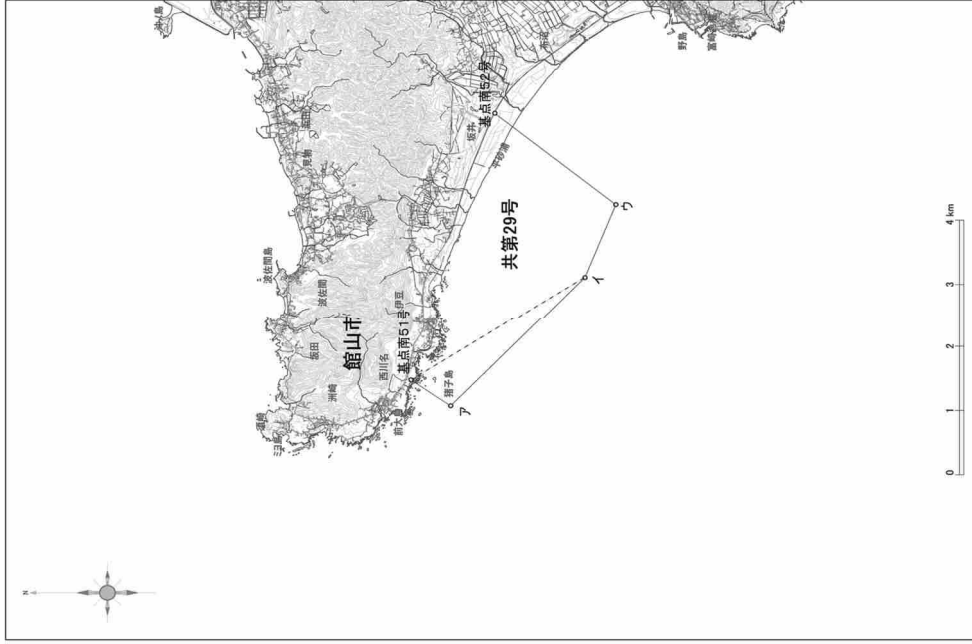
27 共 第二十七号



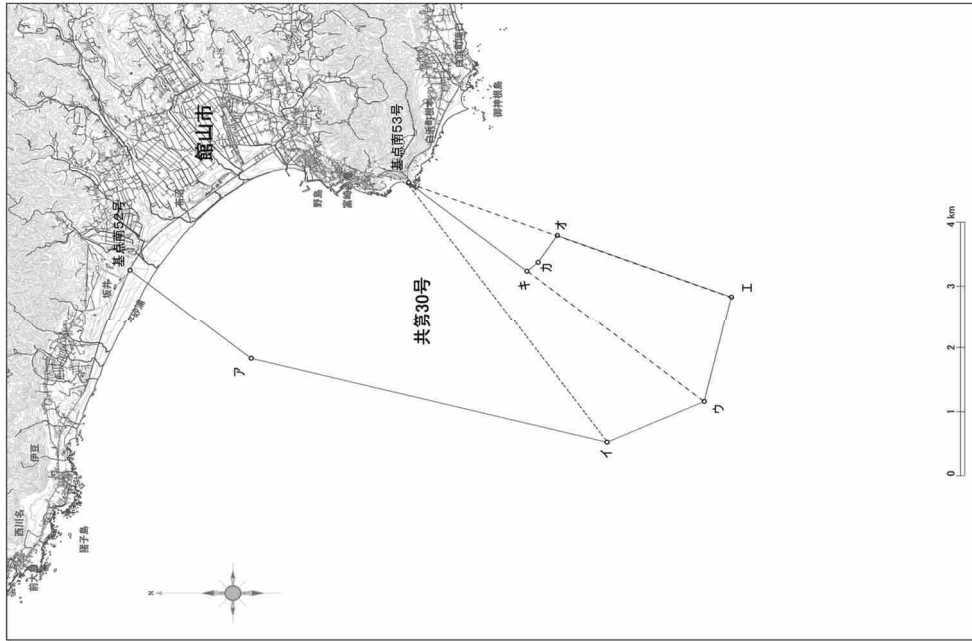
28 共 第二十八号



29 共 第二十九号

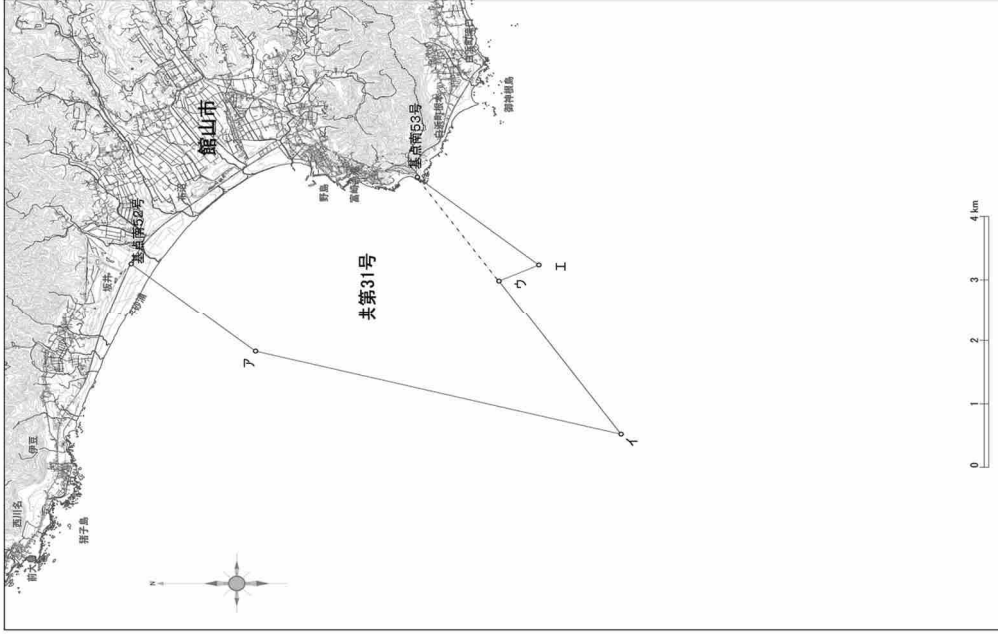


30 共 第三十号



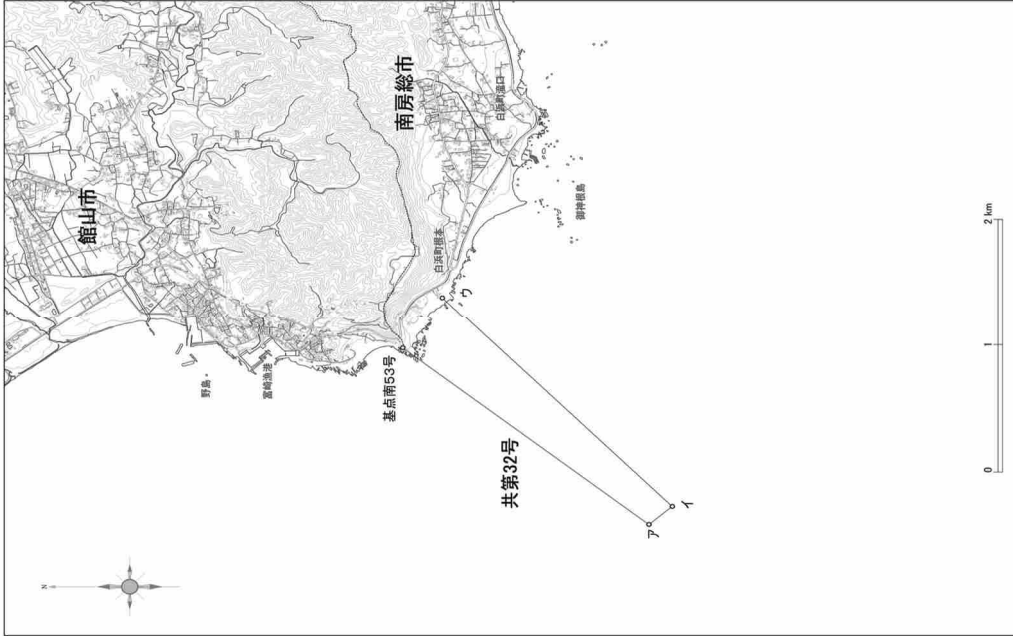


31 共 第三十二号



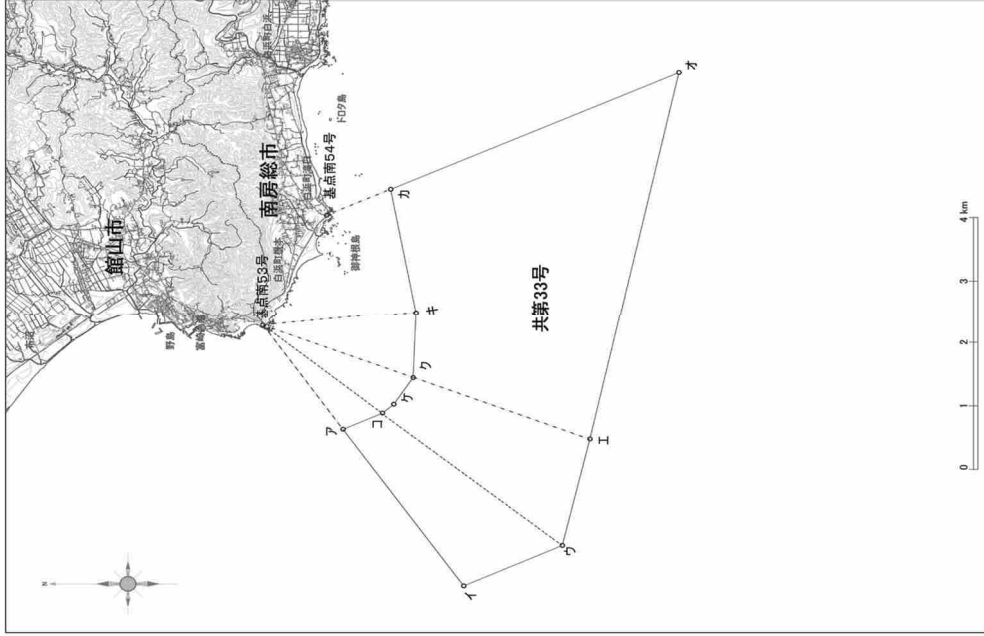
※この地図の作成に当たっては、国土地理院長の承認を得て、同院発行の基礎地図情報を使用し、「測量法に基づく国土地理院承認(使用)R.4.H4.564」

32 共 第三十二号



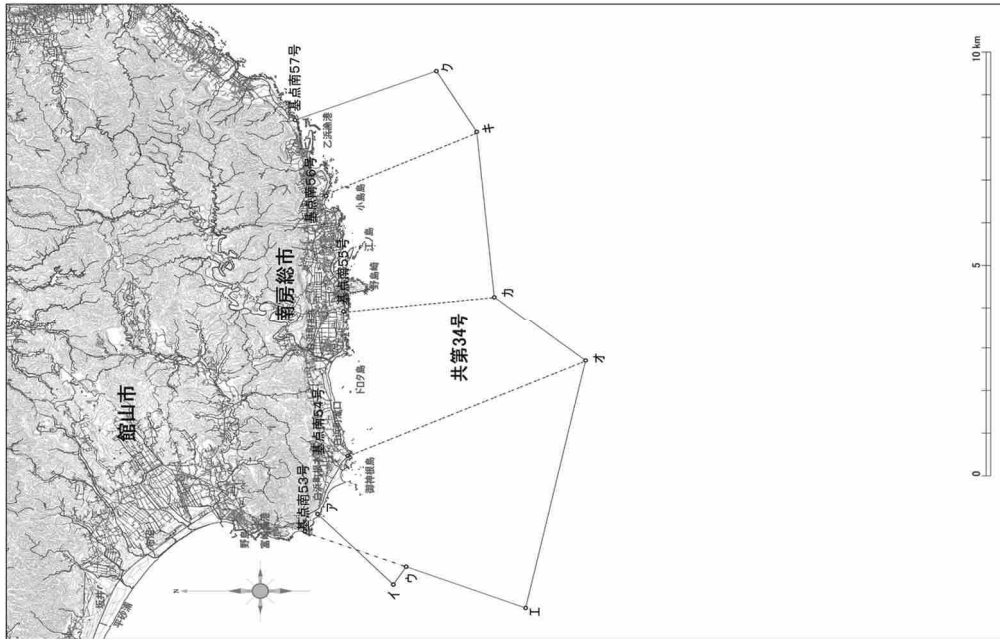
※この地図の作成に当たっては、国土地理院長の承認を得て、同院発行の基礎地図情報を使用し、「測量法に基づく国土地理院承認(使用)R.4.H4.564」

33 共 第三十三号



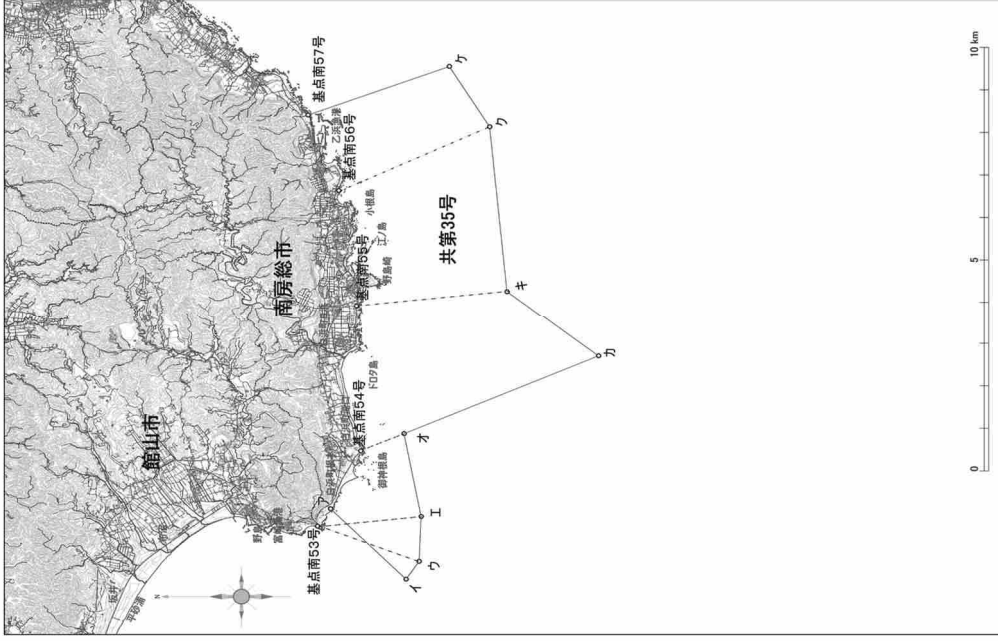
※この地図の作成に当たっては、国土地理院長の承認を得て、同院発行の基礎地図情報を使用し、「測量法に基づく国土地理院長承認(使用)R.4.Hr.564」

34 共 第三十四号



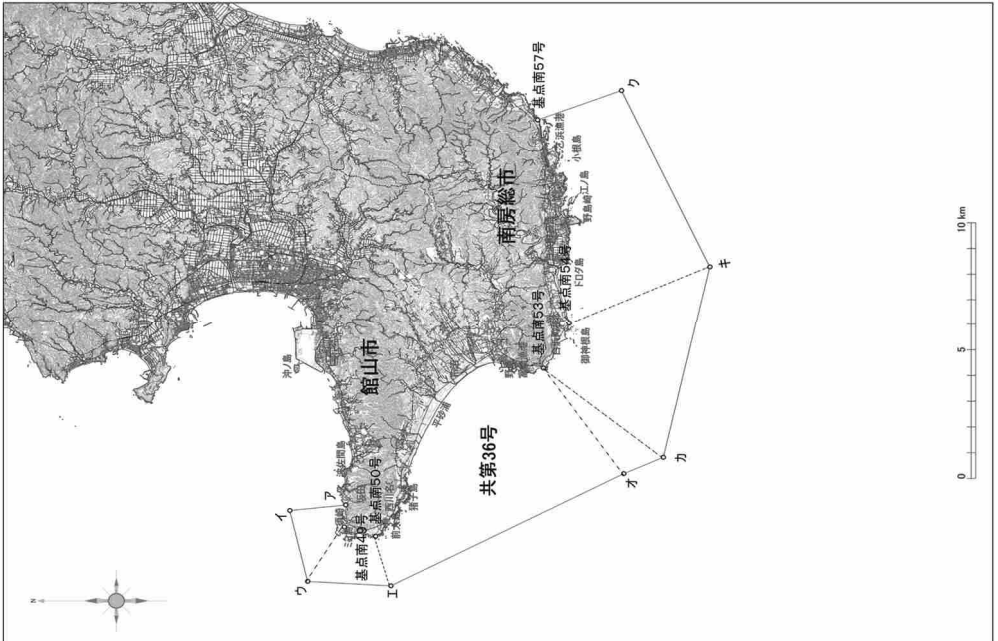
※この地図の作成に当たっては、国土地理院長の承認を得て、同院発行の基礎地図情報を使用し、「測量法に基づく国土地理院長承認(使用)R.4.Hr.564」

35 共 第三十五号



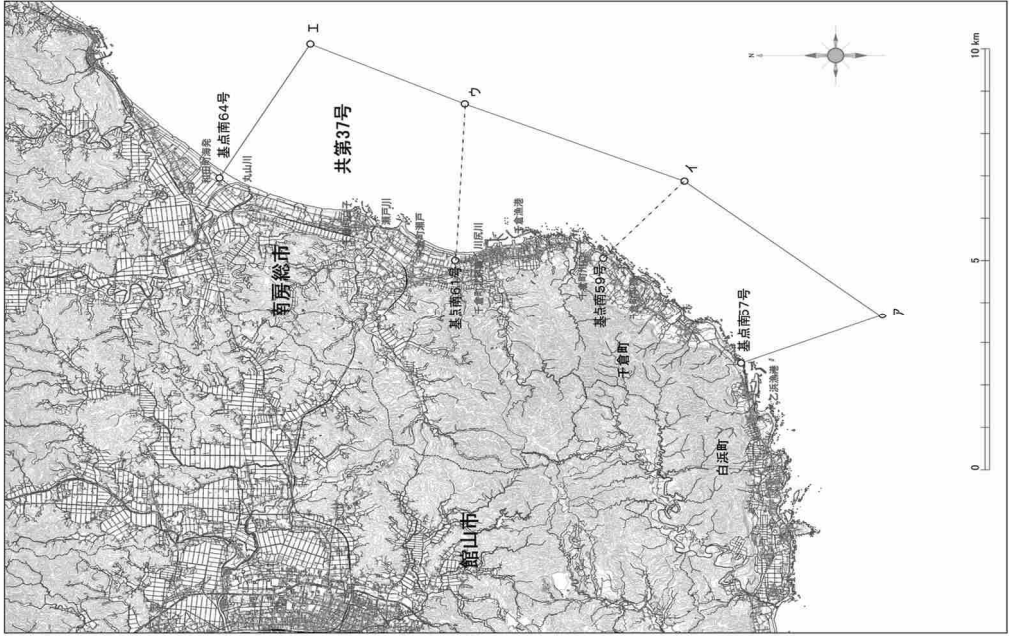
※この地図の作成にあたっては、国土地理院長の承認を得て、同院発行の基礎地図情報を使用した。[測量法に基づき(国土地理院長承認)(使用)R.4.H6.5H4]

36 共 第三十六号



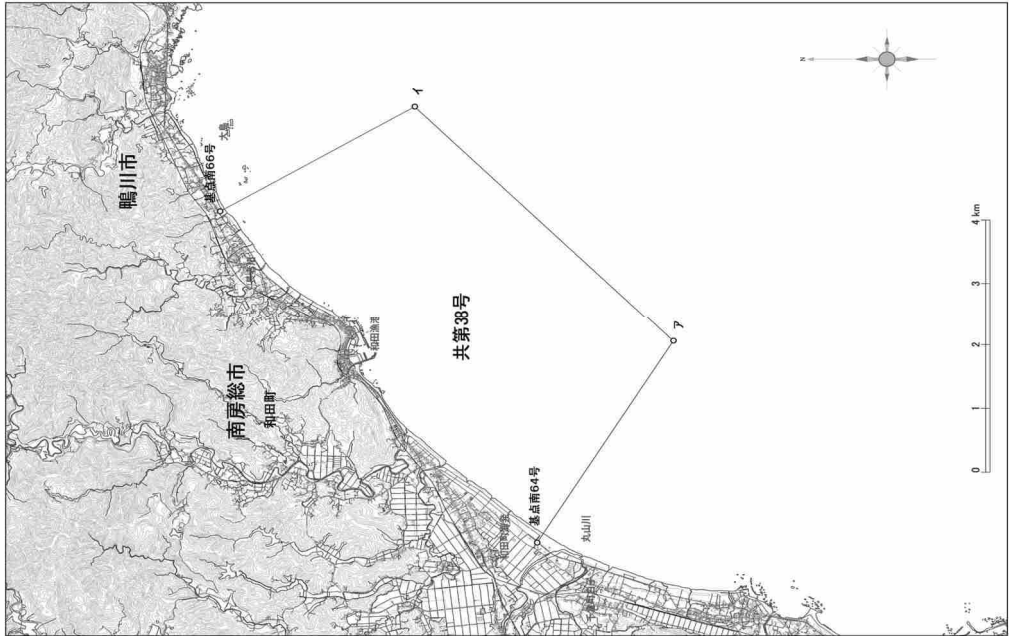
※この地図の作成にあたっては、国土地理院長の承認を得て、同院発行の基礎地図情報を使用した。[測量法に基づき(国土地理院長承認)(使用)R.4.H6.5H4]

37 共 第三十七号



※この地図の作成に当たっては、国土地理院長の承認を得て、同院発行の基礎地図情報を使用し、測量法に基づき国土地理院基図(使用)R4.Hk.564)

38 共 第三十八号



※この地図の作成に当たっては、国土地理院長の承認を得て、同院発行の基礎地図情報を使用し、測量法に基づき国土地理院基図(使用)R4.Hk.564)