

# 貧酸素水塊速報 (2023年)

【発行】 千葉県水産総合研究センター 千葉県農林水産技術会議  
 神奈川県水産技術センター ○ 内湾底びき網研究会連合会  
 【協力】 千葉県環境研究センター ○ 東京都環境局  
 第三管区海上保安本部 (国) 国立環境研究所  
 ○ モニタリングポスト(海上保安庁, 国土交通省 関東地方整備局)  
 (今回の速報は“○”の機関の観測データを使用して作成しました)

## 令和5年6月27日観測結果

貧酸素水塊は、内湾北部に広く分布していました(図1)。  
 貧酸素水塊の厚みは薄いので、規模は約5%と小規模です。今後南風が続く予報のため、拡大する可能性があります(図2,3)。  
 表層水温は23~26℃、底層水温は16~25℃でした。  
 \*内湾底びき網研究会連合会による調査結果です。調査に参加された方はお疲れ様でした。

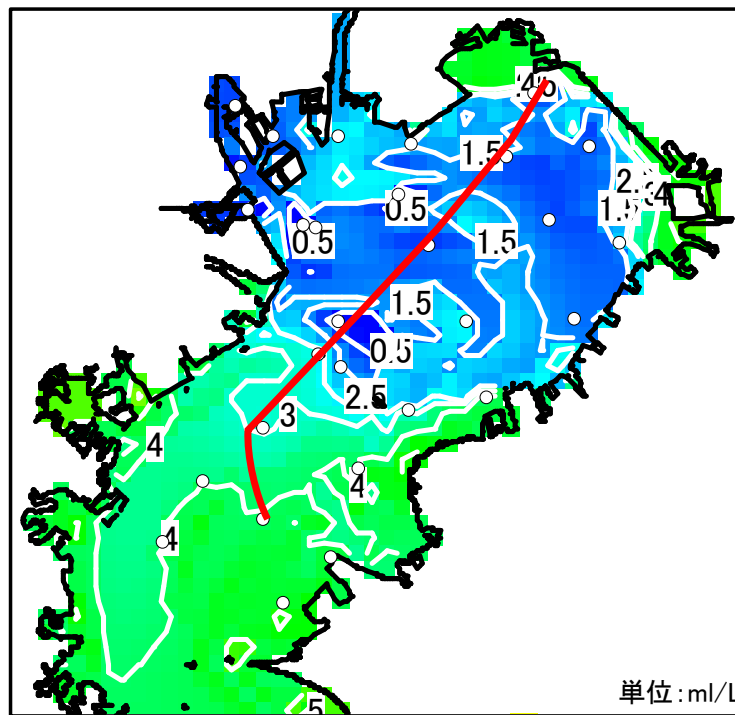


図1 底層の溶存酸素量分布(赤線は縦断ライン)

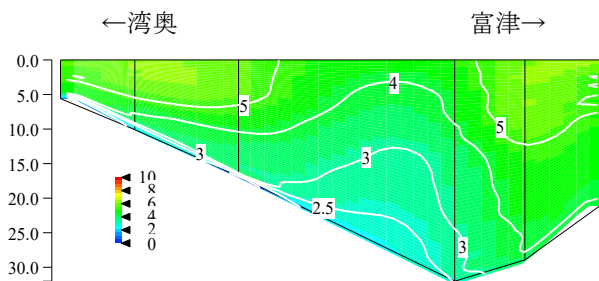


図2 縦断ラインでのDO鉛直分布

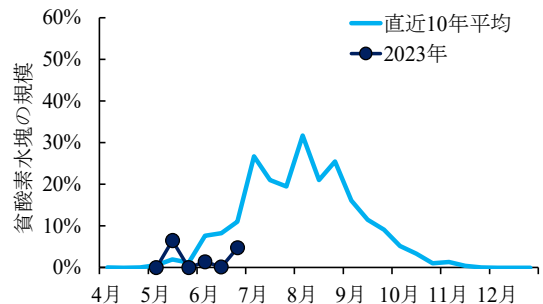


図3 貧酸素水塊の規模

(左図で貧酸素水塊(2.5ml/L以下)が占める割合)

酸素飽和度と溶存酸素量(DO)の目安		
酸素飽和度	溶存酸素量	備考
50%	2.5mL/L	貧酸素水塊
30~40%	2.0mL/L	魚類に影響
	1.5mL/L	貝類危険
	1.0mL/L	