

貧酸素水塊速報 (2013年)

【発行】 千葉県水産総合研究センター 千葉県農林水産技術会議
 神奈川水産技術センター 内湾底びき網研究会連合会
 【協力】 千葉県環境研究センター 東京都環境局
 第三管区海上保安本部 (独)国立環境研究所
 モニタリングポスト(海上保安庁,国土交通省 関東地方整備局)
 (今回の速報は" "の機関の観測データを使用して作成しました)

平成25年11月5日観測結果

内湾北部の底層では再び貧酸素水塊の分布範囲が広がり、酸素量が1mL/L以下と強く貧酸素化している海域も見られます(図1)。

海面の水温は19 前後です。

顕著な赤潮は見られません。

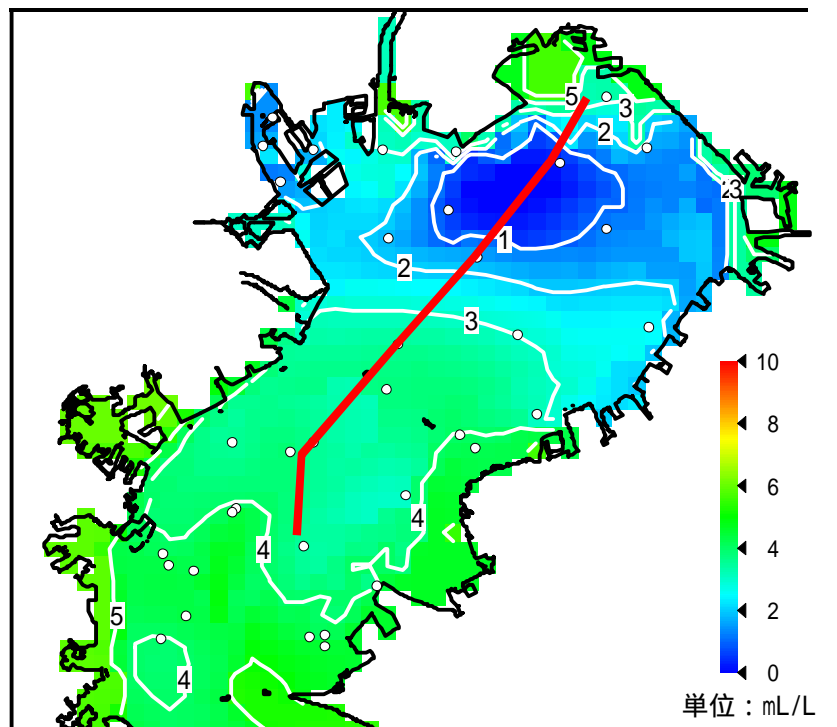


図1 底層の溶存酸素量分布(赤線は縦断ライン)

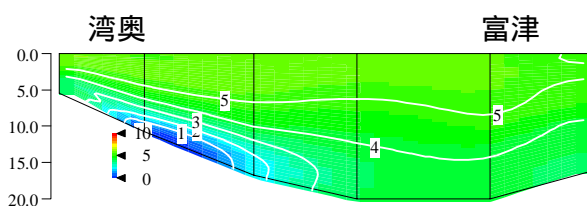


図2 縦断ラインでのDO鉛直分布

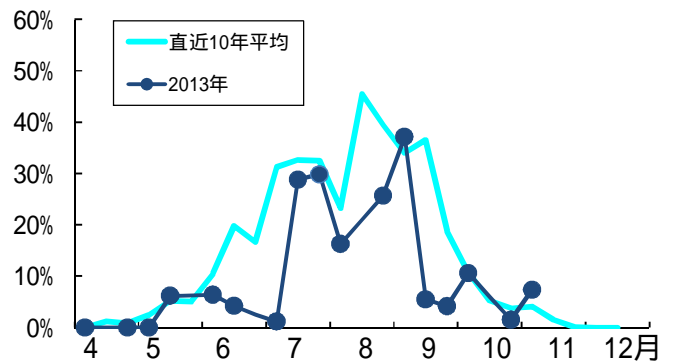


図3 貧酸素水塊の規模
(左図で貧酸素水塊(2.5mL/L以下)が占める割合)