

貧酸素水塊速報 (2012年)

【発行】 千葉県水産総合研究センター
 神奈川県水産技術センター
 千葉県農林水産技術会議
 内湾底びき網研究会連合会

【協力】 千葉県環境研究センター
 第三管区海上保安本部
 東京都環境局
 (独)国立環境研究所
 モニタリングポスト(海上保安庁, 国土交通省)

(今回の速報は" "の機関の観測データを使用して作成しました)

平成24年12月5日観測結果

前回に引き続き貧酸素水塊は確認されませんでした(図1)。

今後, 広範囲にわたる貧酸素水塊の発生は起こらないと考えられるので, 今年で今年の速報を終了させていただきます。

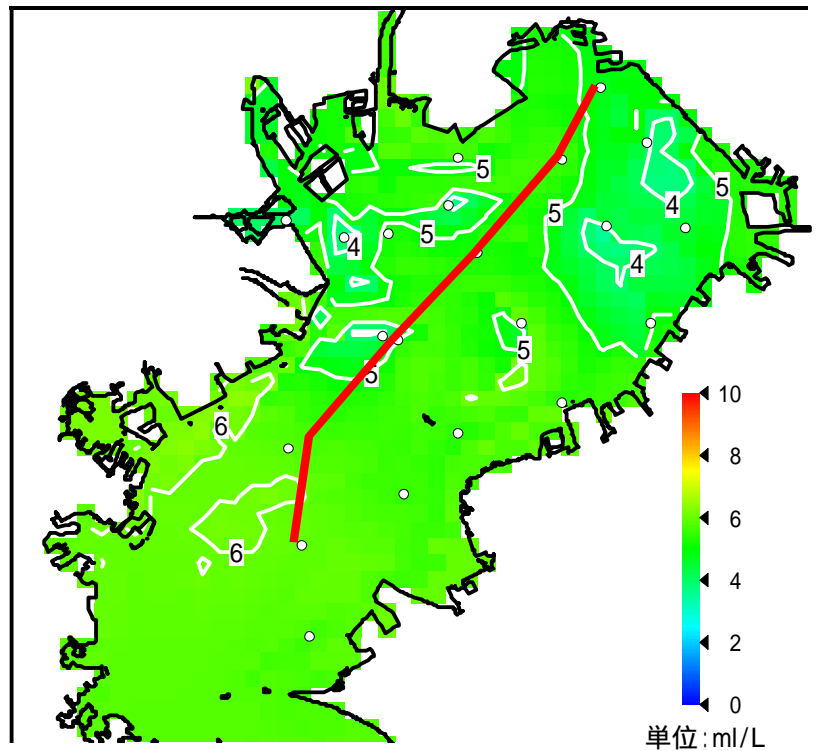


図1 底層の溶存酸素量分布 (赤線は縦断ライン)

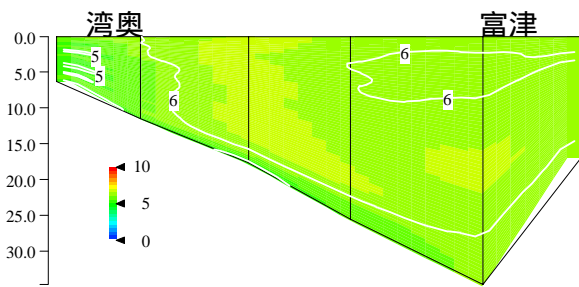


図2 縦断ラインでのDO鉛直分布

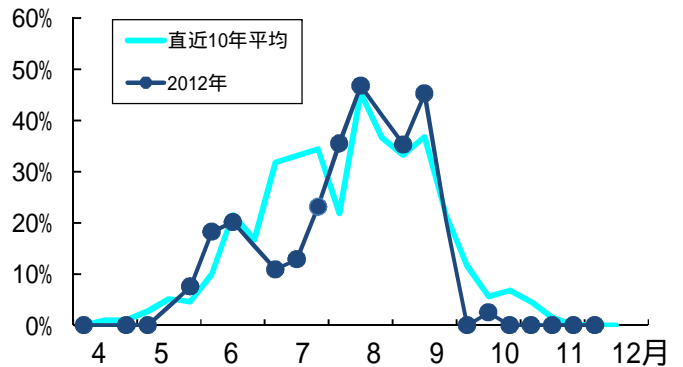


図3 貧酸素水塊の規模

(左図で貧酸素水塊(2.5ml/L以下)が占める割合)