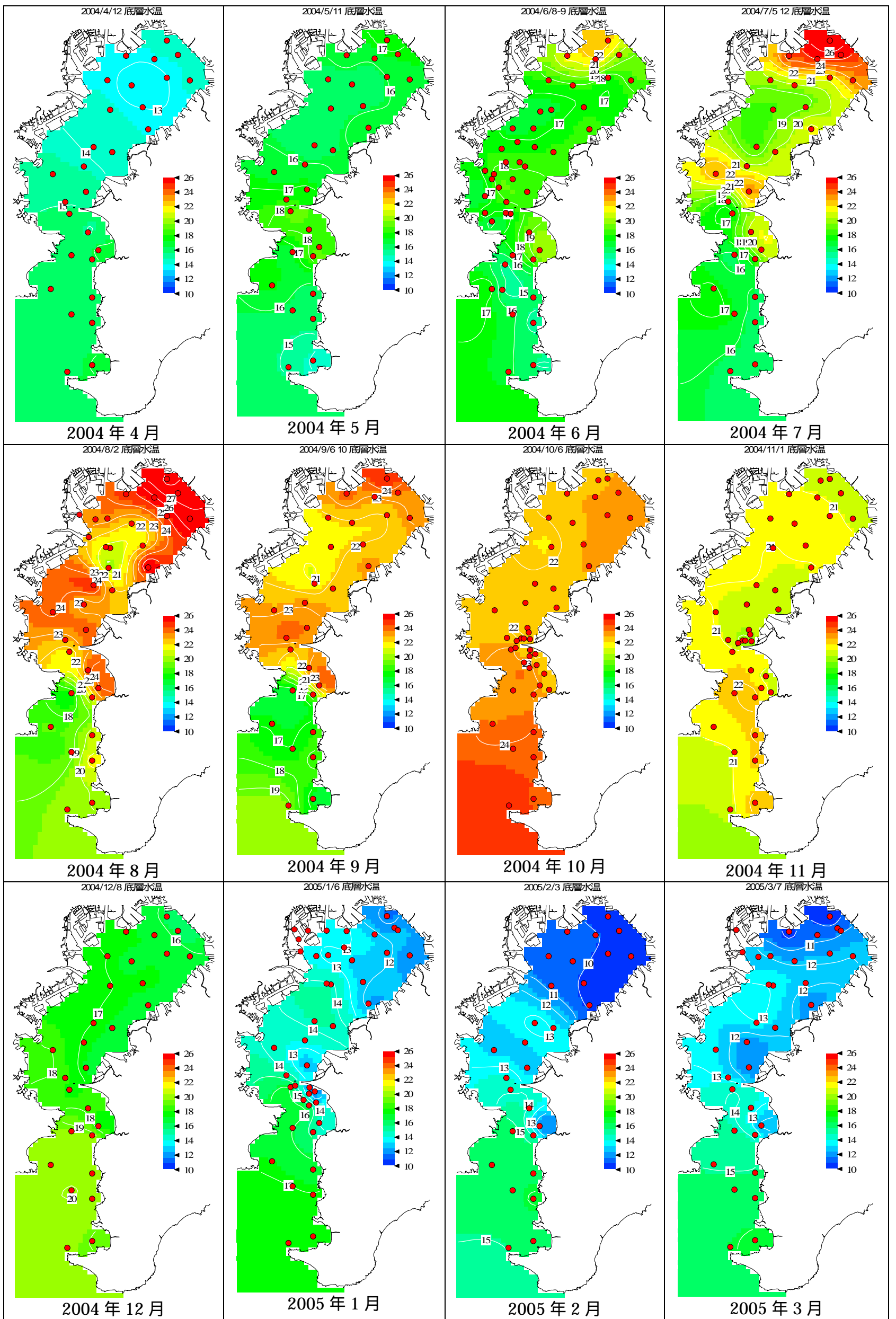


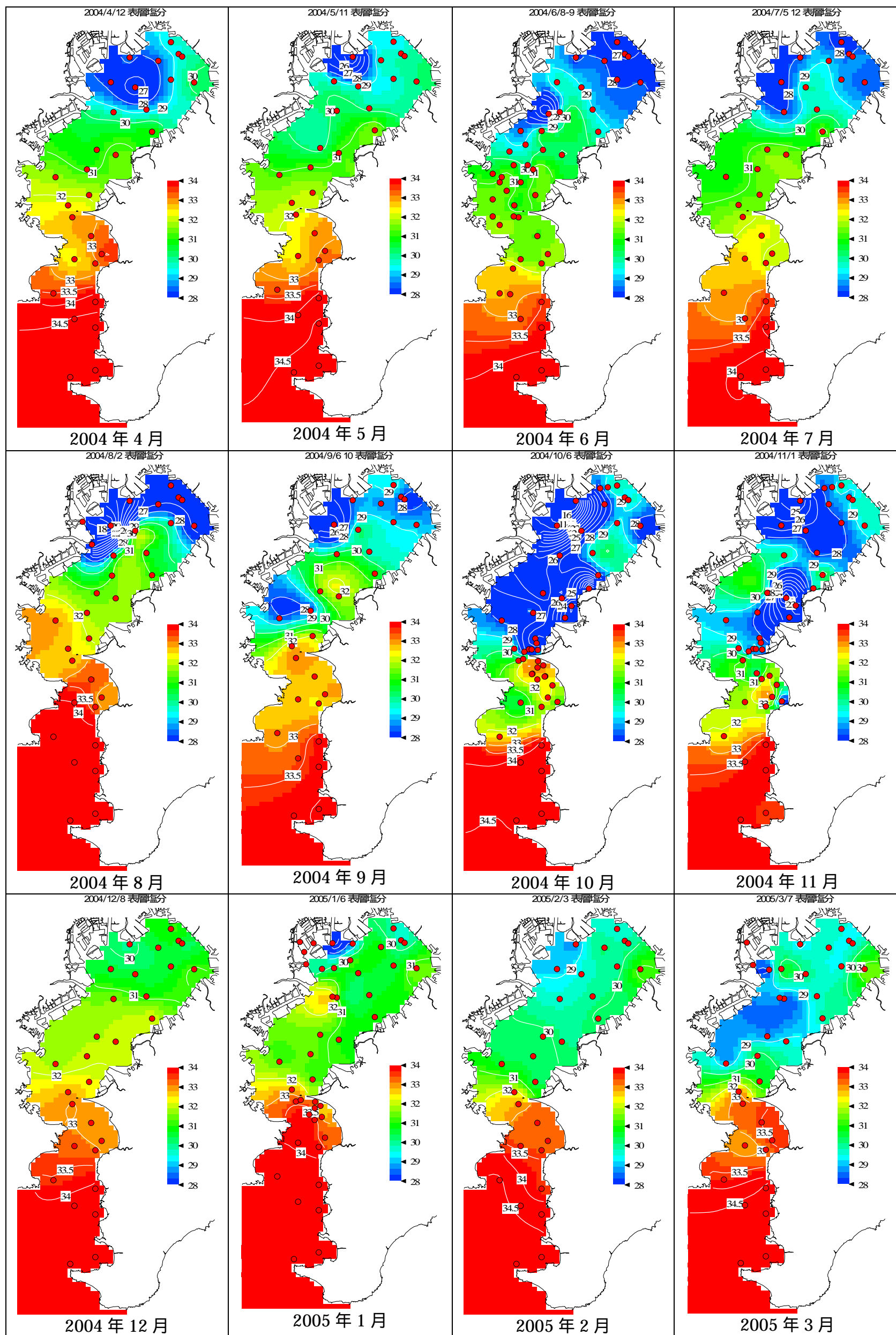
東京湾の水温分布（表層，2004年4月～2005年3月）

分布図には内湾底びき網研究会連合会，神奈川県水産総合研究所，東京都環境局，海上保安庁海洋情報部，千葉県環境研究センターのデータも含まれます。



東京湾の水温分布（底層または50m，2004年4月～2005年3月）

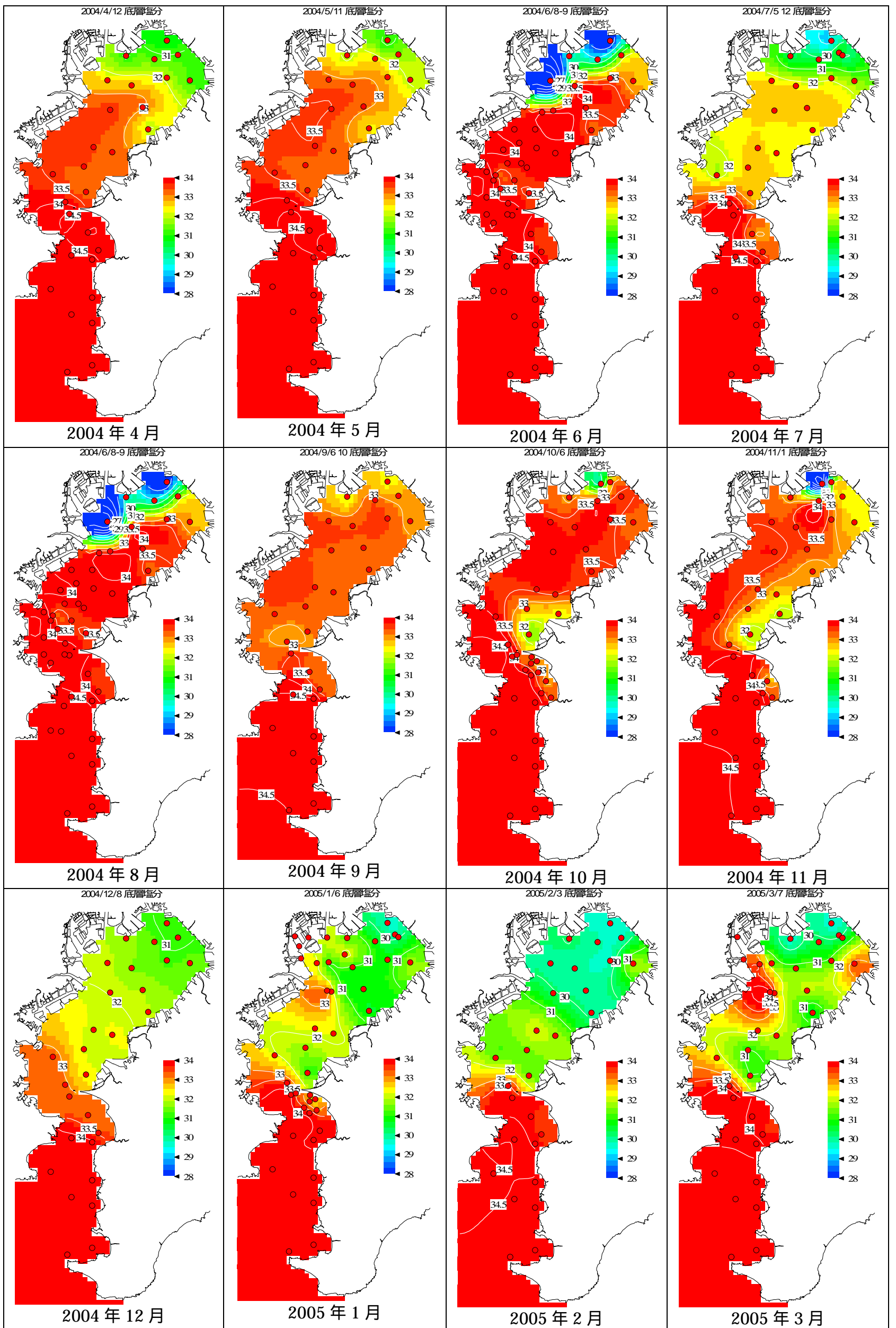
分布図には内湾底びき網研究会連合会，神奈川県水産総合研究所，東京都環境局，海上保安庁海洋情報部，千葉県環境研究センターのデータも含まれます。



東京湾の塩分分布（表層，2004年4月～2005年3月）

分布図には内湾底びき網研究会連合会，神奈川県水産総合研究所，東京都環境局，海上保安庁海洋情報部，千葉県環境研究センターのデータも含まれます。





東京湾の塩分分布（底層または50m，2004年4月～2005年3月）

分布図には内湾底びき網研究会連合会，神奈川県水産総合研究所，東京都環境局，海上保安庁海洋情報部，千葉県環境研究センターのデータも含まれます。