

登記年月日：平成21年6月9日


平成21年6月24日

千葉地方方法務局いすみ出張所

これは図面に記録されている内容を証明した書面である。


往古敏雄

登記官



地番	346番
土地の所在	勝浦市法花字中沼田畑

地積



座標求積表

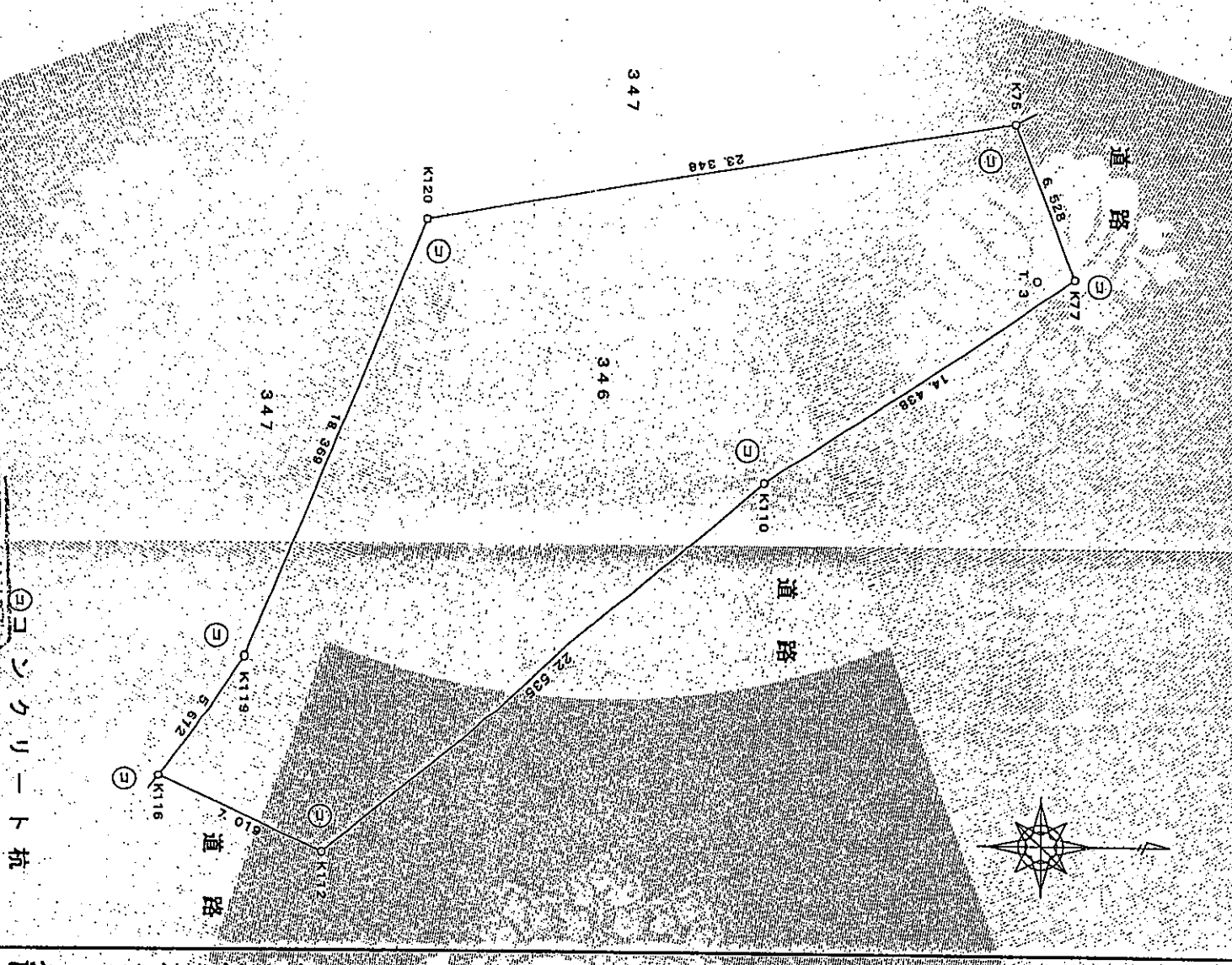
地番	X	Y	X-X	Y (X-X)	
K116	-91445.786	37562.076	3.036	114038.462736	
K112	-91439.466	37565.131	23.525	883719.706775	
K110	-91422.261	37550.577	29.241	1098016.422057	
K77	-91410.225	37542.601	9.703	364275.857503	
K75	-91412.558	37536.504	-25.334	-950949.792336	
K120	-91435.559	37540.517	-29.944	-1124113.241048	
K119	-91442.502	37557.524	-10.227	-384100.797948	
				倍面積	886.617739
				面積	443.3086695
				地積	443.30 m ²

世界測地系

基準点	X	Y
T.3.コソウナ杭	-91411.681	37542.667
T.51.コソウナ杭	-91364.739	37506.597

作成者
土地家屋調査士
茨城県大宮町船子30番地
測量士 根本 年

申請人
縮尺 1/250
①コソウナ杭
(千葉県土地家屋調査士会用紙)



平成21年六月九日 登記

平成21年6月24日

千葉地方務局いすみ出張所
登記官 住吉敏雄

千葉県
いすみ市
登記官
住吉敏雄

これは図面に記録されている内容を証明した上面である

座標求積表

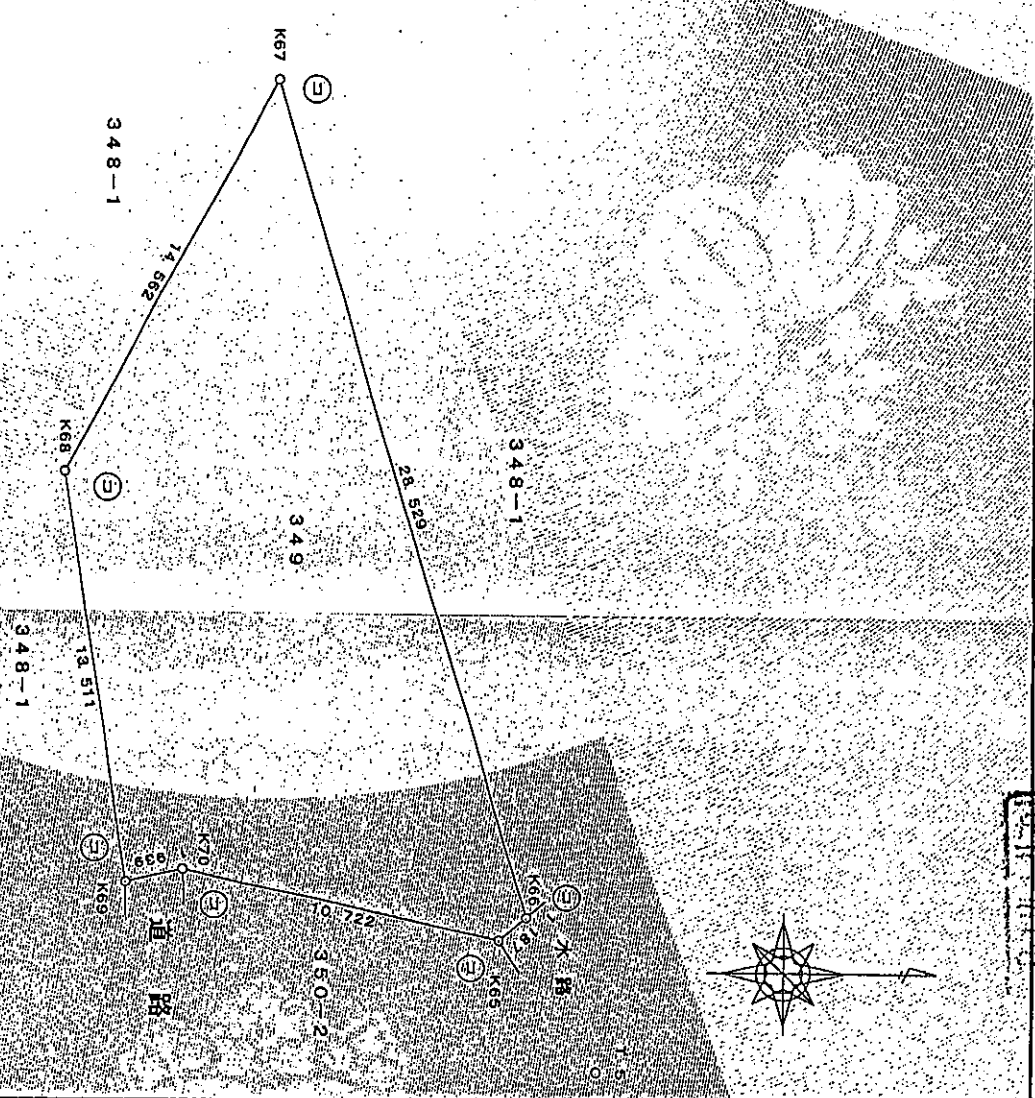
地番	X	Y	X-X	Y (X-X)
349				
K67	-91375.388	37474.256	-15.309	-573693.385104
K68	-91382.372	37487.035	-4.927	-184698.621445
K69	-91380.315	37500.389	3.950	148126.536550
K70	-91378.422	37499.966	12.354	463274.579964
K65	-91367.961	37502.321	11.359	425988.864239
K66	-91367.063	37501.544	-7.427	-278523.957288
		倍面積	474.006916	
		地面積	237.003458	
		地積	237.00 m ²	

基準点	X	Y
1.5 コソクリ-1杭	-91411.681	37542.667
1.5 コソクリ-1杭	-91364.739	37506.597

世界測地系

地番 349番
土地の所在 勝浦市法花字中沼田畑

地積測量図



平成21年六月九日 登記

作成者 土地家屋調査士 夷隅郡大多喜町船子30番地
測量士 根本年 根本年 (平成21年1月26日作成)

申請人 千葉県企業庁長 山本修平
縮尺 1/250
(千葉県土地家屋調査士会用紙)