

# (仮称)カスミ東茂原店

## 図1 広域見取図

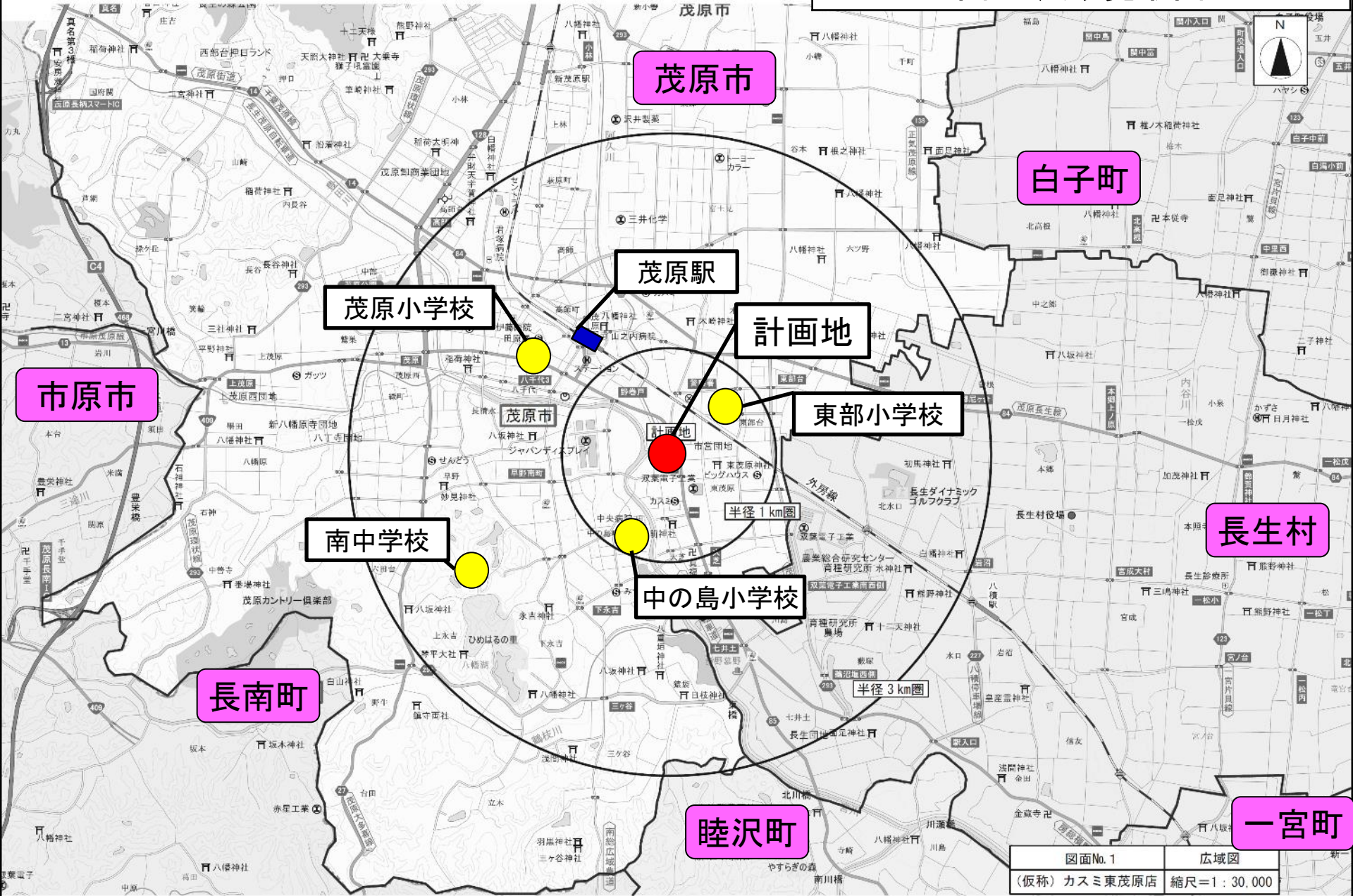
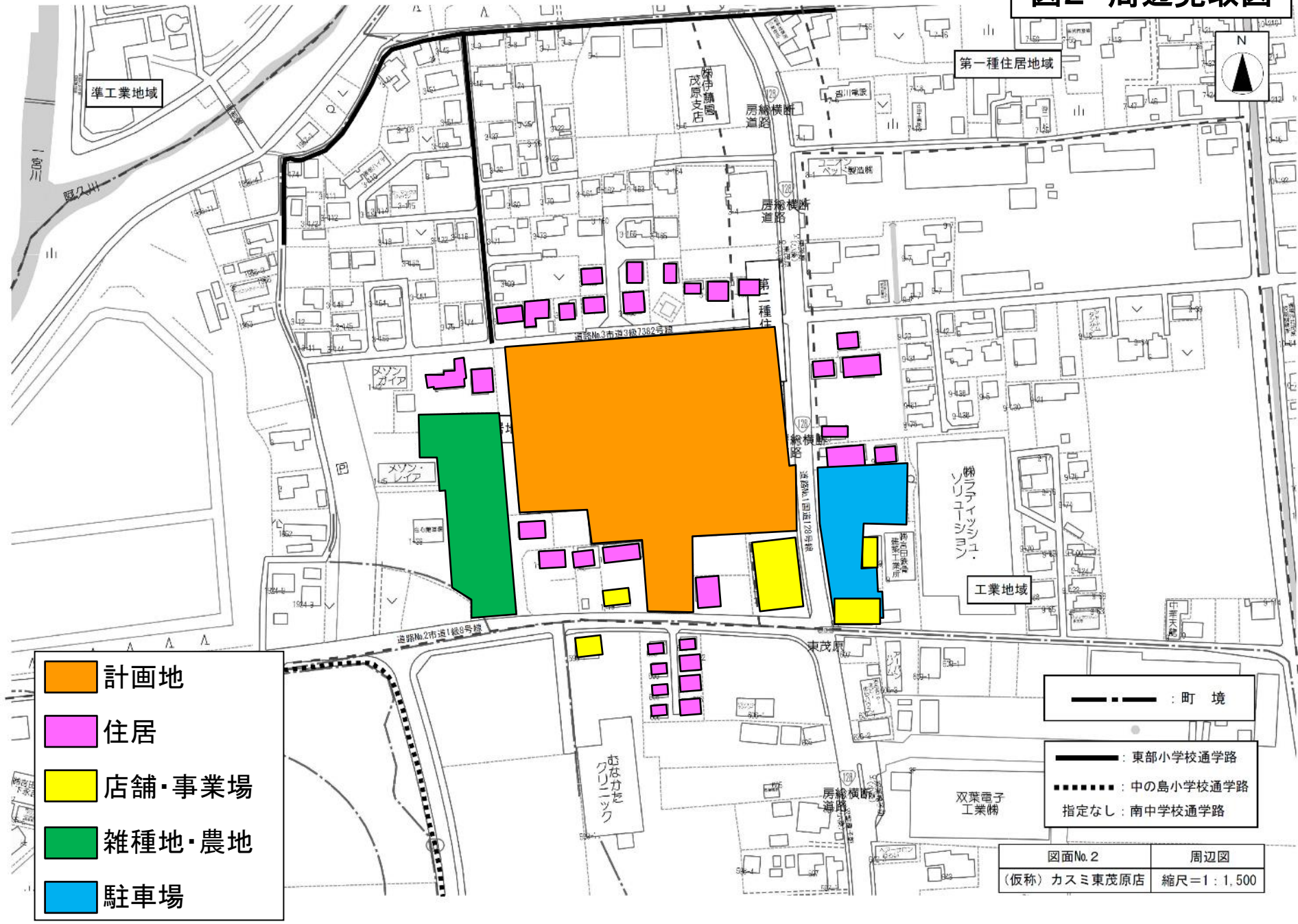


図2 周辺見取図



- 計画地
- 住居
- 店舗・事業場
- 雑種地・農地
- 駐車場

- : 町境
- : 東部小学校通学路
- : 中の島小学校通学路
- 指定なし : 南中学校通学路

図面No. 2      周辺図  
 (仮称) カスミ東茂原店      縮尺=1 : 1,500

図3 建物配置図

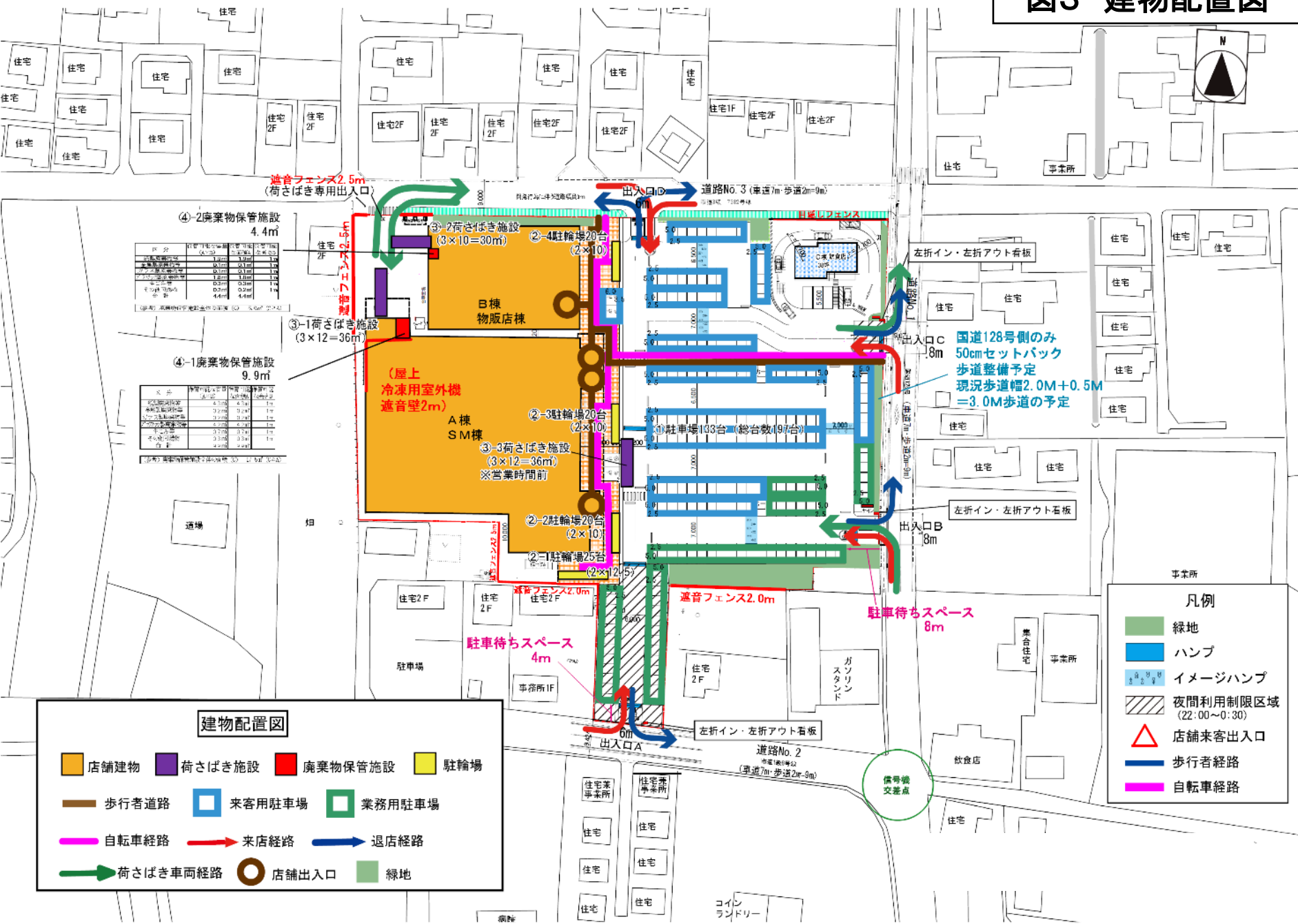


図3 建物配置図

図4 来退店経路図

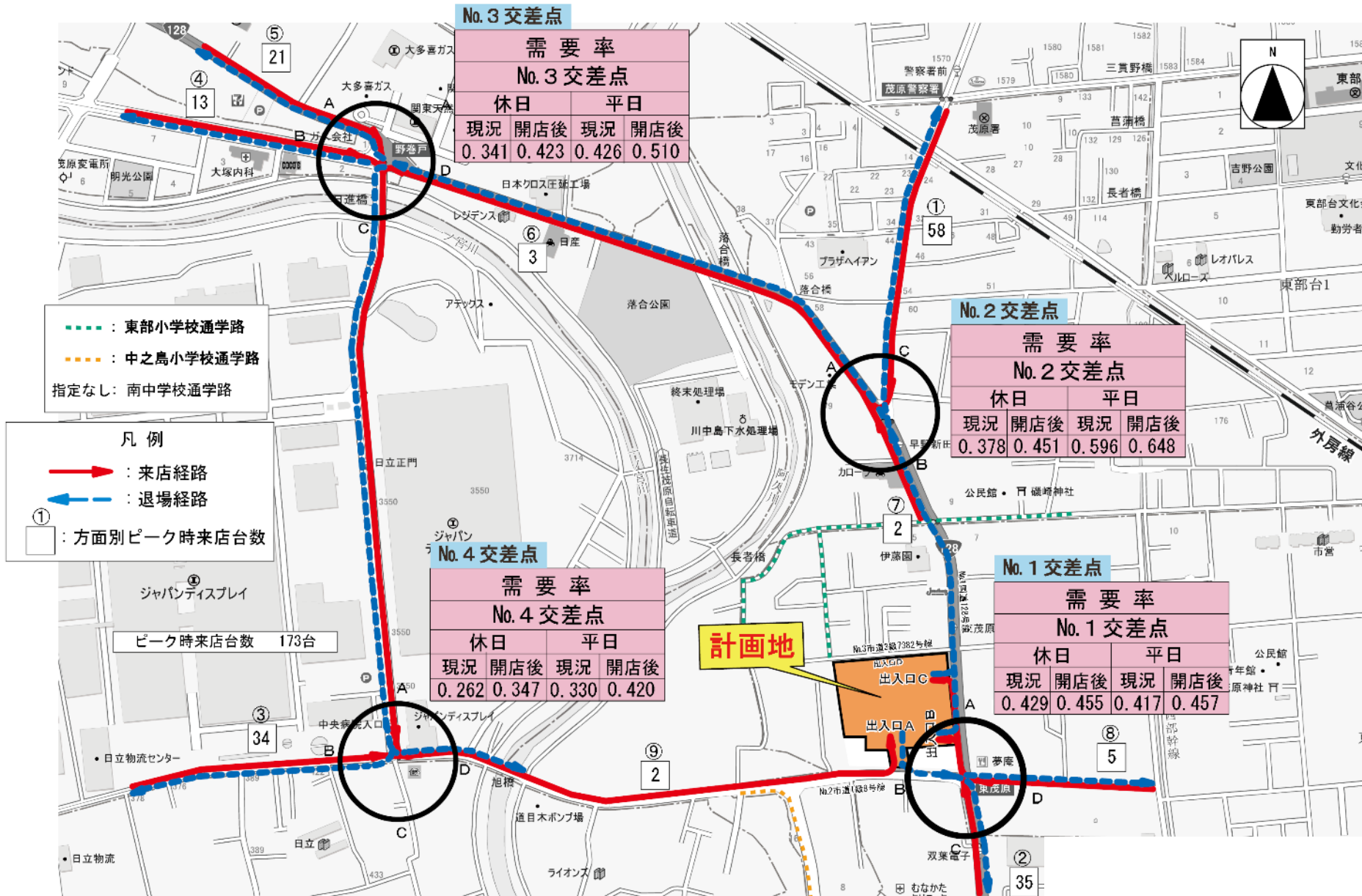
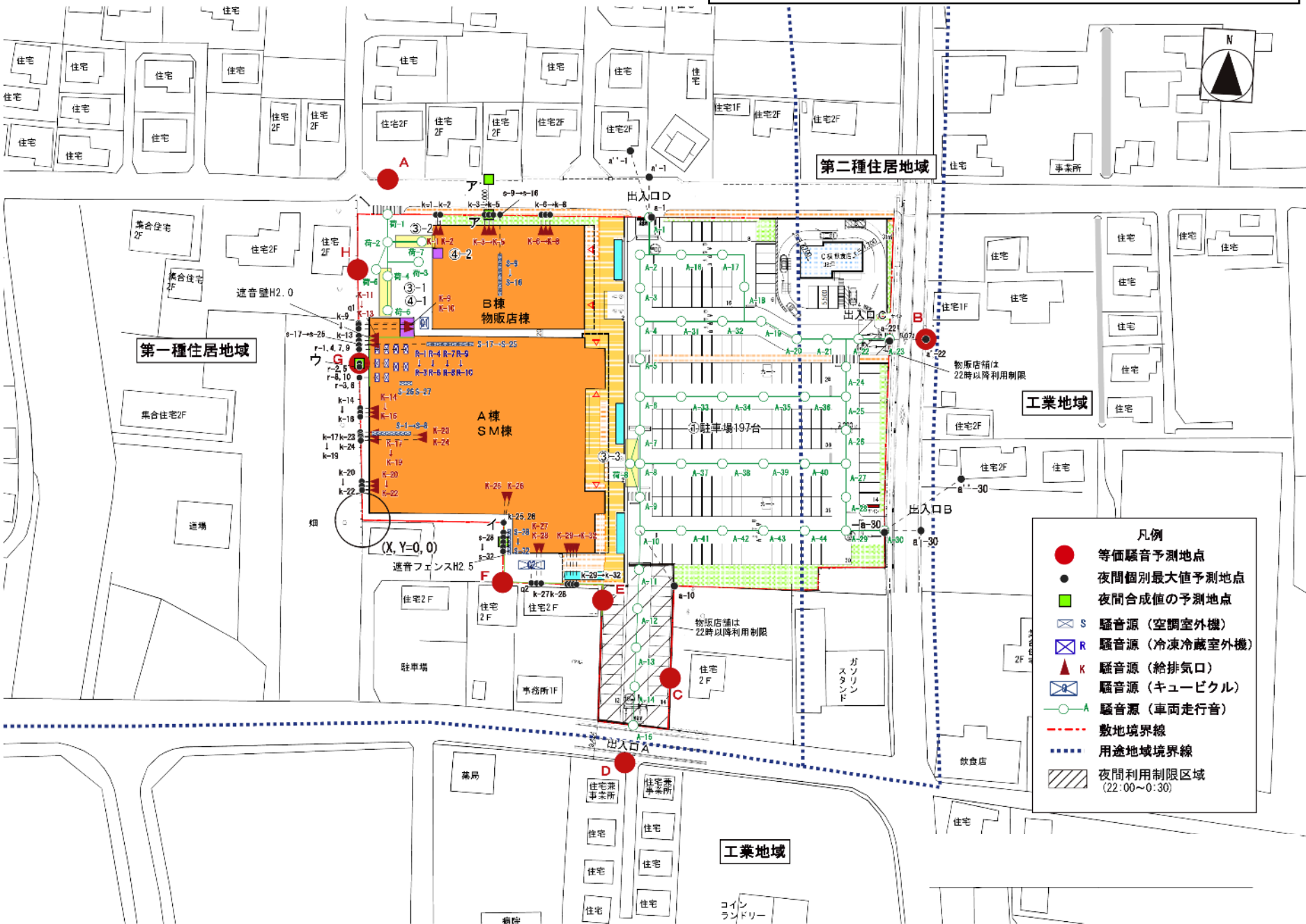


図5 騒音発生源及び予測地点位置図



- 凡例
- 等価騒音予測地点
  - 夜間個別最大値予測地点
  - 夜間合成値の予測地点
  - ⊠ S 騒音源 (空調室外機)
  - ⊠ R 騒音源 (冷凍冷蔵室外機)
  - ▲ K 騒音源 (給排気口)
  - ⊠ A 騒音源 (車両走行音)
  - - - 敷地境界線
  - ⋯ 用途地域境界線
  - ▨ 夜間利用制限区域 (22:00~0:30)