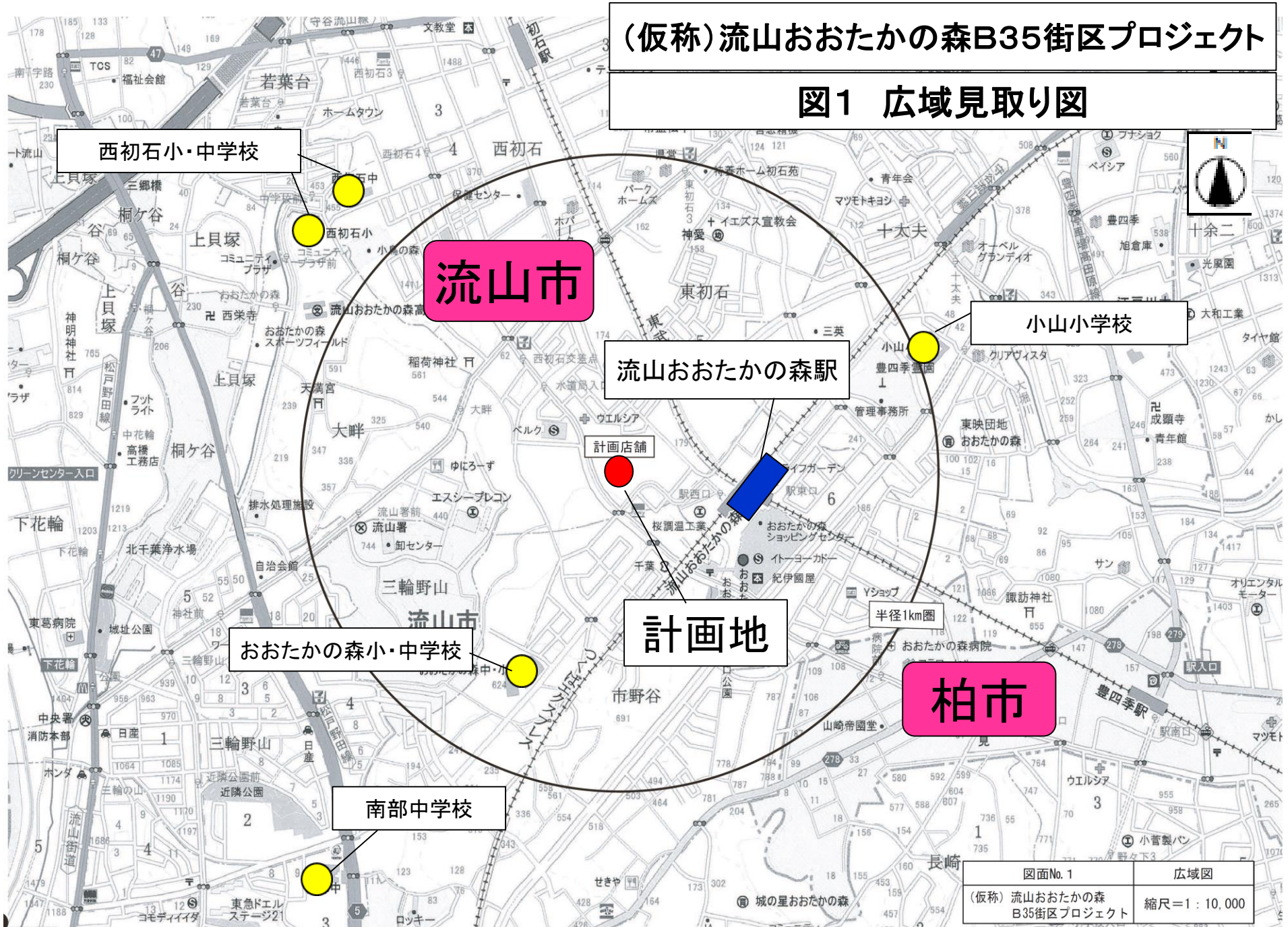


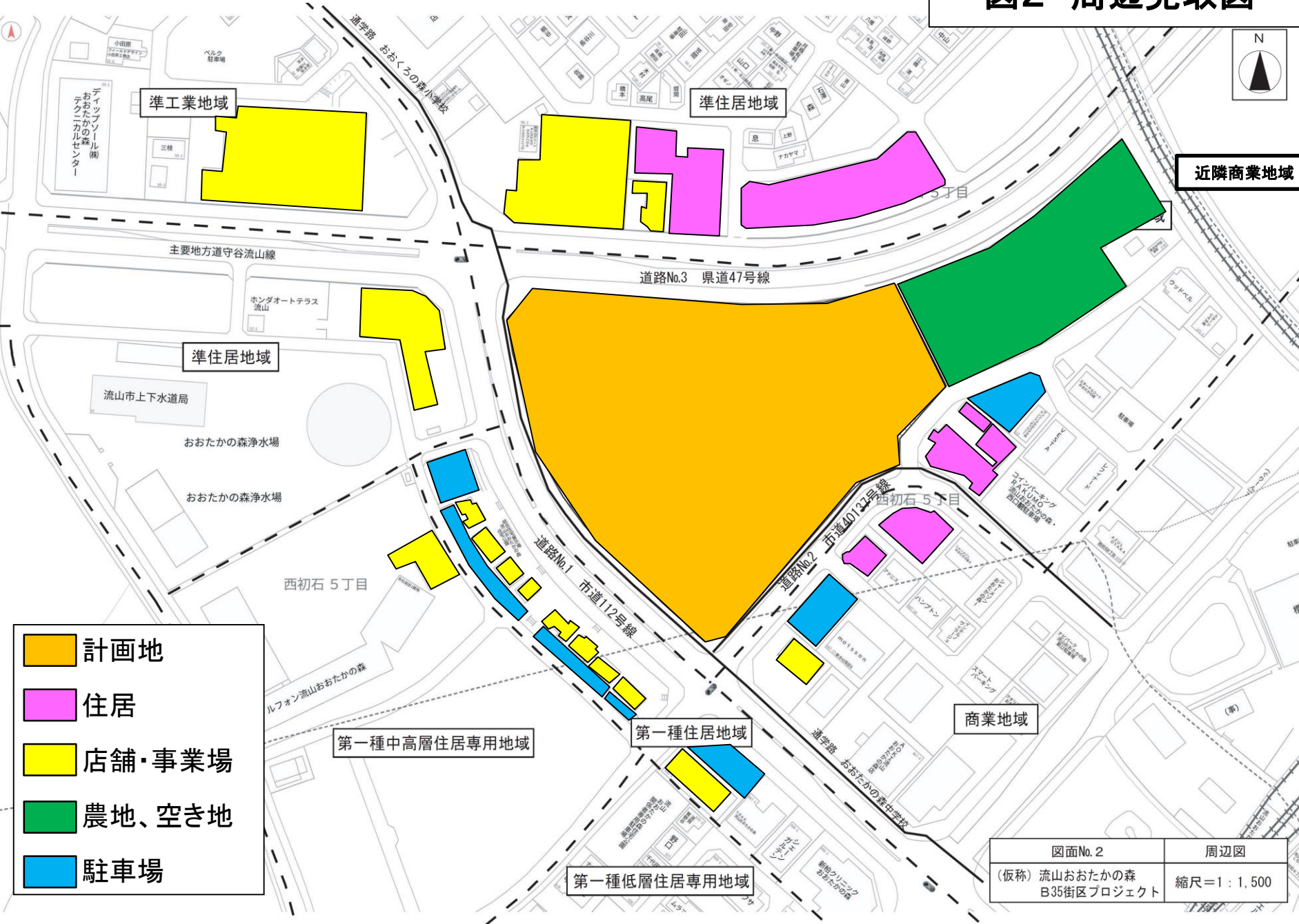
(仮称)流山おおたかの森B35街区プロジェクト

図1 広域見取り図



図面No. 1	広域図
(仮称) 流山おおたかの森 B35街区プロジェクト	縮尺 = 1 : 10,000

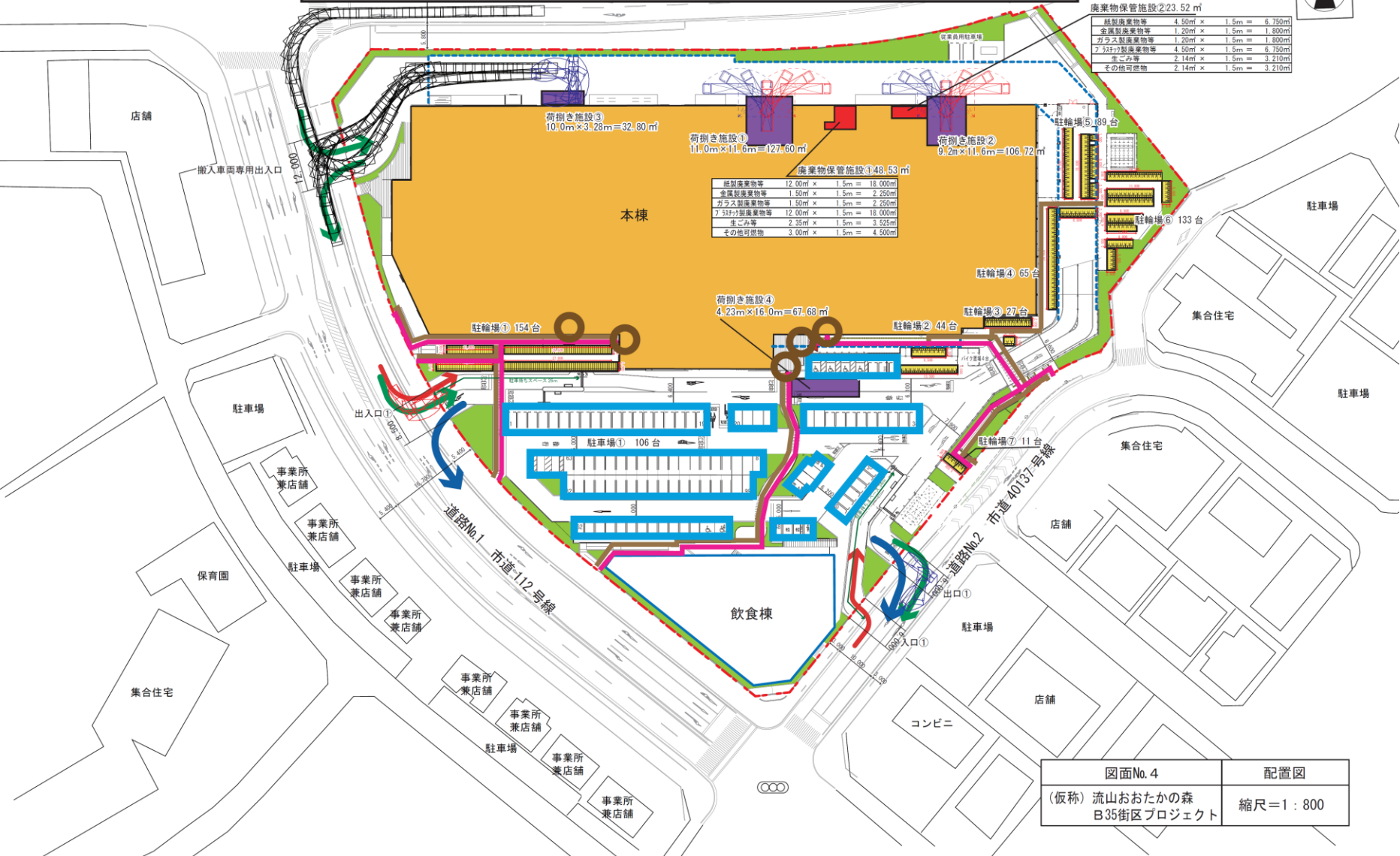
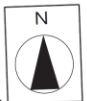
図2 周辺見取図



- 計画地
- 住居
- 店舗・事業場
- 農地、空き地
- 駐車場

図面No. 2	周辺図
(仮称) 流山おおたかの森 B35街区プロジェクト	縮尺=1 : 1,500

図3 建物配置図



紙製廃棄物等	4.50m × 1.5m = 6.750m ²
金属製廃棄物等	1.20m × 1.5m = 1.800m ²
ガラス製廃棄物等	1.20m × 1.5m = 1.800m ²
7.5リットル製廃棄物等	4.50m × 1.5m = 6.750m ²
生ごみ等	2.14m × 1.5m = 3.210m ²
その他可燃物	2.14m × 1.5m = 3.210m ²

紙製廃棄物等	12.00m × 1.5m = 18.000m ²
金属製廃棄物等	1.50m × 1.5m = 2.250m ²
ガラス製廃棄物等	1.50m × 1.5m = 2.250m ²
7.5リットル製廃棄物等	12.00m × 1.5m = 18.000m ²
生ごみ等	2.35m × 1.5m = 3.525m ²
その他可燃物	3.00m × 1.5m = 4.500m ²

図面No. 4
 (仮称) 流山おおたかの森 B35街区プロジェクト
 配置図
 縮尺=1:800

図4 来退店経路図

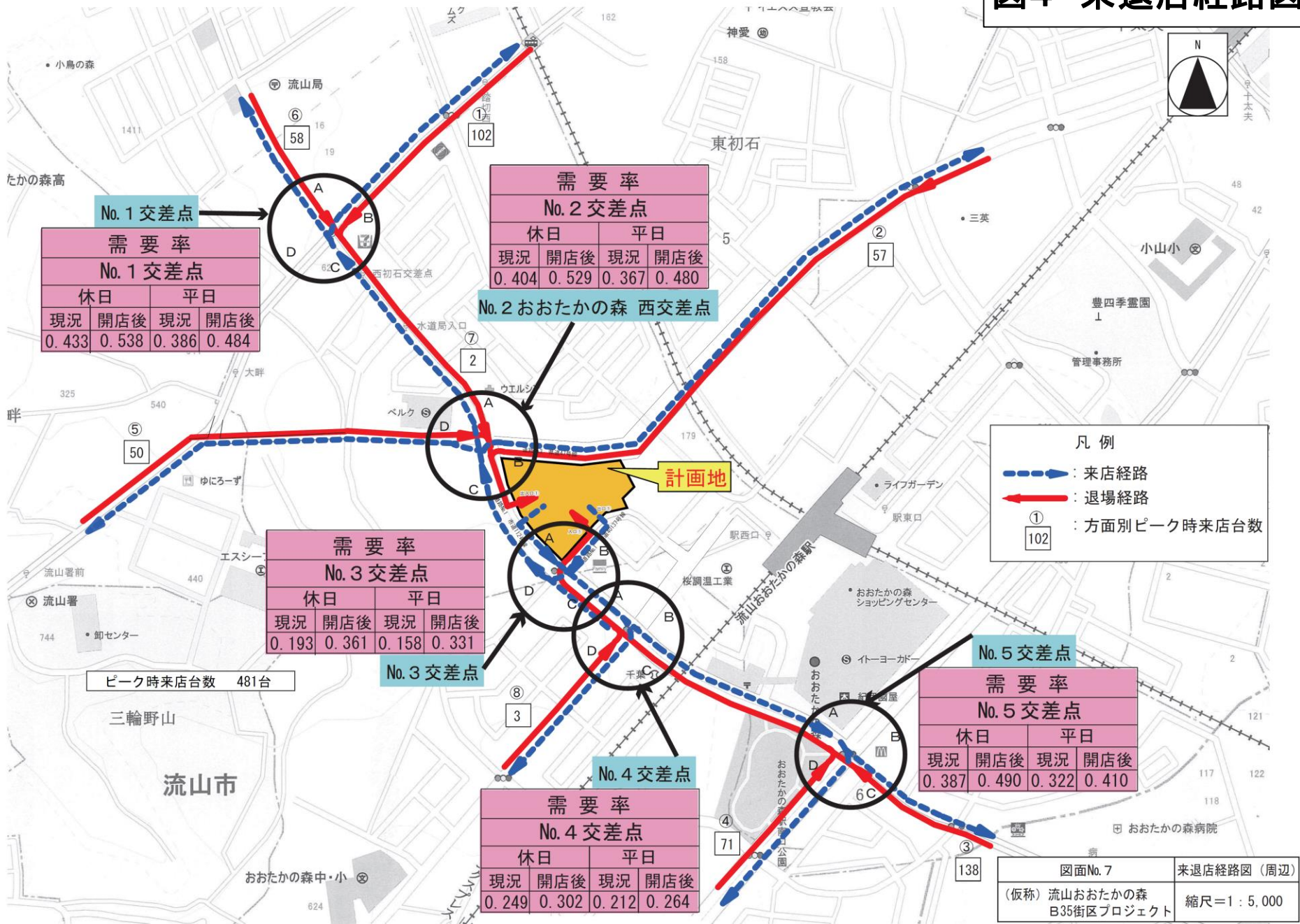
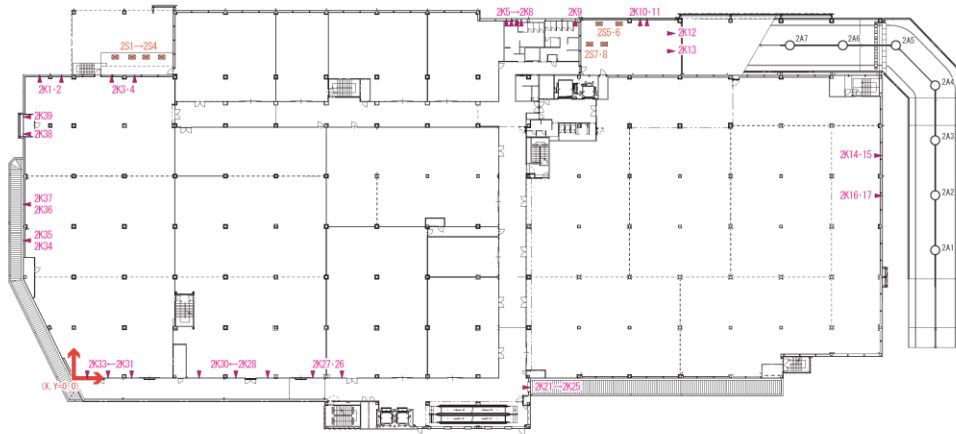
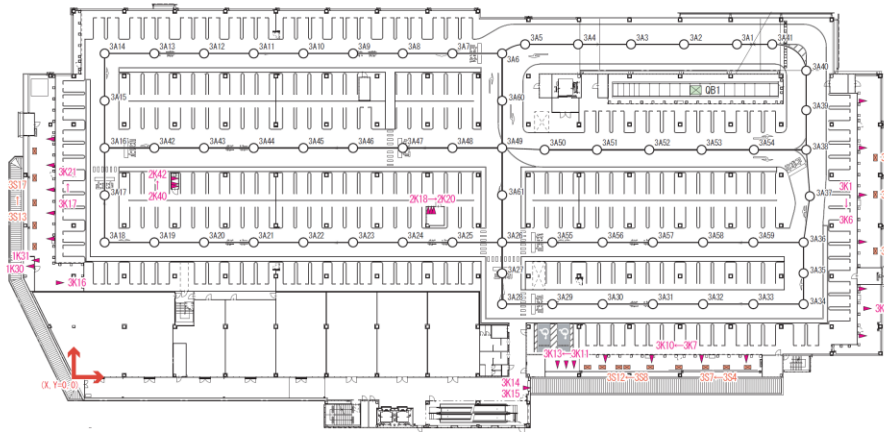


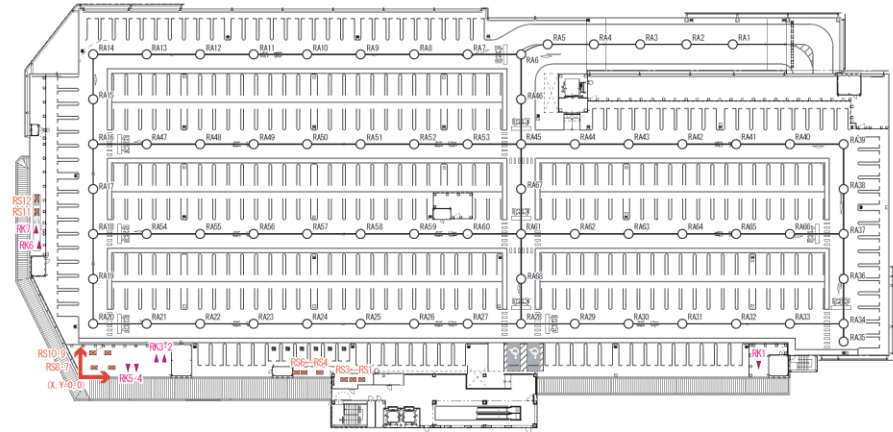
図6 騒音発生予測地点及び発生源位置図(2)



2F



3F



4F

図面No.9-2	騒音発生源位置図②
(仮称) 流山おおたかの森 B35街区	縮尺=1:800