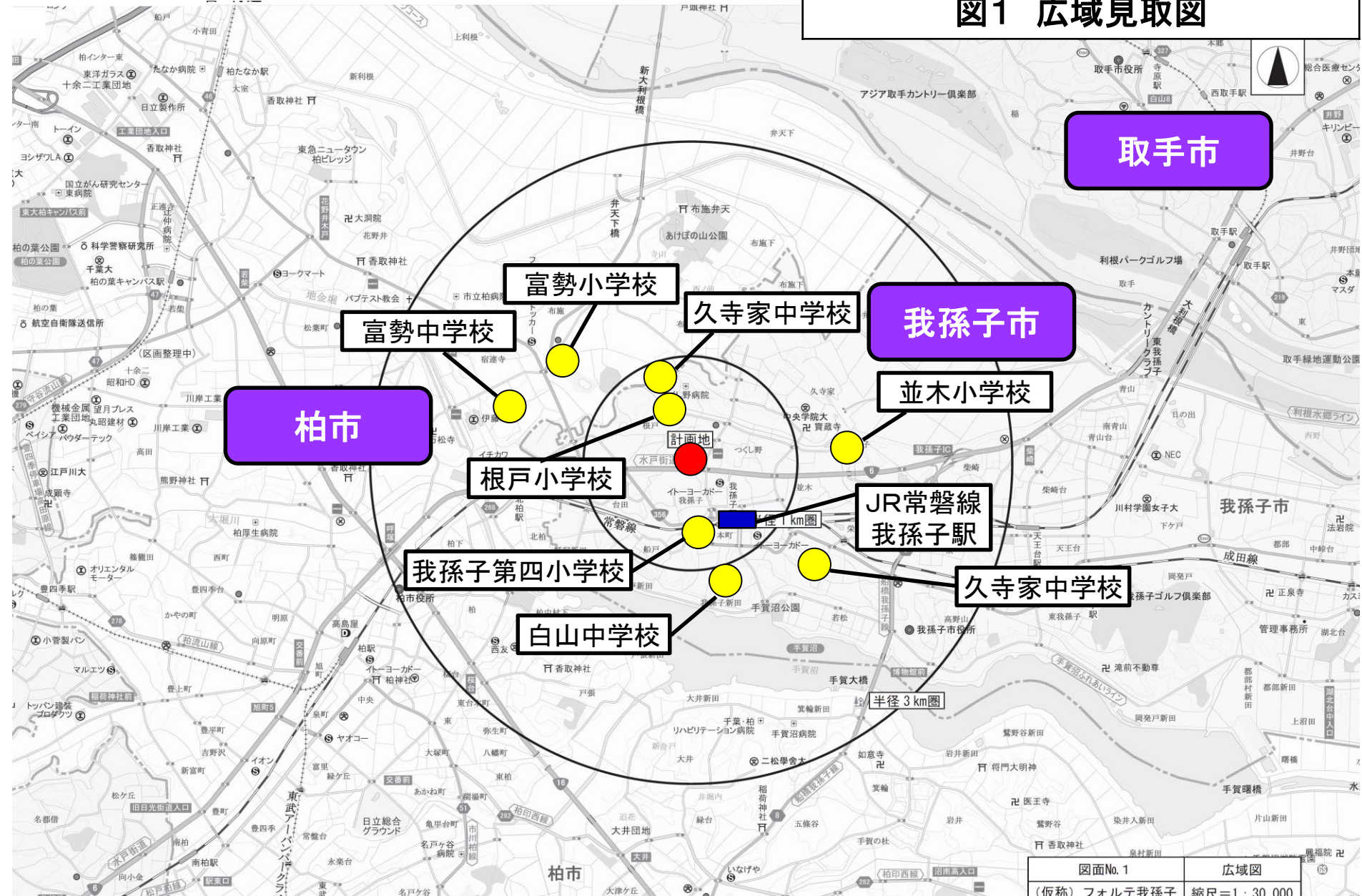


(仮称)フォルテ我孫子

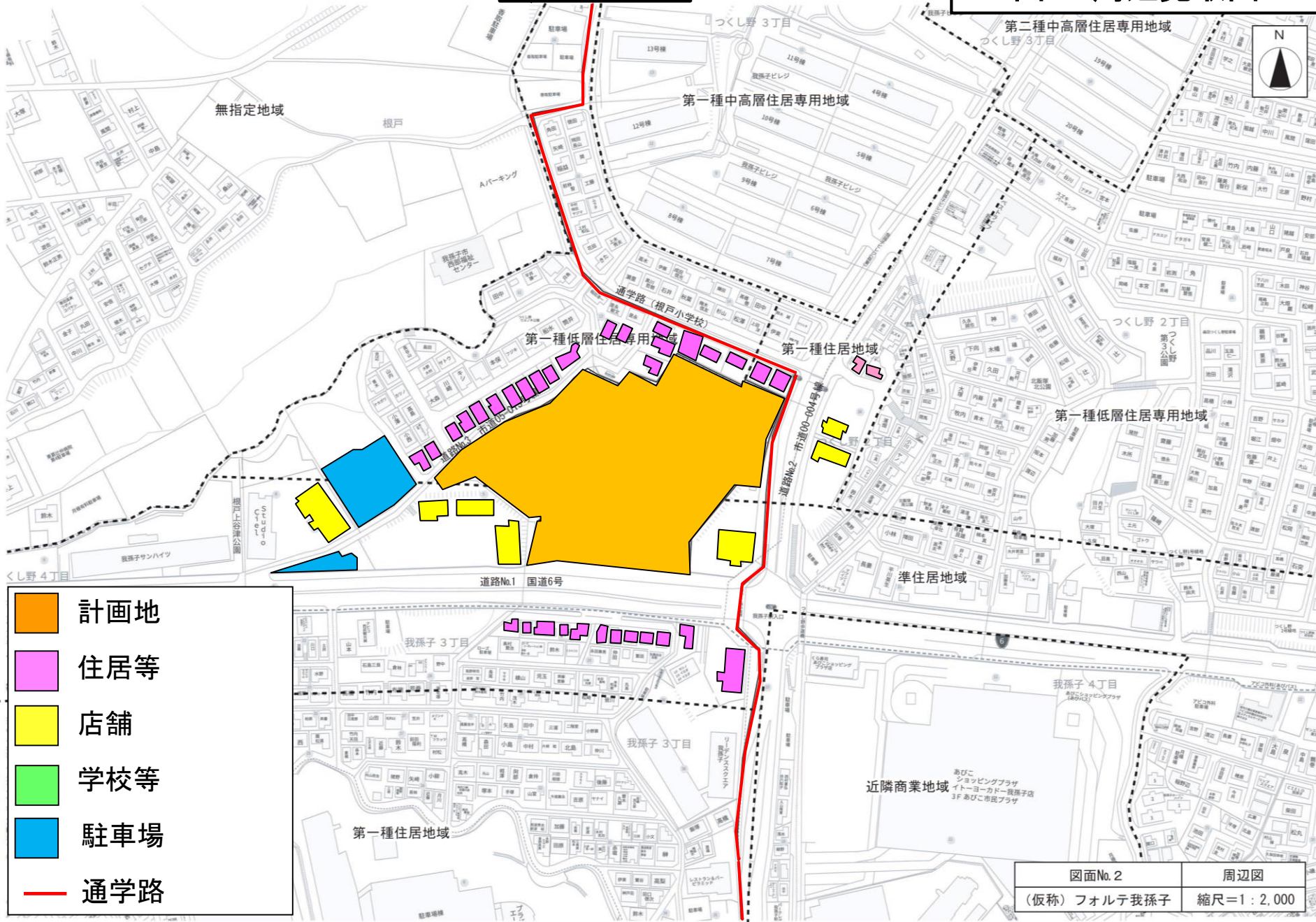
図1 広域見取図



図面No. 1	広域図
(仮称)フォルテ我孫子	縮尺=1:30,000

至 根戸小学校

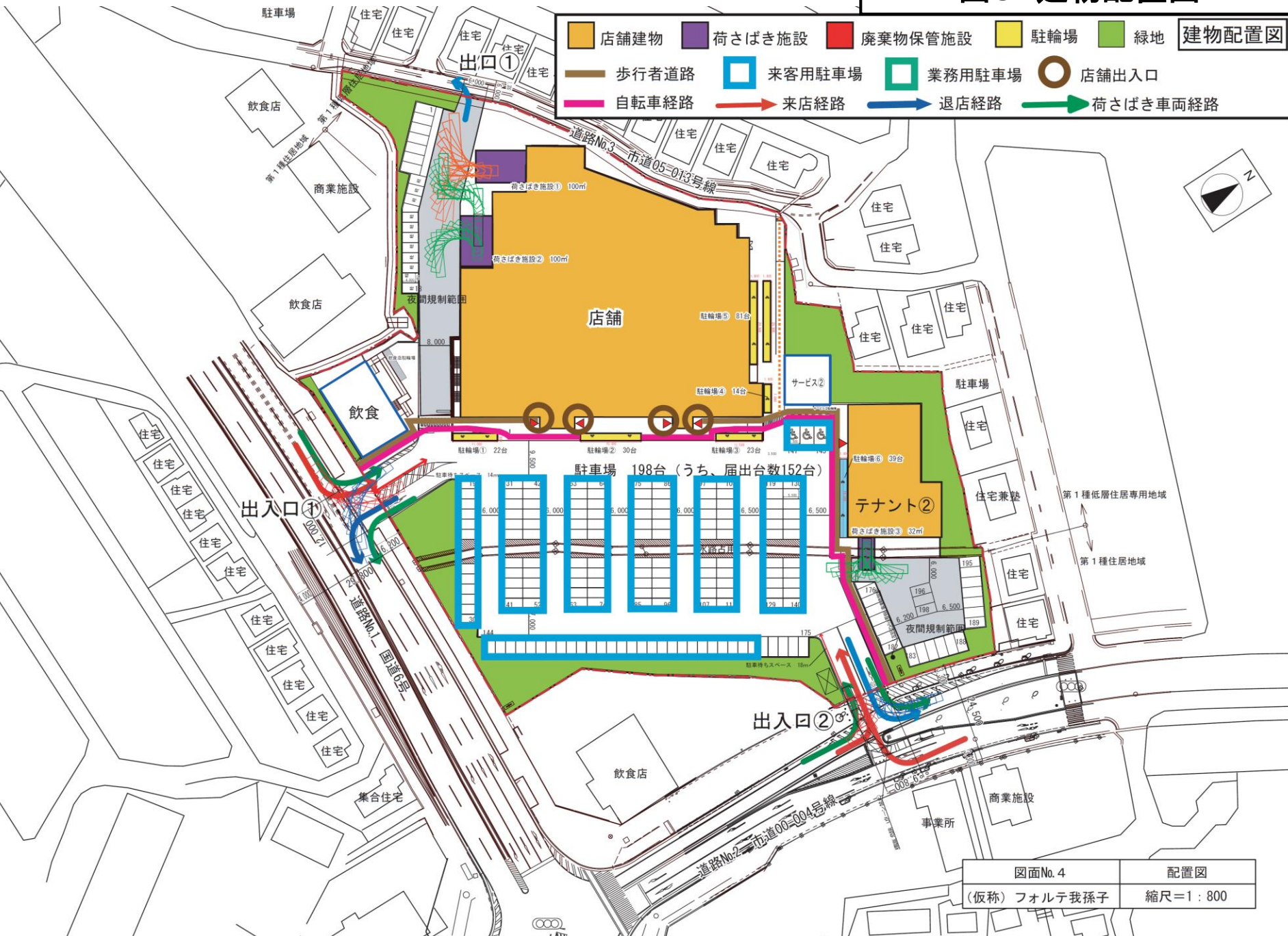
図2 周辺見取図



- 計画地
- 住居等
- 店舗
- 学校等
- 駐車場
- 通学路

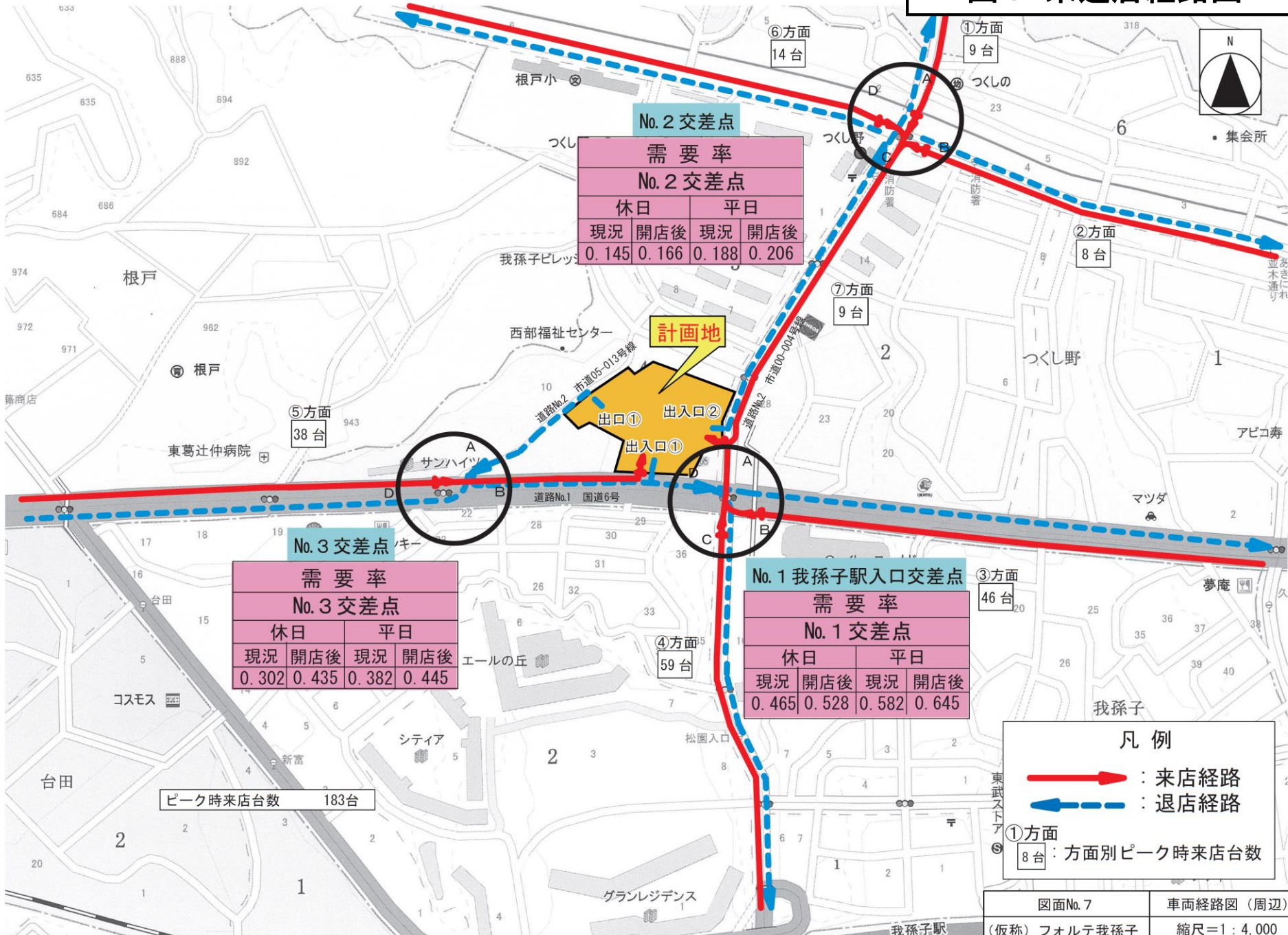
図3 建物配置図

 店舗建物	 荷さばき施設	 廃棄物保管施設	 駐輪場	 緑地	建物配置図
 歩行者道路	 来客用駐車場	 業務用駐車場	 店舗出入口		
 自転車経路	 来店経路	 退店経路	 荷さばき車両経路		



図面No. 4 配置図
 (仮称) フォルテ我孫子 縮尺=1:800

図4 来退店経路図



No. 2 交差点

需要率

No. 2 交差点

休日		平日	
現況	開店後	現況	開店後
0.145	0.166	0.188	0.206

No. 3 交差点

需要率

No. 3 交差点

休日		平日	
現況	開店後	現況	開店後
0.302	0.435	0.382	0.445

No. 1 我孫子駅入口交差点

需要率

No. 1 交差点

休日		平日	
現況	開店後	現況	開店後
0.465	0.528	0.582	0.645

ピーク時来店台数 183台

凡例

→ : 来店経路
← : 退店経路

①方面
8台 : 方面別ピーク時来店台数

図5 騒音発生予測地点及び発生源位置図

