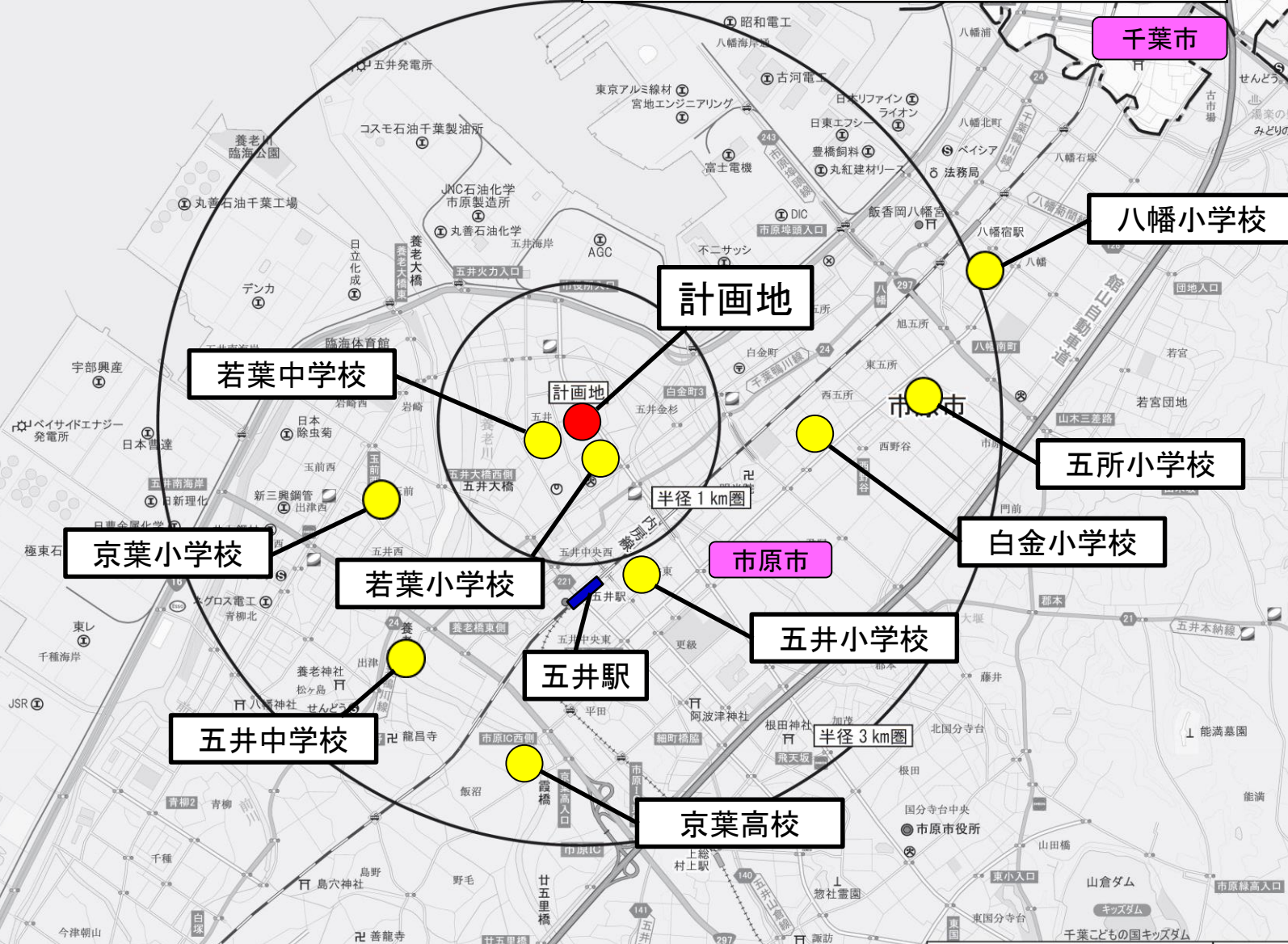


(仮称)クスリのアオキ五井中央店

図1 広域見取図



第二種住居地域

図2 周辺見取図



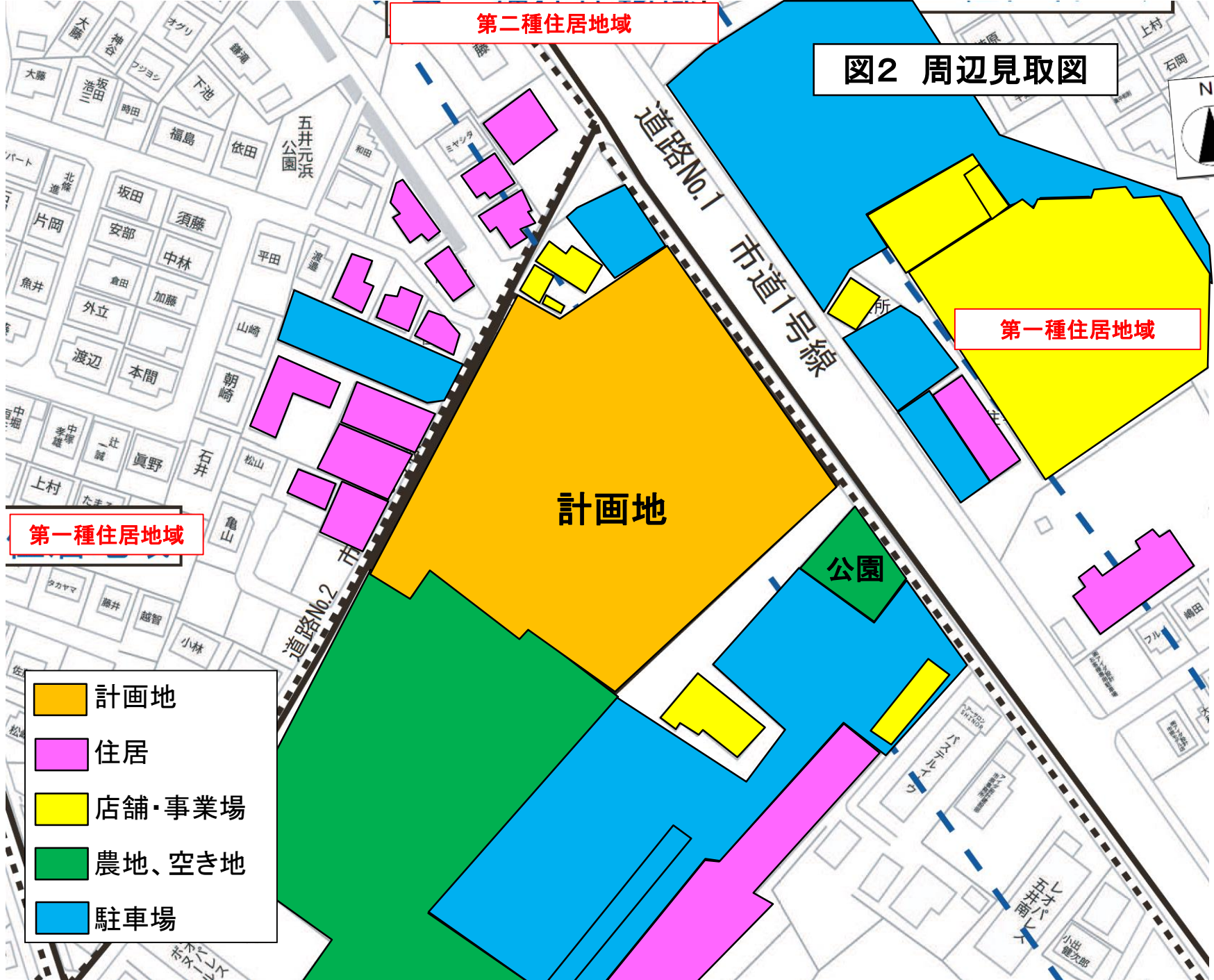
第一種住居地域

計画地

第一種住居地域

公園

- 計画地
- 住居
- 店舗・事業場
- 農地、空き地
- 駐車場



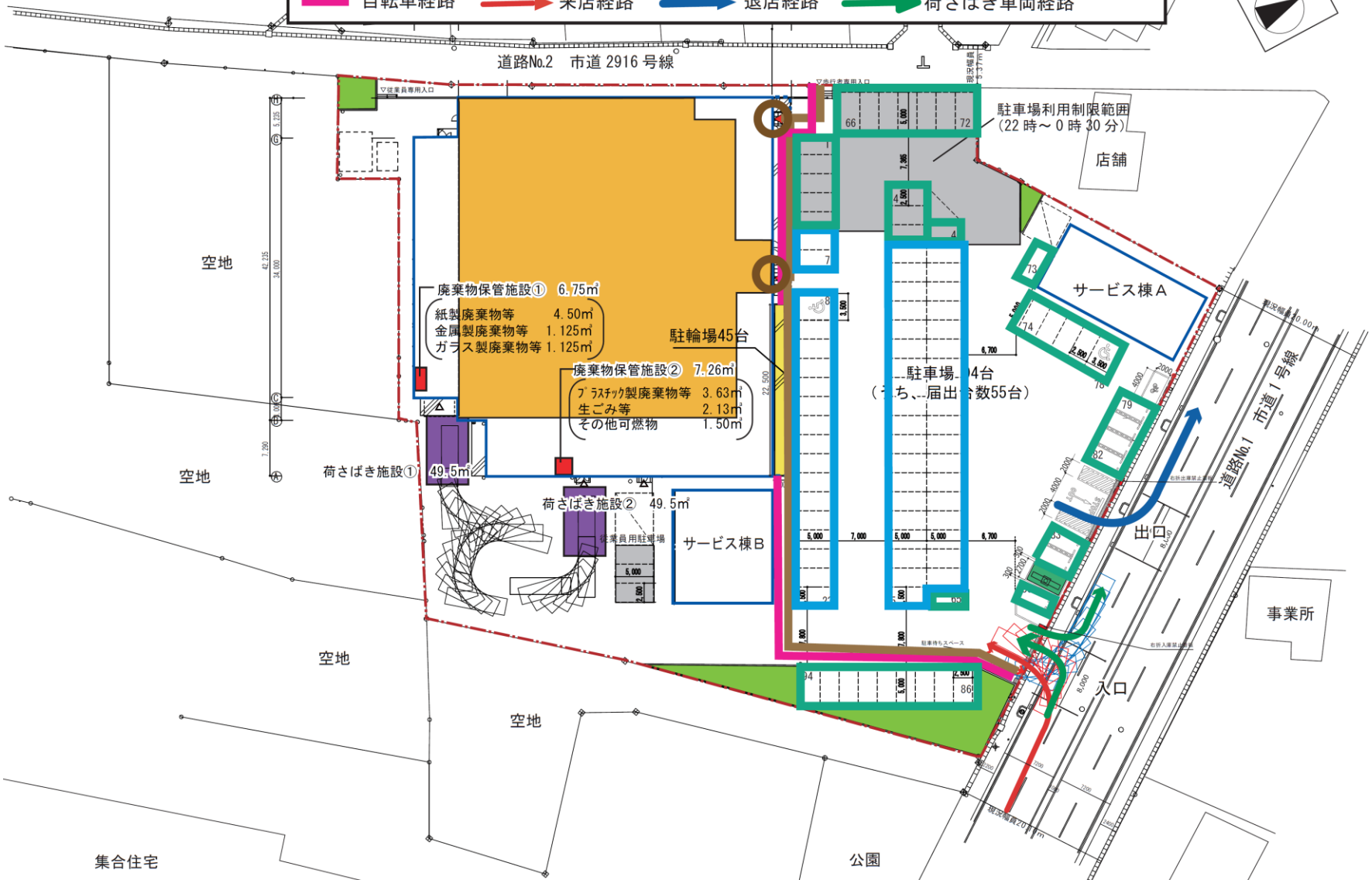


図3 建物配置図



図4 来退店経路図



	交差点需要率	
	現況	開店後
休日	0.303	0.329
平日	0.462	0.474

No. 3 交差点

	交差点需要率	
	現況	開店後
休日	0.477	0.487
平日	0.483	0.496

No. 2 交差点

	交差点需要率	
	現況	開店後
休日	0.548	0.576
平日	0.618	0.639

No. 1 若葉小学校前交差点

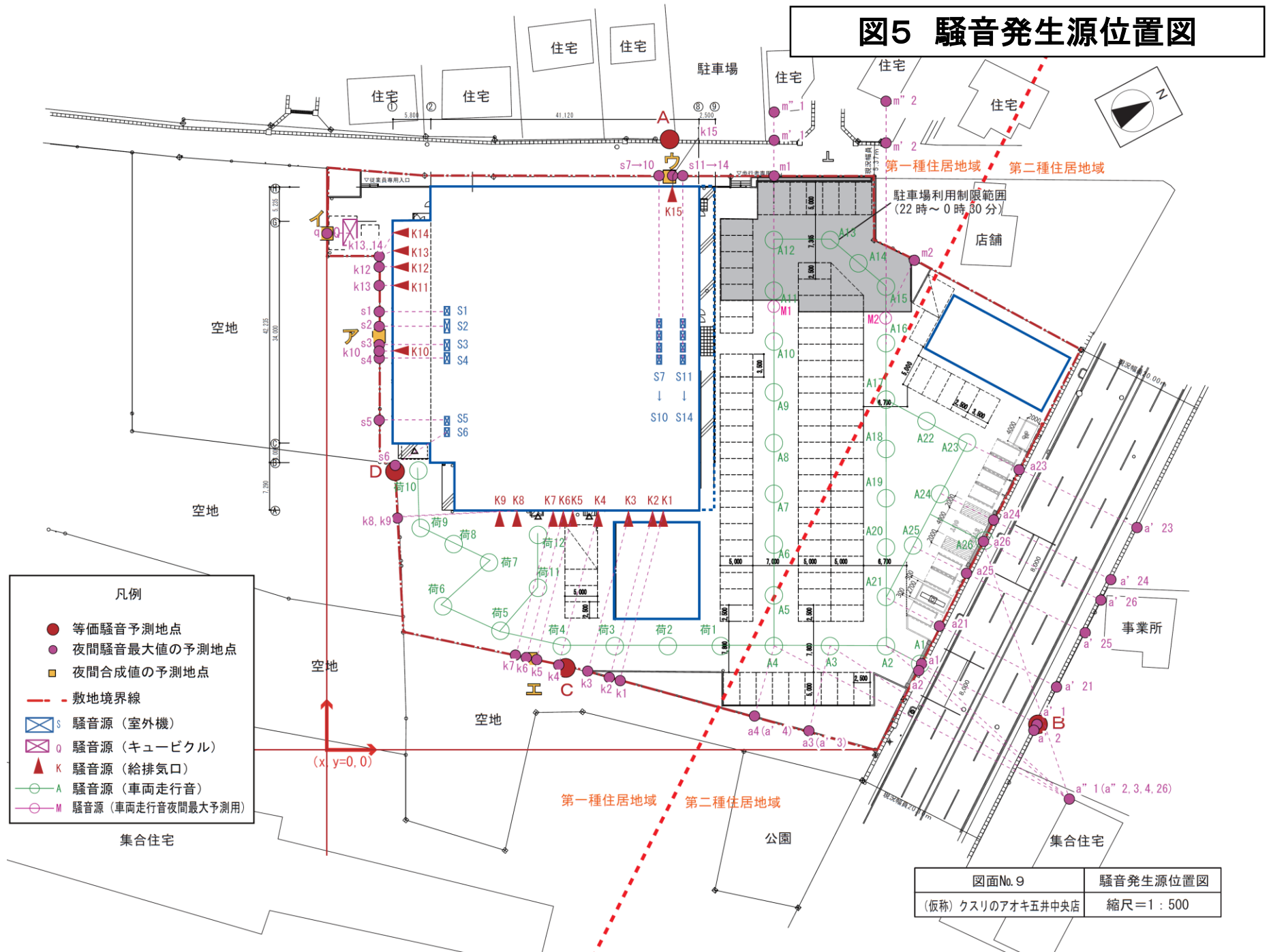
凡例

→ (Red arrow) : 来店経路

← (Blue dashed arrow) : 退店経路

ピーク時来店台数 84台

図5 騒音発生源位置図



- 凡例
- 等価騒音予測地点
 - 夜間騒音最大値の予測地点
 - 夜間合成値の予測地点
 - - - 敷地境界線
 - ⊠ S 騒音源 (室外機)
 - ⊠ Q 騒音源 (キュービクル)
 - ▲ K 騒音源 (給排気口)
 - A 騒音源 (車両走行音)
 - M 騒音源 (車両走行音夜間最大予測用)

図面No. 9	騒音発生源位置図
(仮称) クスリのアオキ五井中央店	縮尺=1:500