

# (仮称)流山おおたかの森S・C B43街区

## 図1 広域見取り図

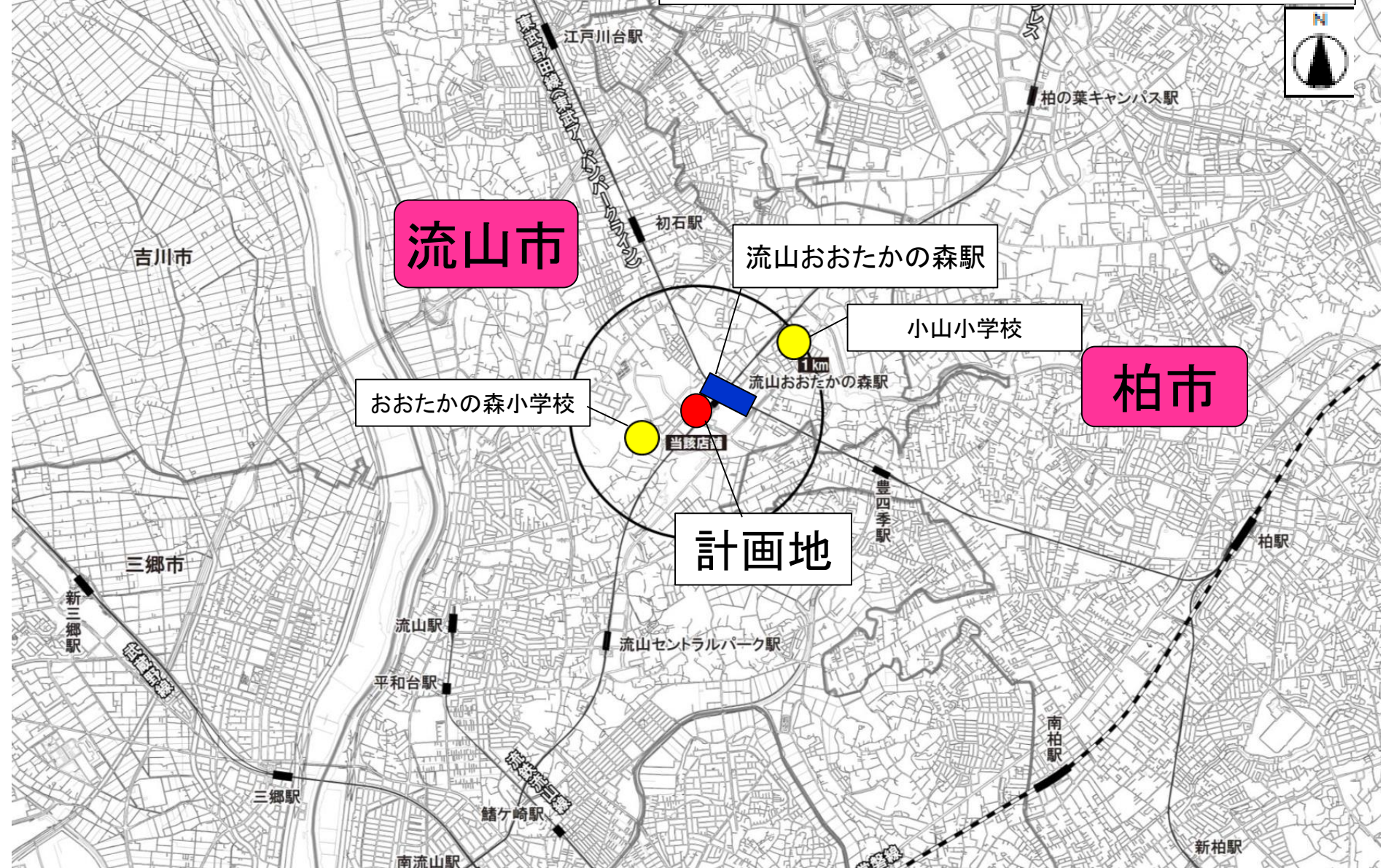


図2 周辺見取図

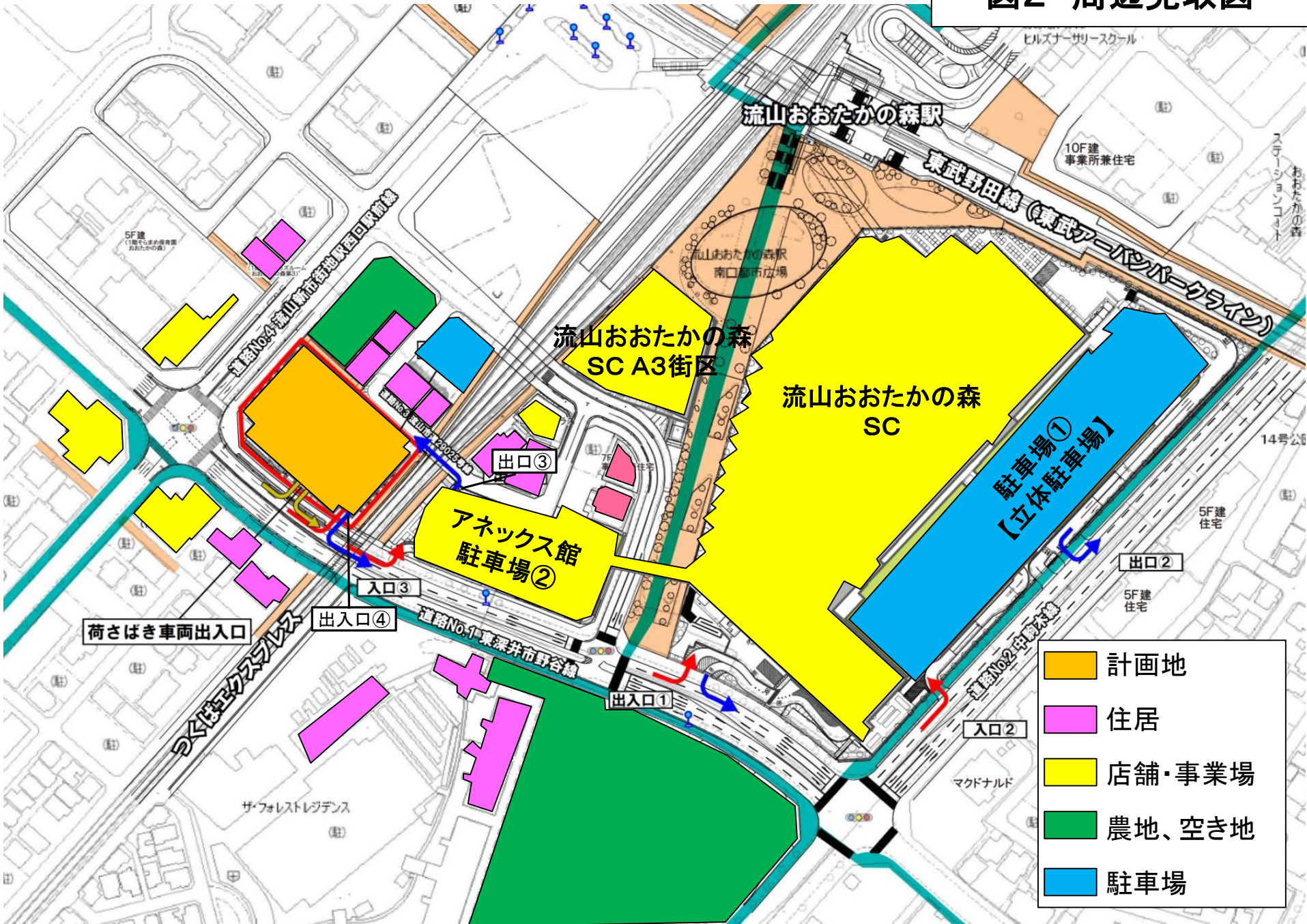


図3 建物配置図

- |         |         |
|---------|---------|
| 物販店舗    | 店舗入口    |
| 荷さばき施設  | 歩行者経路   |
| 廃棄物保管施設 | 自動車来店経路 |
| 駐輪場     | 自動車退店経路 |
| 緑地      | 荷さばき経路  |
|         | 自転車経路   |

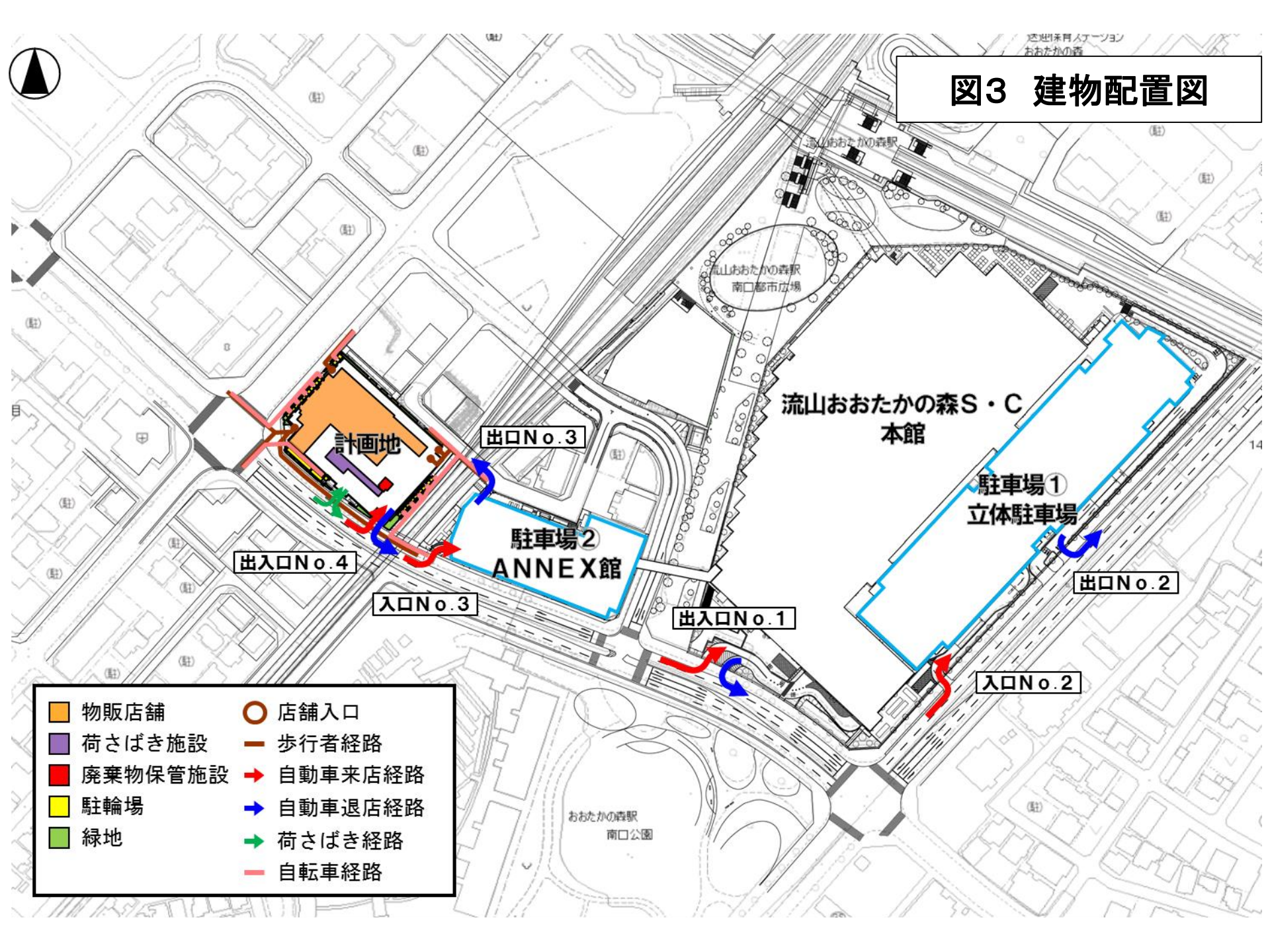
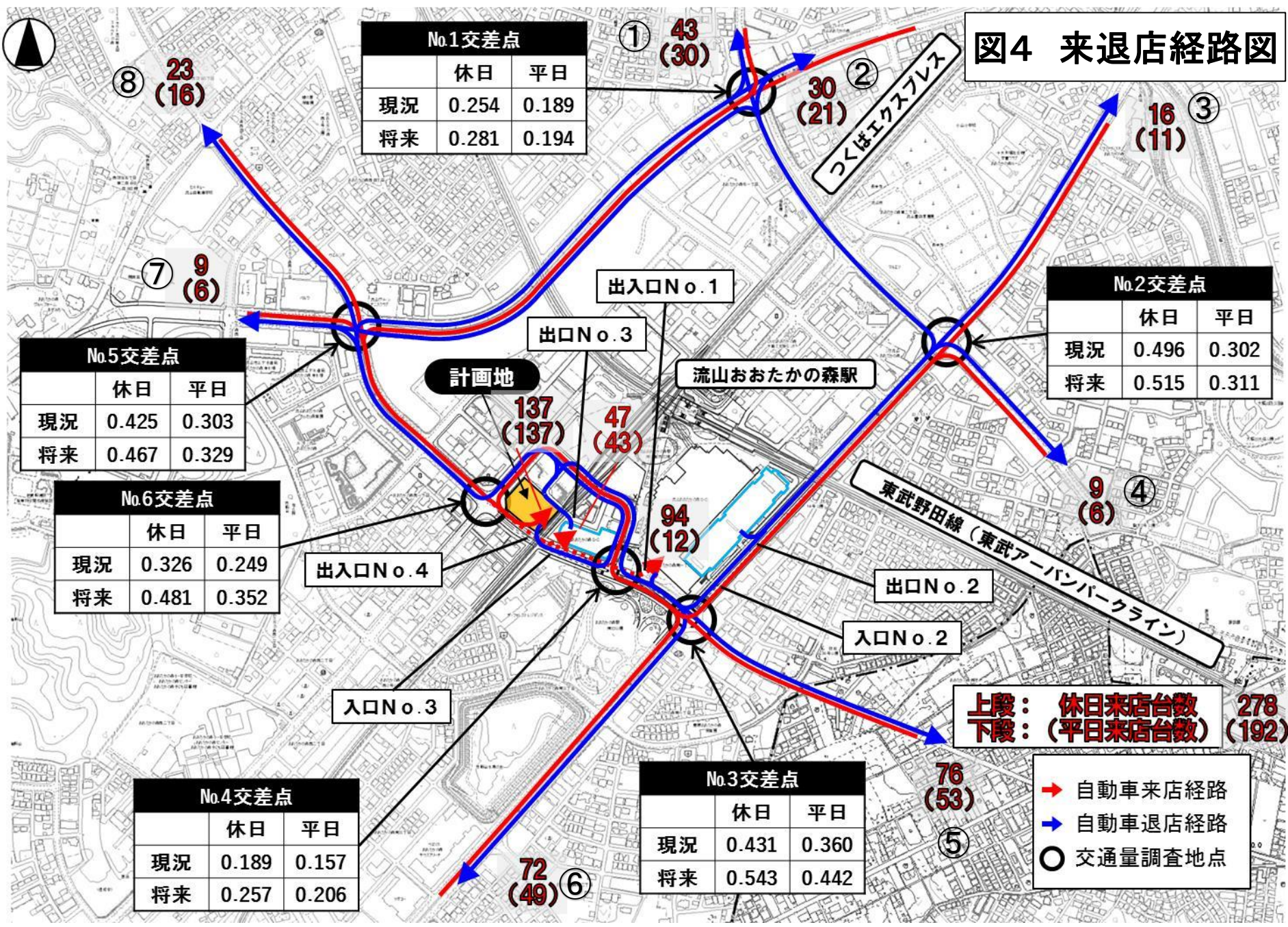


図4 来退店経路図



# 図5 騒音発生予測地点及び発生源位置図



凡 例					
	用途地域境界線		一般車走行車路		廃棄物収集作業音
	荷さばき走行車路		荷さばき車等後進ブザー音		荷さばき車等アイドリング音
	等価騒音予測地点		荷さばき車等ドア開閉音		荷さばき車走行音
	夜間最大騒音予測地点		荷さばき車走行音		荷さばき荷おろし音(床面)
	駐車場出入口		荷さばき荷おろし音(リフト昇降)		

第一種中高層住居専用地域

※この地図は、流山市都市計画情報、都市計画基本図(令和元年9月更新)を掲載。