

(仮称)流山市向小金一丁目商業施設設計画

図1 広域見取図



図2 周辺見取図

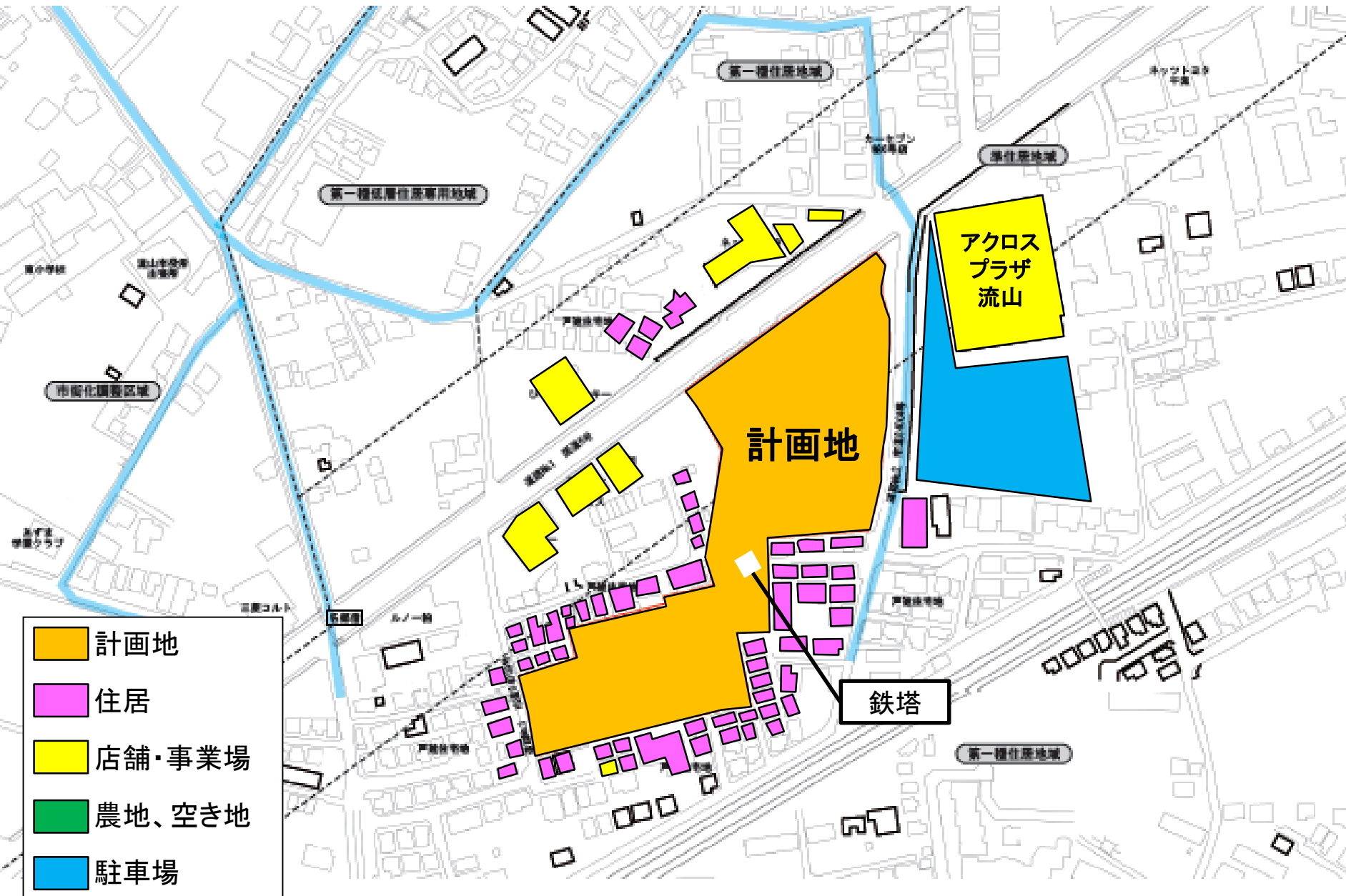
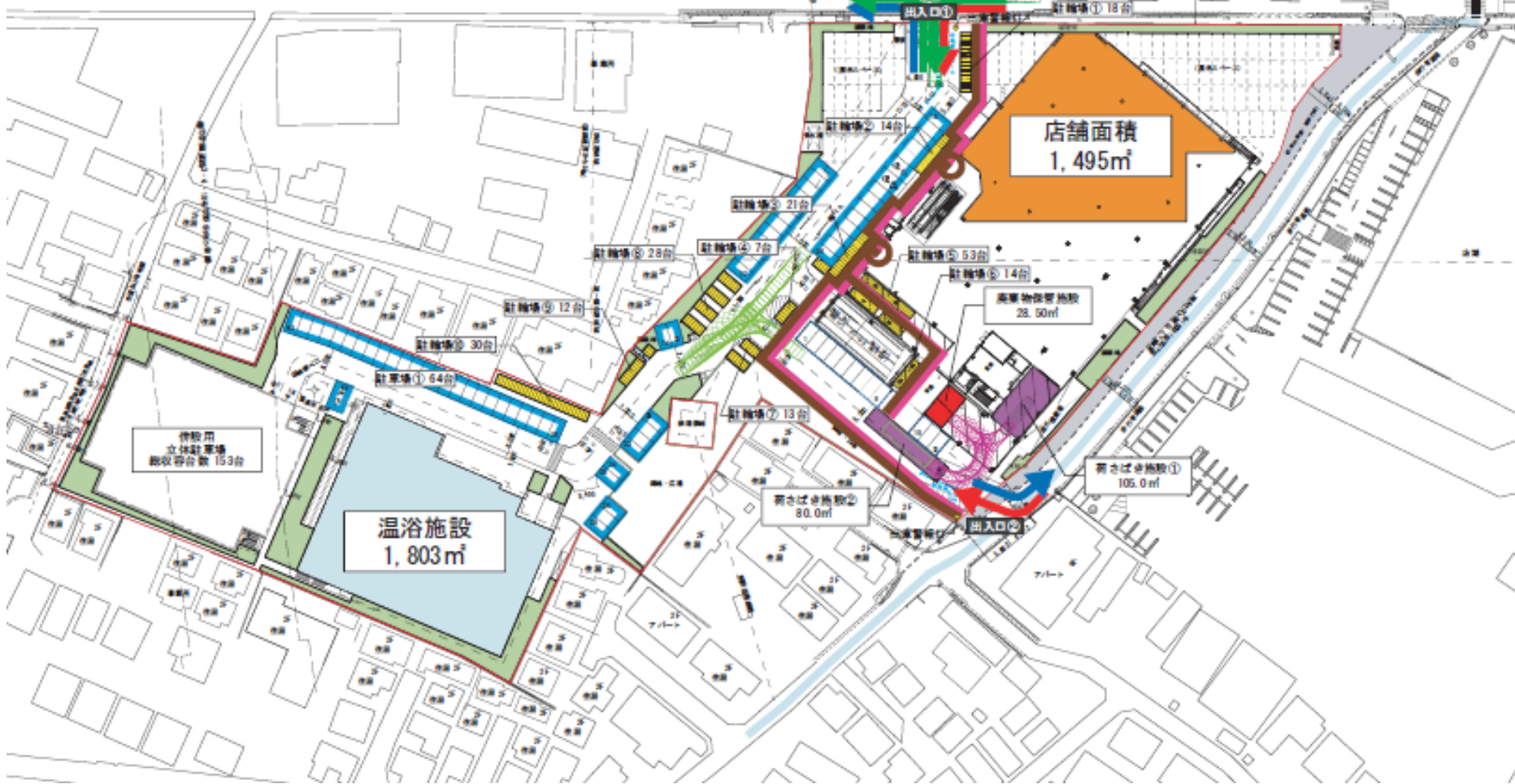


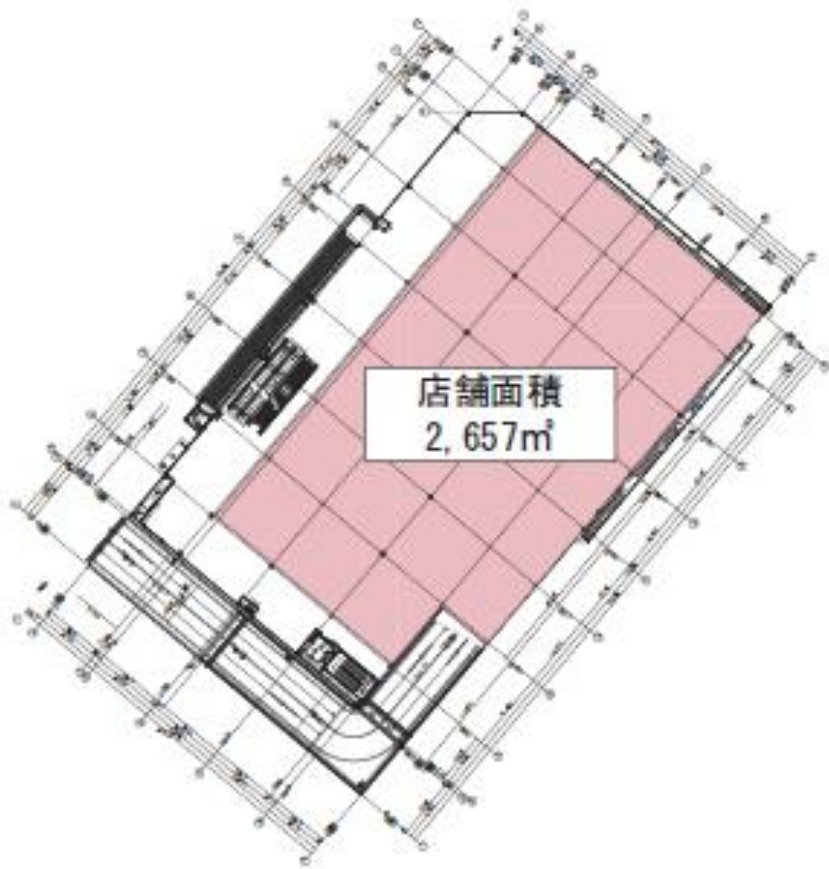
図3 建物配置図

- | | | |
|---------|--------|-------|
| 店舗面積 | 緑地 | 来店経路 |
| 荷捌き施設 | 来客用駐車場 | 退店経路 |
| 廃棄物保管施設 | 歩行者経路 | 荷/廃経路 |
| 駐輪場 | 自転車経路 | 店舗入口 |

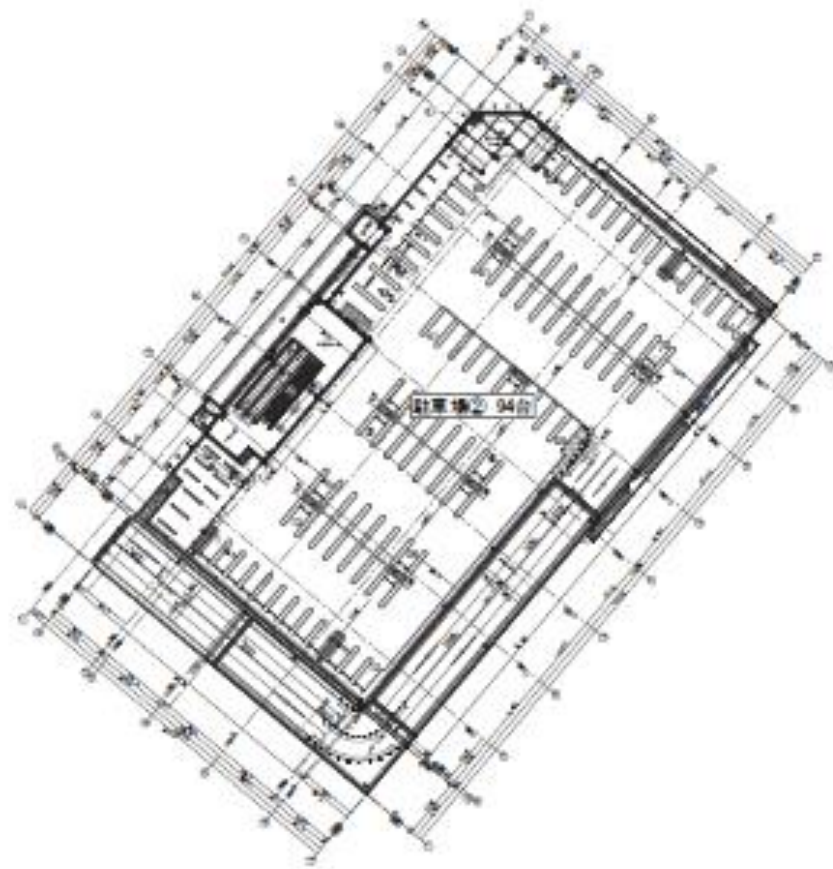


【通学路】
 廣山市立東小学校

图4 2階、R階平面図

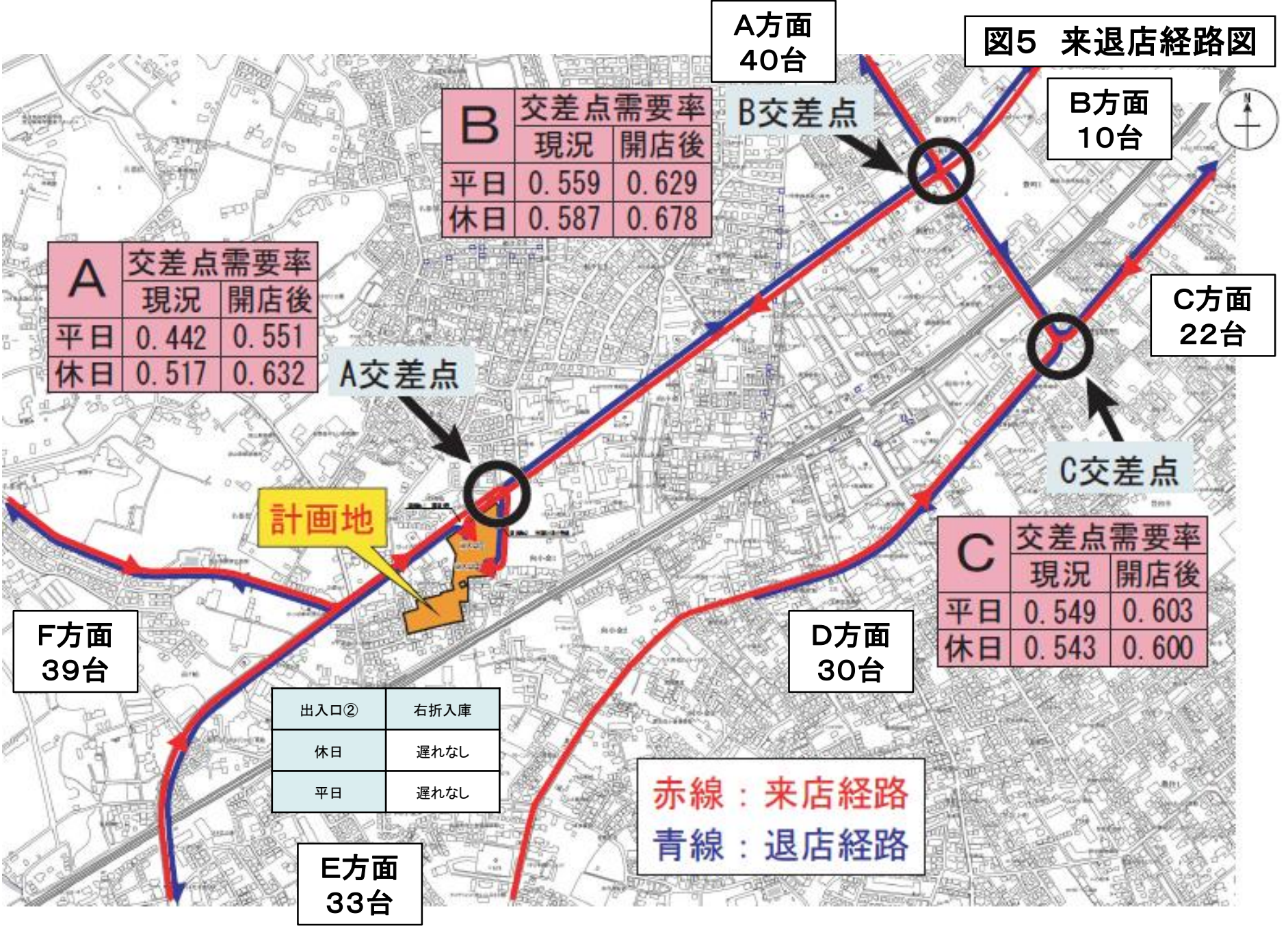


2階平面図



R階平面図

図5 来退店経路図



B 交差点需要率

| | 現況 | 開店後 |
|----|-------|-------|
| 平日 | 0.559 | 0.629 |
| 休日 | 0.587 | 0.678 |

A 交差点需要率

| | 現況 | 開店後 |
|----|-------|-------|
| 平日 | 0.442 | 0.551 |
| 休日 | 0.517 | 0.632 |

C 交差点需要率

| | 現況 | 開店後 |
|----|-------|-------|
| 平日 | 0.549 | 0.603 |
| 休日 | 0.543 | 0.600 |

| | |
|------|------|
| 出入口② | 右折入庫 |
| 休日 | 遅れなし |
| 平日 | 遅れなし |

赤線：来店経路
青線：退店経路

E方面
33台

F方面
39台

D方面
30台

C方面
22台

B方面
10台

A方面
40台

図7 騒音発生予測地点位置図(2階)

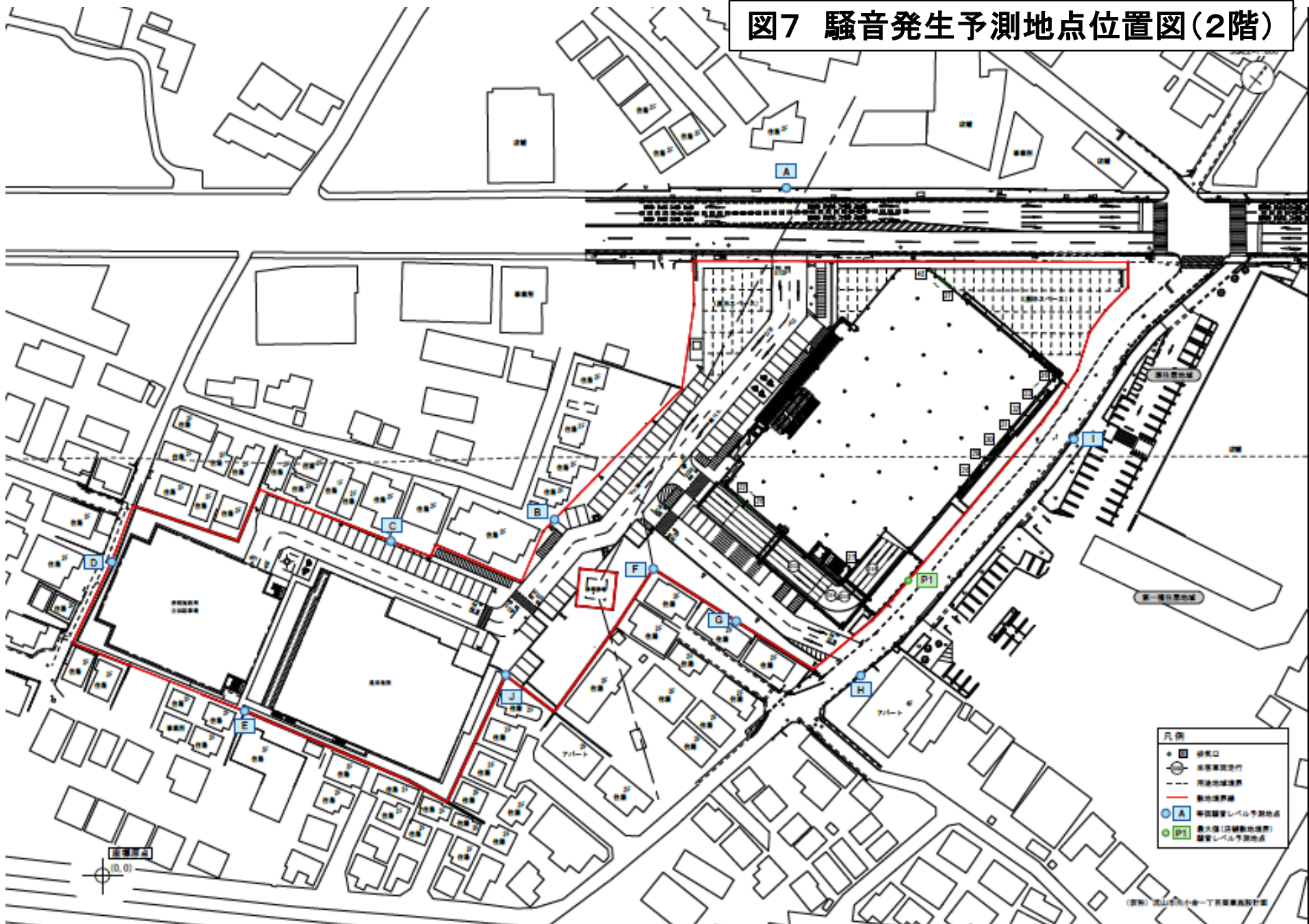


図8 騒音発生予測地点位置図(R階)

