

(仮称)クスリのアオキ南増尾店

図1 広域見取図

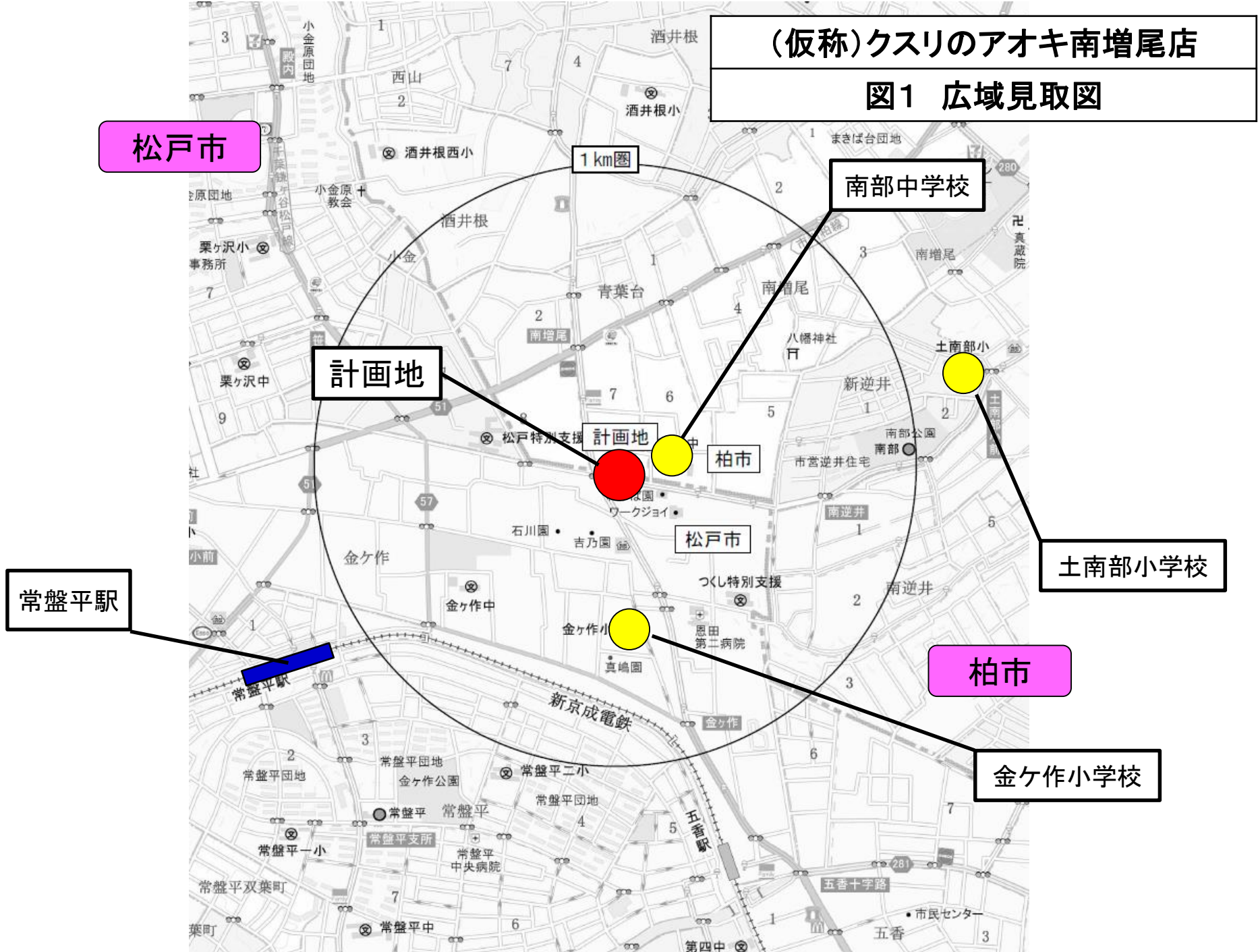
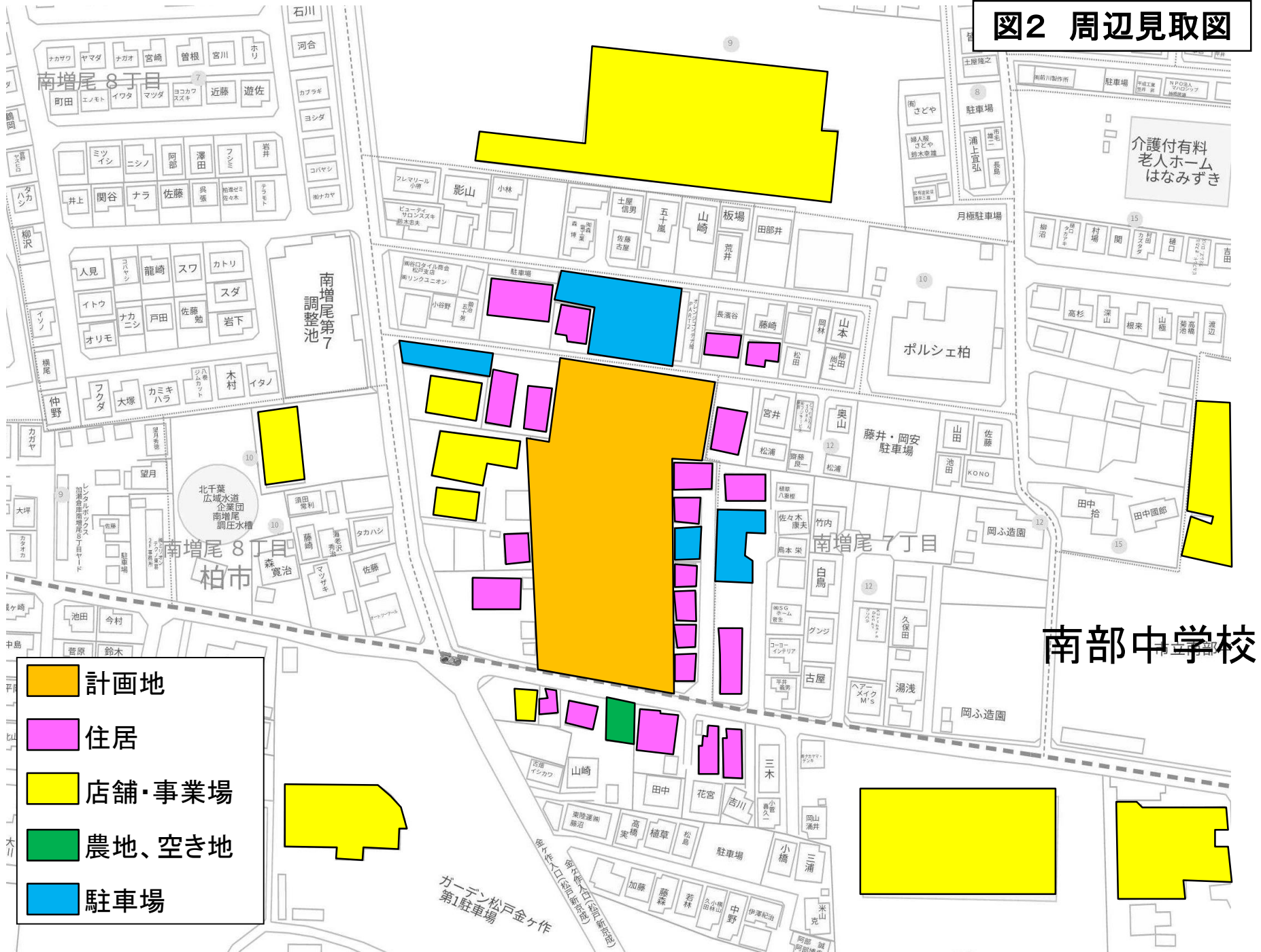


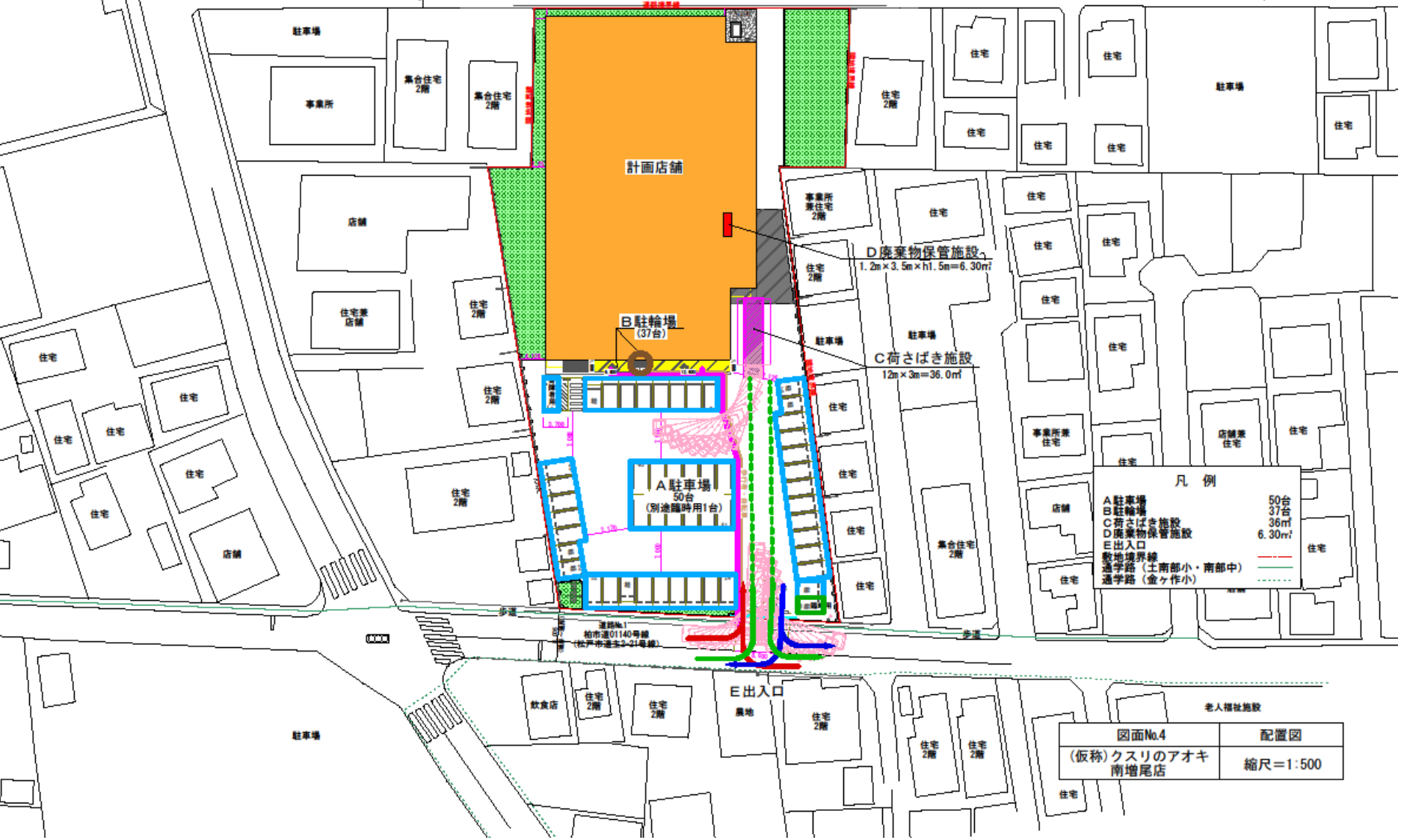
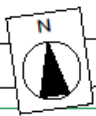
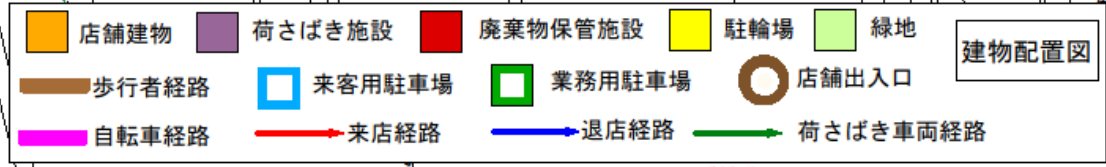
図2 周辺見取図



- 計画地
- 住居
- 店舗・事業場
- 農地、空き地
- 駐車場

南部中学校

図3 建物配置図



凡例

A駐車場	50台
B駐輪場	37台
C荷さばき施設	36m ²
D廃棄物保管施設	6.30m ²
E出入口	
敷地境界線	---
通学路 (土南部小・南部中)	---
通学路 (金ヶ作小)	---

図面No.4	配置図
(仮称)クスリのアオキ 南増尾店	縮尺=1:500

図4 来退店経路図

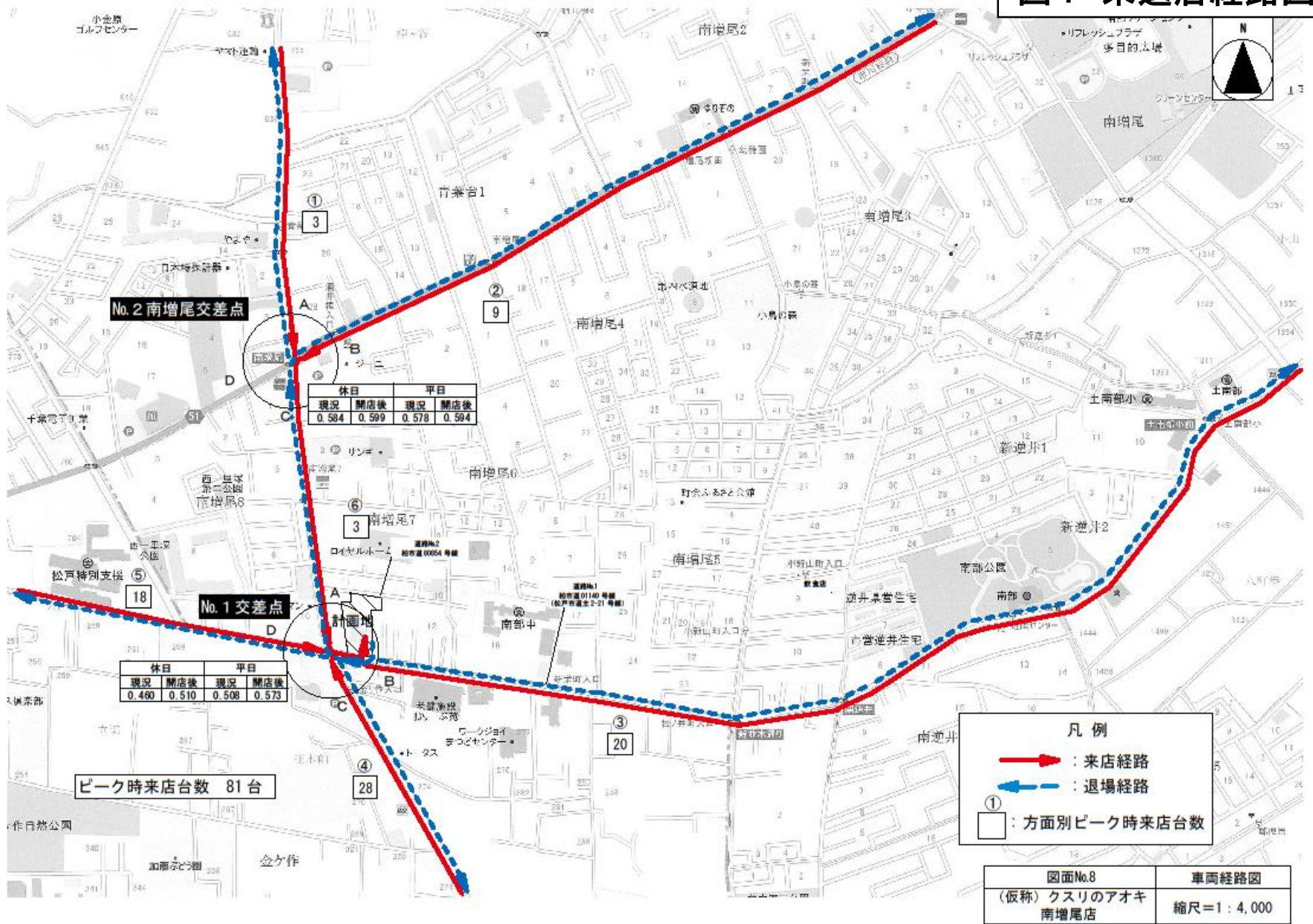
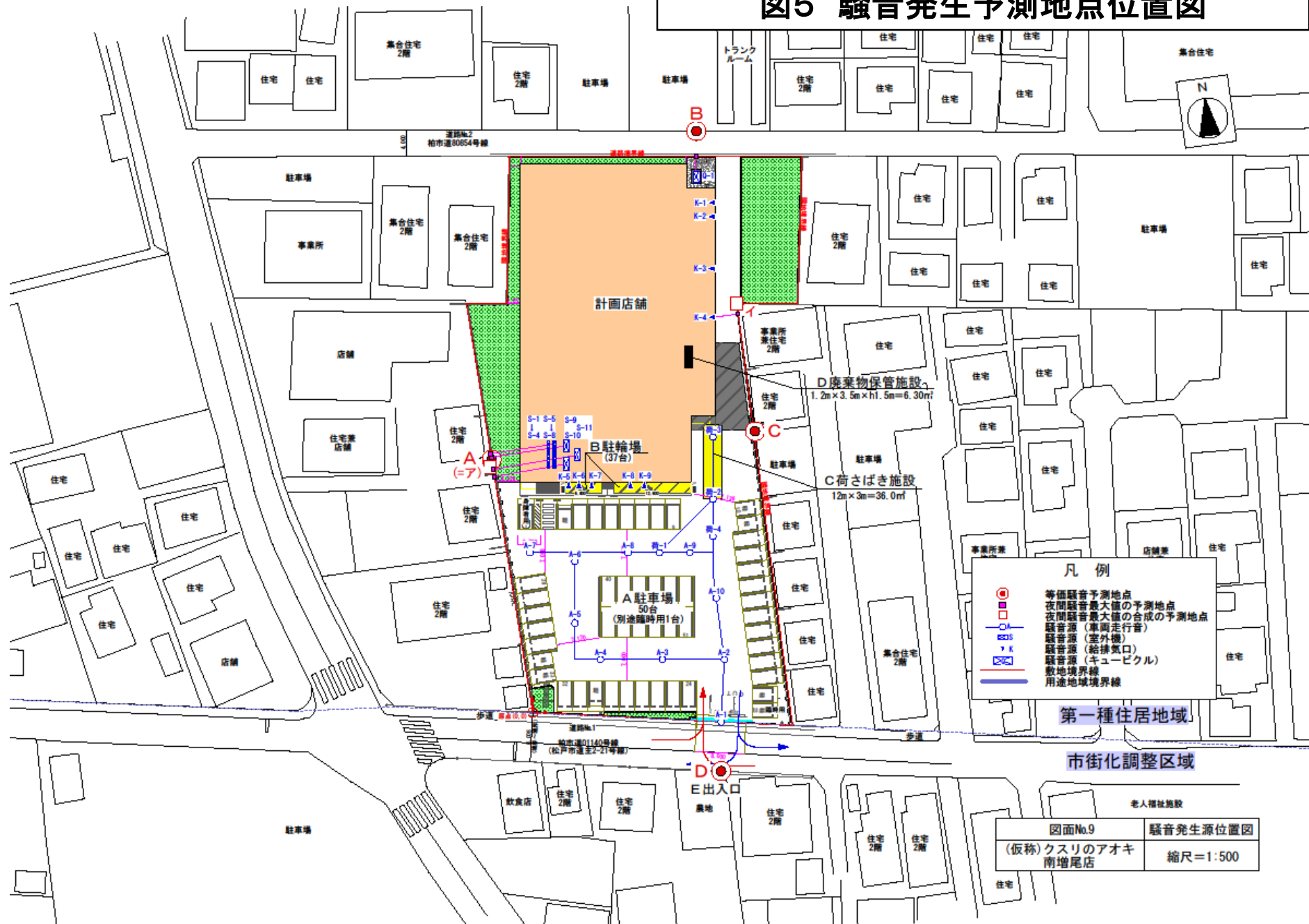


図5 騒音発生予測地点位置図



- 凡例**
- 等価騒音予測地点
 - 夜間騒音最大値の予測地点
 - 夜間騒音最大値の合成の予測地点
 - 騒音源 (車両走行音)
 - 騒音源 (室外機)
 - 騒音源 (給排気口)
 - 騒音源 (キュービクル)
 - 敷地境界線
 - 用途地域境界線

第一種住居地域
市街化調整区域

図面No.9	騒音発生源位置図
(仮称)クスリのアオキ南増尾店	縮尺=1:500

老人福祉施設