

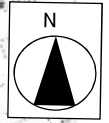
(仮称)ゆりまち袖ヶ浦駅前モール

図1 広域見取図



図面 No. 1	広域図
(仮称)ゆりまち袖ヶ浦駅前モール	縮尺=1:10,000

図2 周辺見取図



- 計画地
- 住居等
- 店舗、事業所
- 駐車場
- 空地・広場

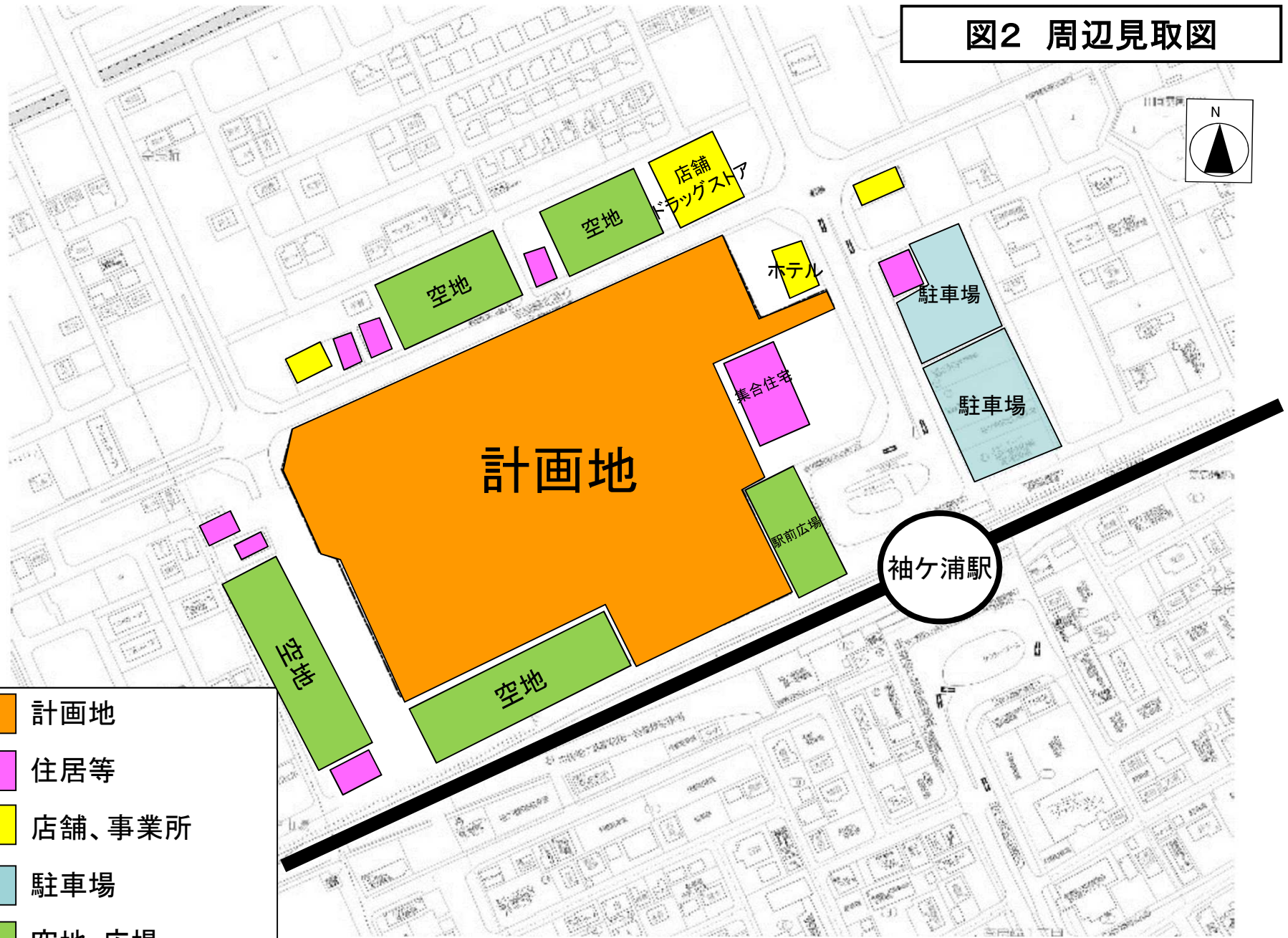


図3 建物配置図

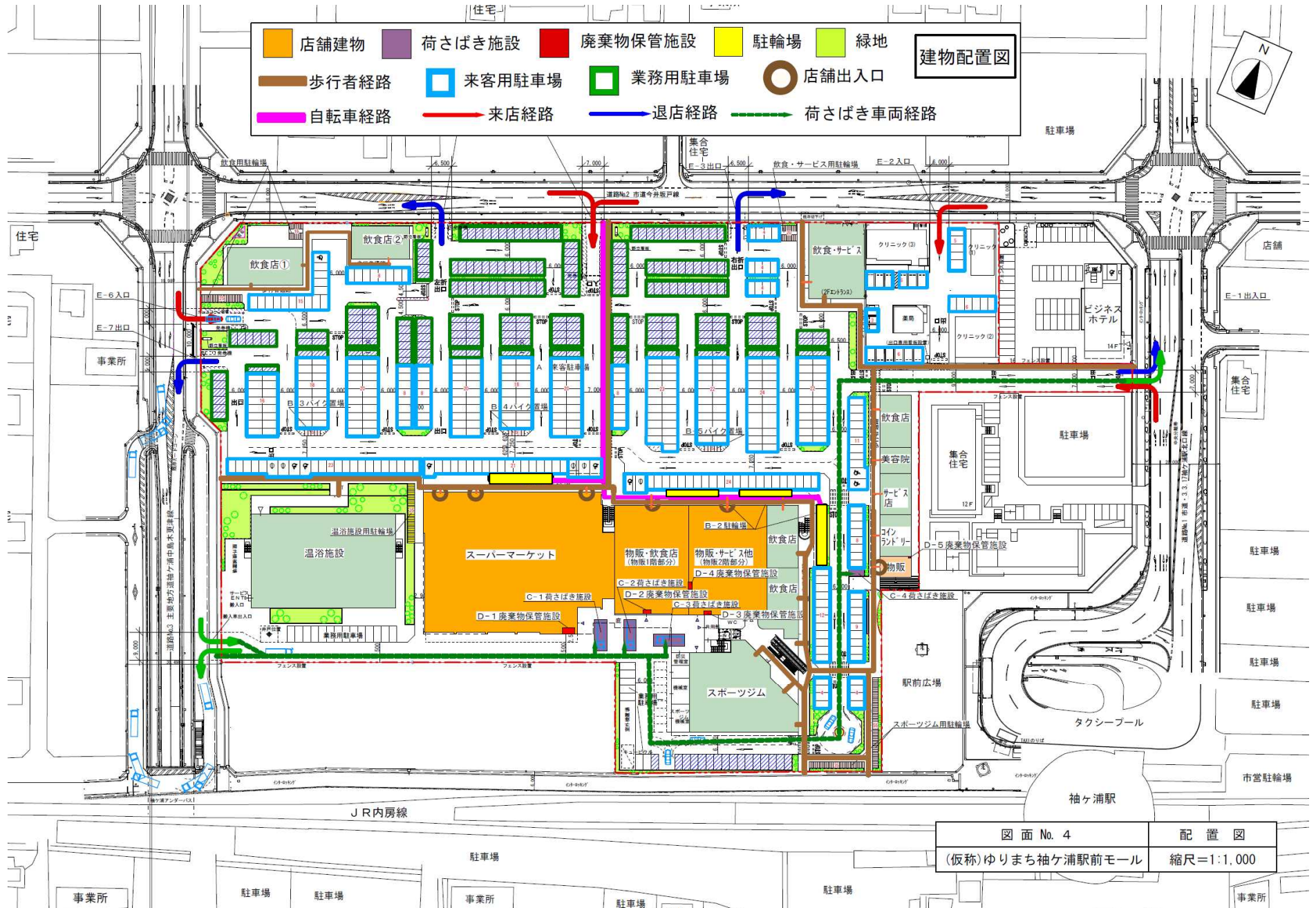
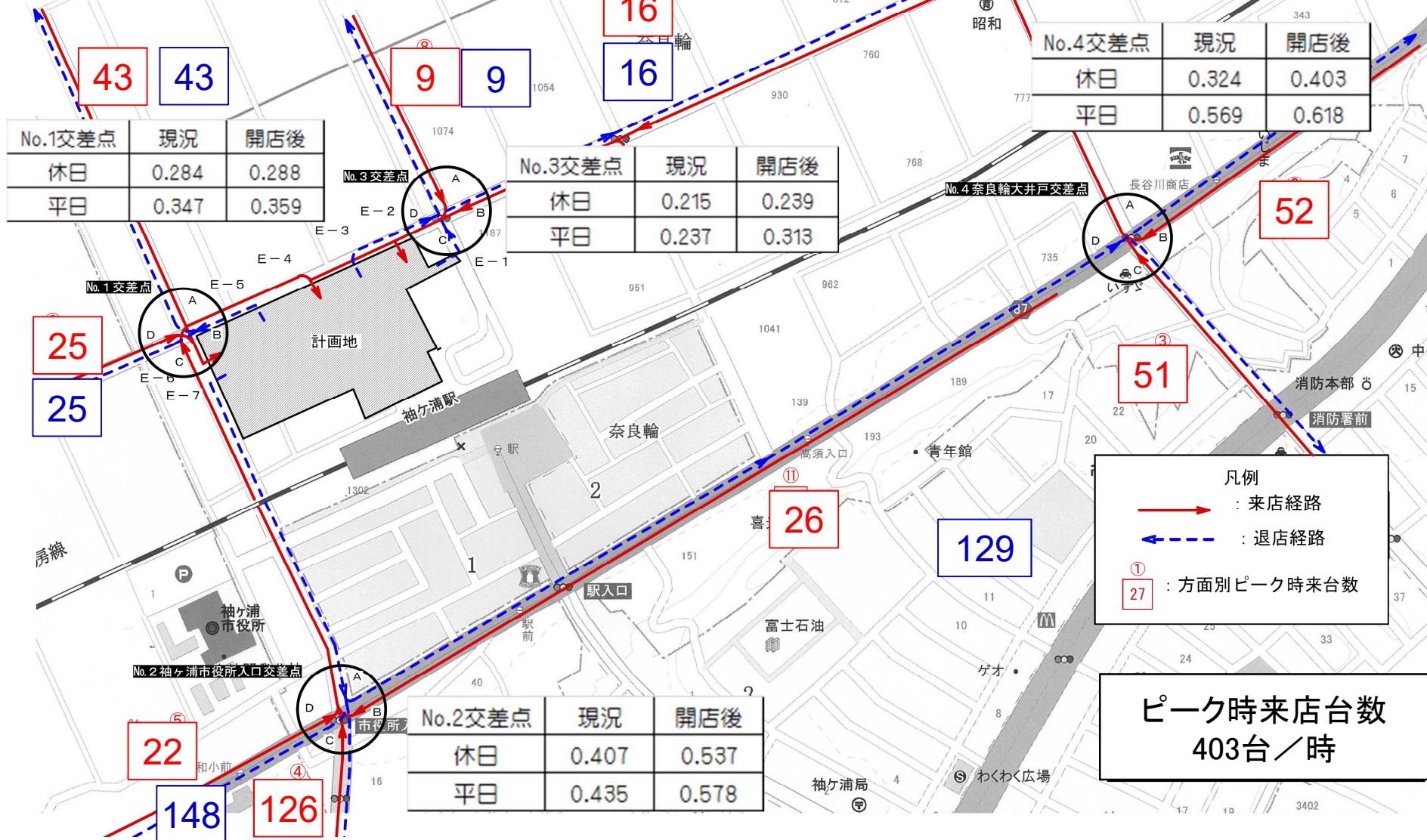


図4 来退店経路図

出入口遅れ評価	平日	休日
右折入庫(E-4)	非常に小	遅れなし
右折出庫(E-3)	平均	小



No.1交差点	現況	開店後
休日	0.284	0.288
平日	0.347	0.359

No.3交差点	現況	開店後
休日	0.215	0.239
平日	0.237	0.313

No.4交差点	現況	開店後
休日	0.324	0.403
平日	0.569	0.618

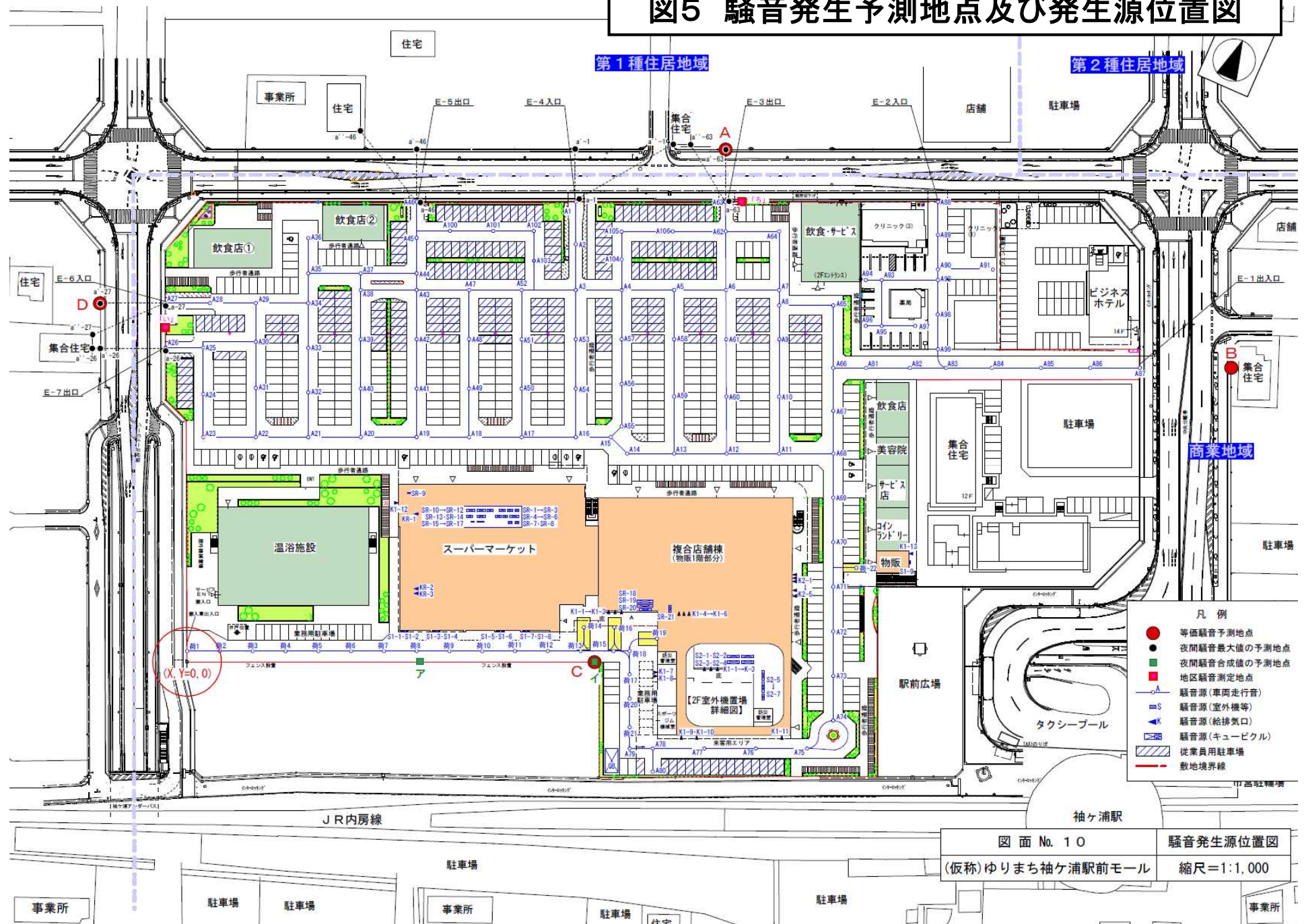
No.2交差点	現況	開店後
休日	0.407	0.537
平日	0.435	0.578

凡例

- (Red arrow) : 来店経路 (Delivery route)
- ← (Blue dashed arrow) : 退店経路 (Pickup route)
- ① (Number in box) : 方面別ピーク時来店台数 (Peak hour delivery count by direction)

ピーク時来店台数
403台/時

図5 騒音発生予測地点及び発生源位置図



図面 No. 10 騒音発生源位置図
(仮称)ゆりまち袖ヶ浦駅前モール 縮尺=1:1,000