

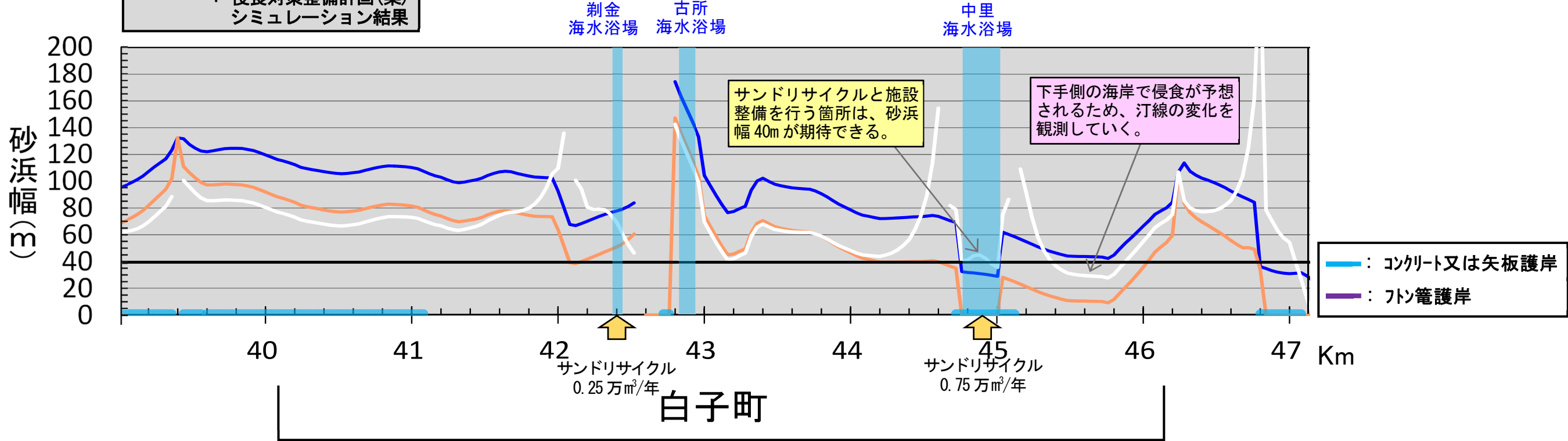
九十九里浜侵食対策計画(案) (平成30年1月15日提案) 白子町



- 凡例
- (赤線): 対策なしの30年後の汀線
 - (黒線): 侵食対策整備計画(案)シミュレーション結果の30年後の汀線
 - - - (赤線): 市町村境界
 - 後退限界
 - (青線): 堤防・護岸 (大型フトン籠含む)
 - (黄線): 駐車場・道路
 - (緑線): 砂丘堤(津波堤)のり先
 - (紫線): 保安林区域との境界

- (青線): 現況
- (赤線): 対策なし
- (黒線): 侵食対策整備計画(案)シミュレーション結果

(施設整備に伴う初期サンドリサイクル)
 中里海水浴場へ2万m³
 剃金海水浴場へ2万m³

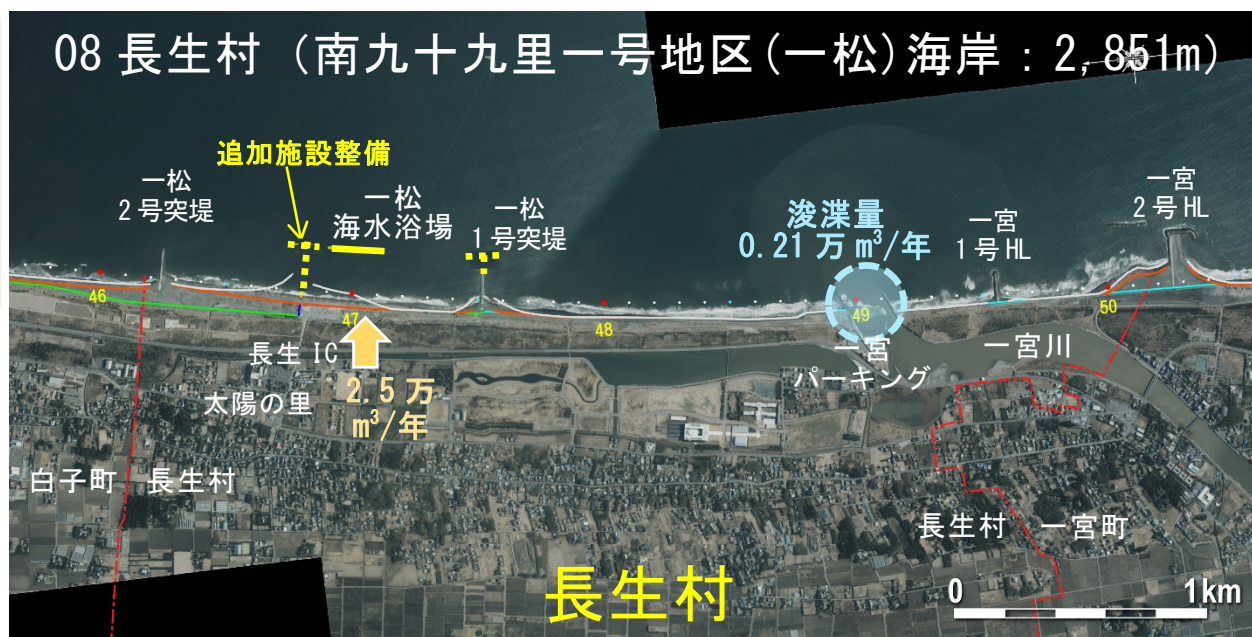


サンドリサイクルと施設整備を行う箇所は、砂浜幅40mが期待できる。

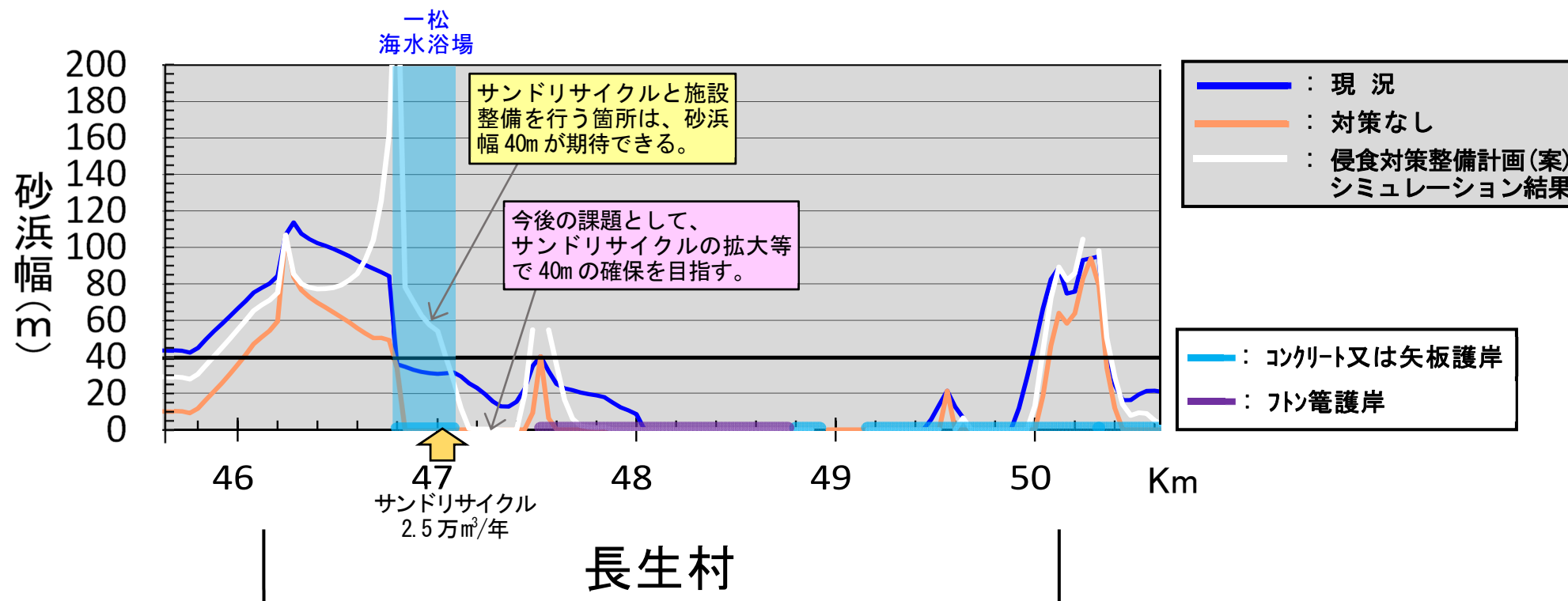
下手側の海岸で侵食が予想されるため、汀線の変化を観測していく。

九十九里浜侵食対策計画(案) (平成30年1月15日提案) 長生村

- 凡例
- : 対策なしの30年後の汀線
 - : 侵食対策整備計画(案)シミュレーション結果の30年後の汀線
 - · - ·: 市町村境界
 - 後退限界
 - : 堤防・護岸 (大型フトン籠含む)
 - : 駐車場・道路
 - : 砂丘堤(津波堤)のり先
 - : 保安林区域との境界



(施設整備に伴う初期サンドリサイクル)
一松海水浴場へ2万m³



九十九里浜侵食対策計画(案) (平成30年1月15日提案) 一宮町

