

#### (8)神崎川・二重川・法目川・野口川・七次川

改修断面は，川幅 20m 未満の小断面であることから，高水敷は設けず単断面とし，法勾配 1:2 の土羽断面を基本とします。護岸は橋梁等の構造物の付近など最小限にとどめるとともに，動植物の生息に配慮し自然素材を用い自然な水際になるようにします。

施行区間は，水田の中を流れる小川の風情を大切にし，法面を緑化するとともに，常時水の流れる部分に変化を持たせるように配慮します。

##### 神崎川

- ・ 施行区間 二重川合流点～白井市木戸前
- ・ 延 長 L=6,370m
- ・ 整備内容 築堤工，掘削工，河道拡幅

##### 二重川

- ・ 施行区間 神崎川合流点～井草排水路合流点
- ・ 延 長 L=6,430m
- ・ 整備内容 築堤工，掘削工，河道拡幅

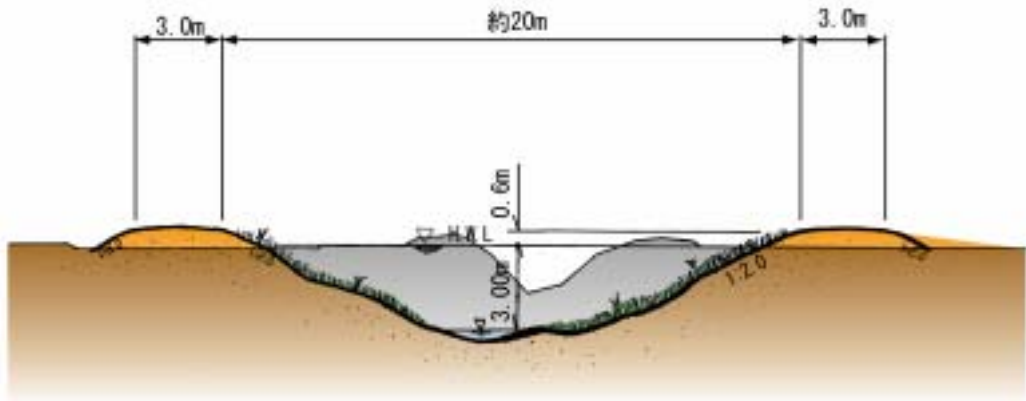
##### 法目川

- ・ 施行区間 神崎川合流点～白井市法目
- ・ 延 長 L=740m
- ・ 整備内容 築堤工，掘削工，河道拡幅

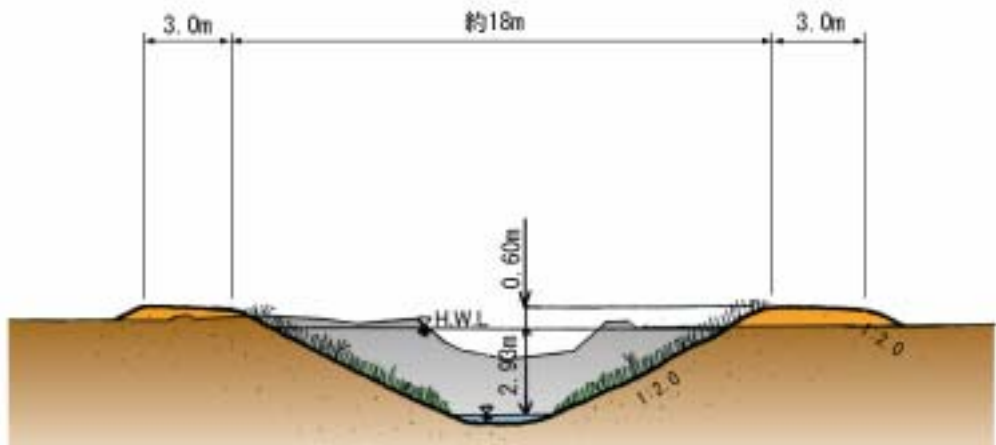
##### 七次川

- ・ 施行区間 神崎川合流点～白井市七次
- ・ 延 長 L=300m
- ・ 整備内容 築堤工，掘削工，河道拡幅

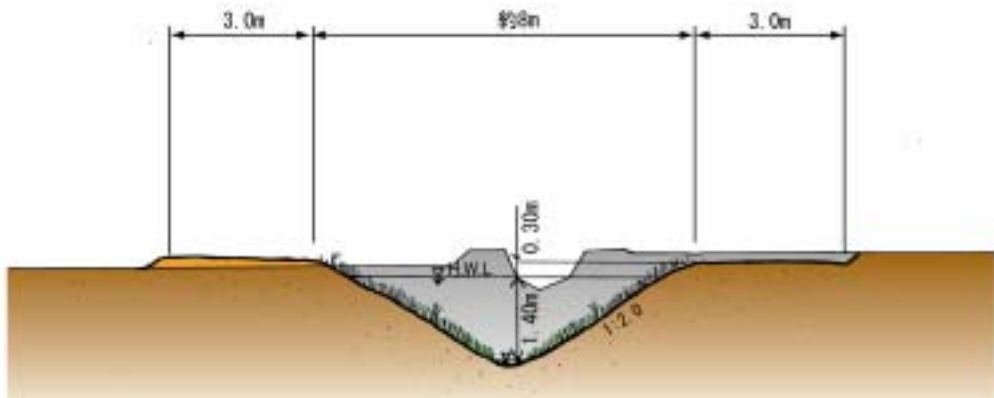
二重川合流点～河原子橋下流（神崎川）



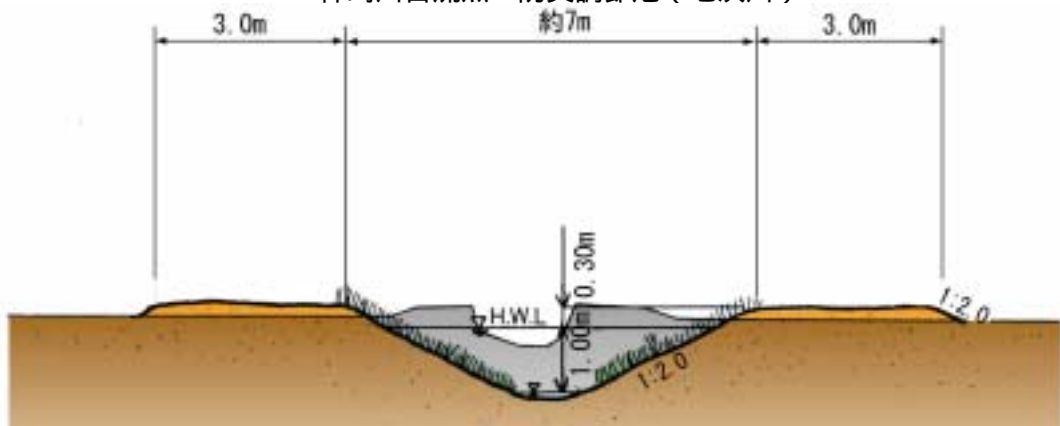
神崎川合流点～法目川合流点（二重川）

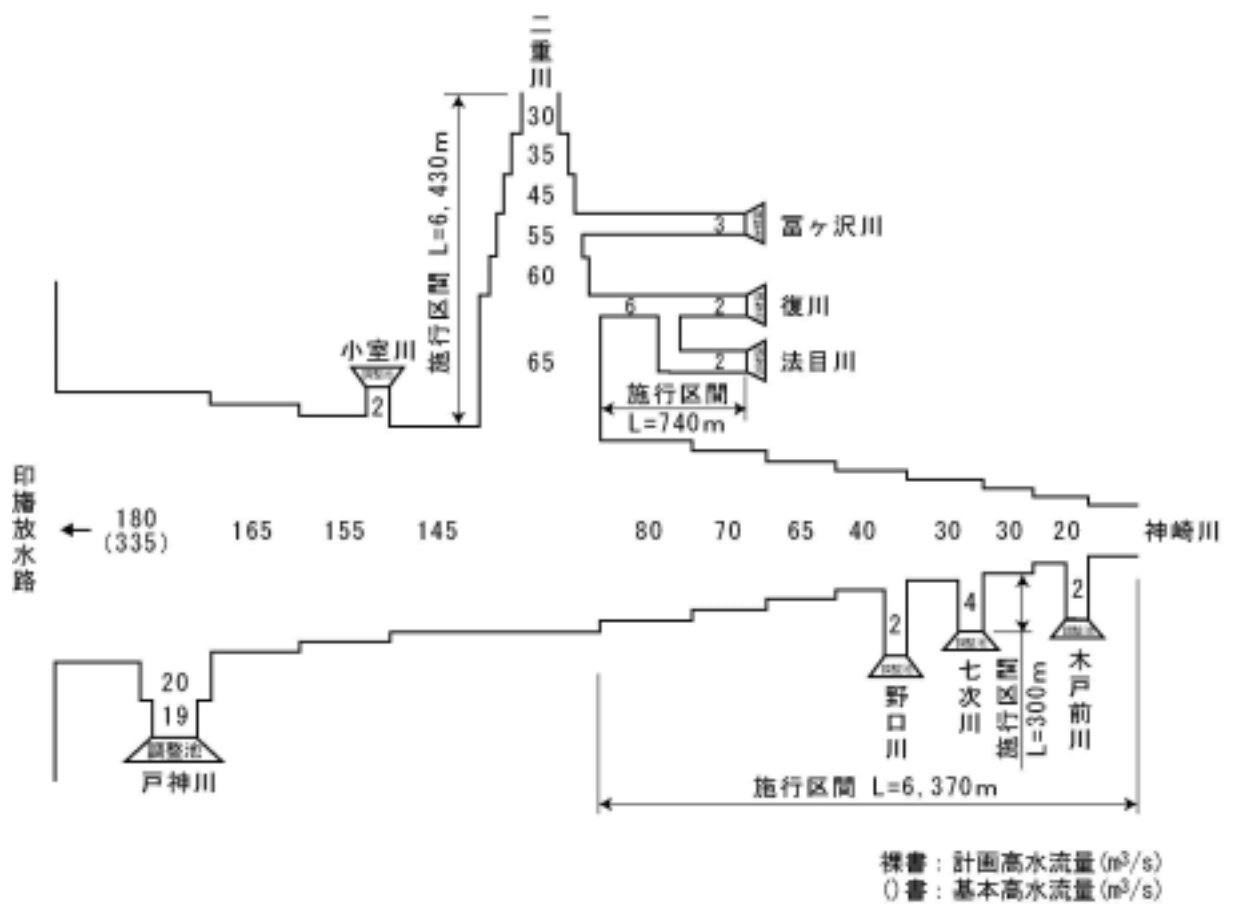


二重川合流点～防災調節池（法目川）



神崎川合流点～防災調節池（七次川）





流量配分図

