

(4)大堀川

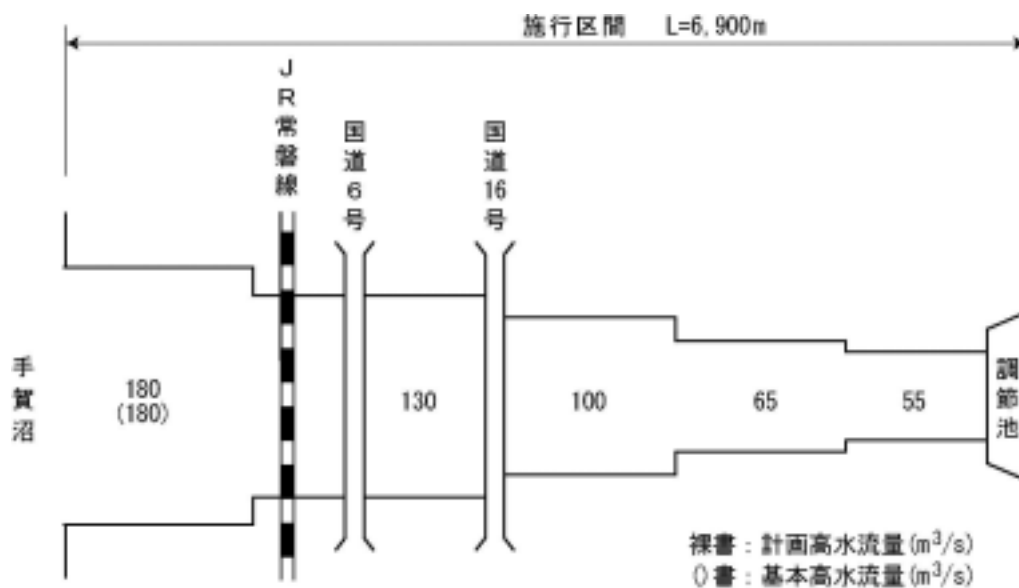
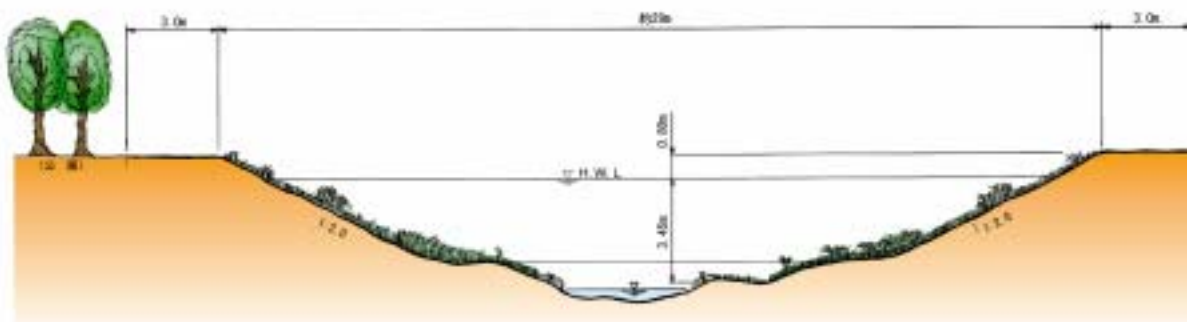
改修断面は、法勾配 1:2 の土羽断面を基本とし、護岸は橋梁・堰等の構造物の付近など最小限にとどめるとともに、動植物の生息に配慮し自然素材を用い自然な水際になるようにします。

大堀川は柏市の住宅街を流れており、沿川に公園等が整備され地域住民の憩いの場となっていることから、開放的な景観、川への近づきやすさ、散策のしやすさに配慮し、既存の公園等との連携を図った整備を行います。

大堀川

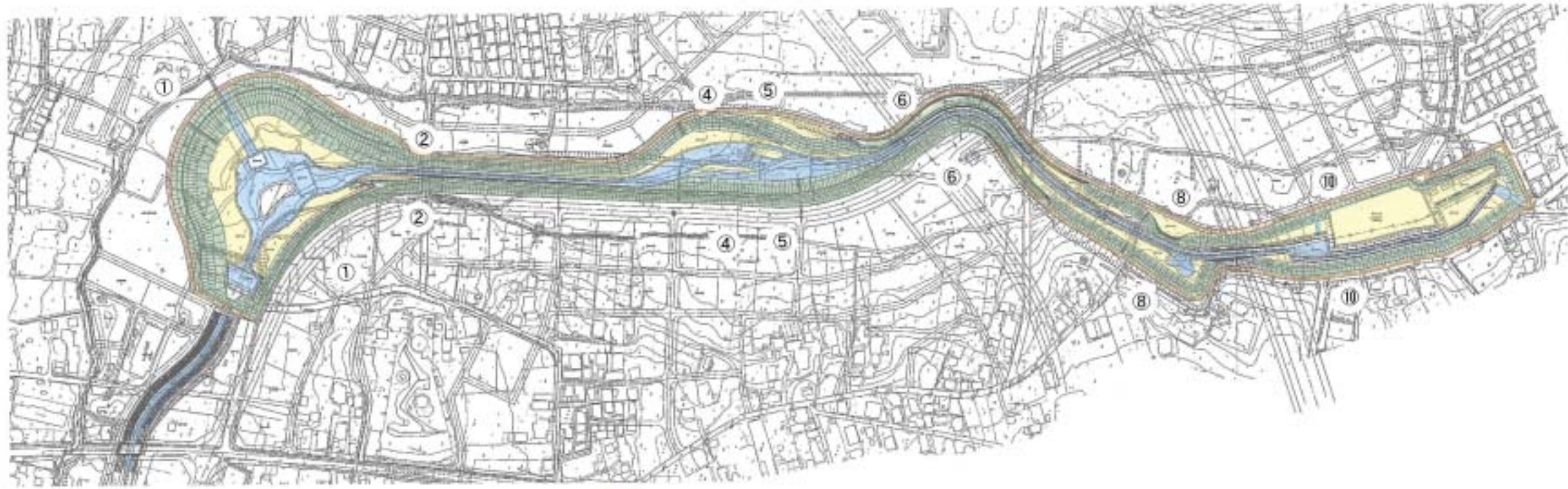
- ・ 施行区間 手賀沼流入点～防災調節池
- ・ 延 長 L=6,900m
- ・ 整備内容 築堤工，掘削工，河道拡幅，調節池

7 - 1号雨水幹線合流点～8号雨水幹線合流点（大堀川）



流量配分図

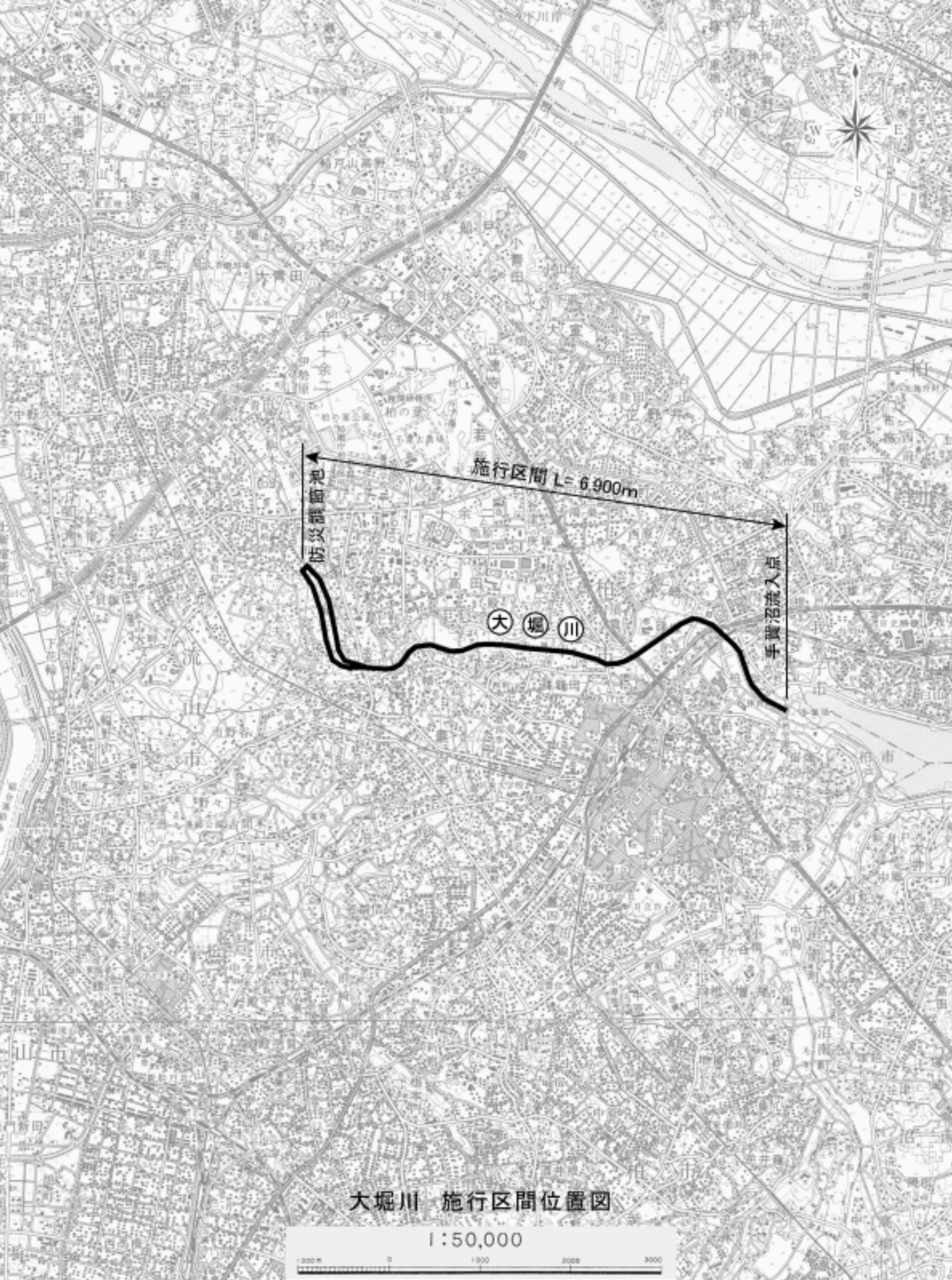
平面図



代表横断面



大堀川調節池イメージ図



大堀川 施行区間位置図

1 : 50,000

