

「一宮川ふるさとの川整備計画」は5回の委員会を経て、国土交通省河川局長の認定を受けて整備を進めてまいりました。イベント広場は、「河口の自然に触れられる拠点」として位置づけられております。

第7回流域委員会終了後のH19.3.13日に地元意見を聞く等整備に向け準備しておりました。しかし、平成17年度にふるさとの川整備事業が廃止、近年の不景気による事業費の削減等、予算の確保が非常に困難な状態であり、イベント広場整備の目途は立っておりません。

今後も地元の意見を聞きながら整備時期等、イベント広場整備について検討してまいりたいと考えておりますのでご理解をたまわりますようお願いいたします。

資料

- ・ 住民説明会での意見内容及び関係機関協議結果 P— 2
- ・ イベント広場検討経緯 P— 3
- ・ 河川整備平面図 P— 5

住民説明会での意見内容及び関係機関協議結果

住民説明会意見概要（平成 19 年 3 月 13 日）

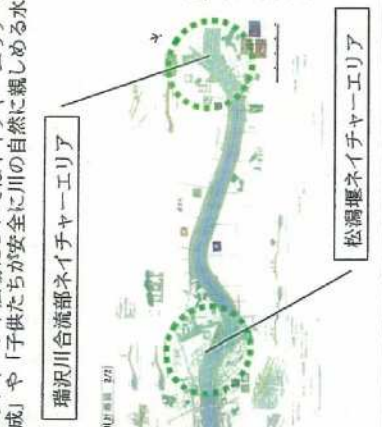

イベント広場に関心の高い有志（一宮町住民）に対し、千葉県長生地域整備センターはイベント広場の整備概要を説明した。

意見の多くは、砂浜への土砂堆積懸念、水質と親水利用への懸念、豊かな自然の保全・育成への期待、松林伐採への懸念、管理に対する住民負担の増大への懸念等であり、イベント広場に関するこれまでの検討において既に結論を得ている内容であった。

□ 住民説明会意見概要（H19. 3. 13）

住民意見
親水広場ということだが、土砂の堆積が懸念される。水が入り込む仕組みについて説明頂きたい。増水時の濁水による堆積があるのではないか心配だ。このような問いかけを行うのは、このような施設が造られた当初はキレイだが、使われなくなると汚くなる事例が多いので心配している。
一宮川のゴミ清掃活動を行っているが、行政のパートナーシップが無く、住民任せになっている。維持管理分担の基本方針は大変良いが、これを構築するためにどのように実行に移そうとしているのか。パートナーシップは住民主導で盛り上げるものと、行政主導で行うものの2つのパターンがあるが、現在のイベント広場は住民生活の場となっていないので、住民主導よりも行政主導で行うべきで、その具体的な道筋が必要。
一宮川はゴミが多い。現在、住民が清掃しているが地元負担が大きい。町や県が助成すべき。
地元では、これまで延べ 200 人がボランティアで河川清掃をしている。上流からの漂着ゴミ、特に竹類のゴミが凄い。親水整備も良いがゴミの問題の解決が先である。親水施設を計画したふるさとの川整備計画は、地域住民の声を聞いてとあるが、聞いたことがない。計画の中身を知らせていないから、(清掃負担が大きくなるのではと) 不安になる。これまでの経緯を教えて欲しい。また、今なぜこのようなものが必要なのかを説明して欲しい。
保安林が枯れている。遊びの中で森林管理ができる仕組みを望んでいる。海浜植物の保全・増殖は良いので、ワンドよりも海浜植物の保全・増殖を優先して欲しい。
一宮川は最近、釣りが盛んになっている。その分、多くのゴミが出た。人を呼ぶことより、人が入らずに自然が守られることを望んでいる。
カヌーやボートの利用が示されているが、野鳥のことを考えるとカヌー等の利用は相応しくない。河川工事で野鳥の数が少なくなった。
イベント広場の整備に係る予算はどのくらいなのか。町村の負担はどのくらいなのか。
一松の一角に、このような施設を整備できないのか。波乗り道路で人が行きにくい場所なので、このような施設で人が行けるようにする。
国民宿舎が近傍にあるが、国民宿舎を活用した運営ができないのか。
今回の説明では、水質面からの検討が不足している。市民活動で一宮川の水質測定を行っているが、一宮川の水質は悪く、親水活動は相応しくない。
(イベント広場の) 計画は反対、その理由は、9,000 m ² の施設を、保安林を削って、地面を削って整備するのは、自然環境破壊である。
全体の意見を聞いていると、自然環境の保全・育成と子供たちが安全に川の自然に親しめる水辺の2つのコンセプトは、合意できていると感じられる。今後も意見交換会を開催して合意形成を図る必要がある。
今回の出された意見は、流域の問題、ふるさとの川整備計画の問題、イベント広場の問題があるように感じるが、イベント広場だからこれだけ集まったと主催側では捉えて欲しい。イベント広場を通して一宮川が内包する問題が意見として出されていると言える。

□ イベント広場に係る検討経緯

計画書・業務名等	検討概要	実施した調査・検討会・協議
<p>【計画書】 一宮川ふるさとの川整備計画 (H13.03) 千葉県・一宮町・陸沢町・長生村</p> <p>【業務名】 平成11年度 広域河川改修委託 (ふるさとの川整備計画) 検討業務 工事番号 89 千葉県一宮川改修事務所 財団法人リバーフロント整備センター 平成12年度 広域河川改修委託 (ふるさとの川整備計画) 検討業務 千葉県一宮川改修事務所 財団法人リバーフロント整備センター</p>	<p>「一宮川ふるさとの川整備計画」は、河口部から瑞沢川合流部までの約7.0kmを対象として、平成11年から13年に学識経験者や地元住民、一宮町・陸沢町・長生村・千葉県 (河川管理者・自然公園管理者・保安林管理者、学識経験者) で構成する検討委員会によって計画策定し、平成14年に国土交通省から認定を受けている。</p> <p>関連町村の小学校及び対象区画の多自然化及び漏水化などの検討を行っており、イベント広場についてはネイチャーエリア・秋の並木道 (河口の自然に触れられる拠点) として位置づけられ、「自然環境の保全・育成」や「子供たちが安全に川の自然に親しめる水辺の創出」を大きな目的とした施設と位置づけられている。</p> 	<p>○一宮川の河川整備に係るアンケート調査-1 (H11.8: 一宮町・陸沢町・長生村小学校 5・6年生と両親218名を対象)</p> <p>○一宮町教職員研究協議会夏季研修アンケート (H11.8: 一宮町小中学校教職員47名対象)</p> <p>○一宮川の河川整備に係るアンケート調査-2 (H12.6: 一宮町の宿泊施設管理者35名を対象)</p> <p>☆第1回一宮川ふるさとの川整備検討委員会 (H11.12)</p> <p>☆第2回一宮川ふるさとの川整備検討委員会 (H12.05)</p> <p>☆第3回一宮川ふるさとの川整備検討委員会 (H12.09)</p> <p>☆第4回一宮川ふるさとの川整備検討委員会 (H12.12)</p>
<p>平成13年度 広域河川改修委託 (ふるさとの川施設整備検討業務) H14.08 工事番号 2001-1120 千葉県一宮川改修事務所 日本技術開発株式会社</p>	<p>① 護岸形状の検討: 一宮川河口部～新一宮大橋右岸側 (イベント広場を含む) について、一宮川ふるさとの川整備計画での施設整備を実現するため、河川断面形状の検討 (流下能力計算) を行い、具体的な護岸形状を比較検討している。</p> <p>② イベント広場敷地形状検討: ふるさとの川整備計画での検討に基づき、利用性・経済性・松林の伐採・土地所有状況 (当時の公図参照) 等の観点から、平面形状について比較検討を行い、具体的広場の敷地形状を決定した (下図参照)。</p> <p>③ イベント広場の利用計画・基本計画図の作成: イベント広場での現在実施中・今後体験したい内容等について、地元自治体・小中学校へのアンケートやヒアリングを実施し、利用計画・基本計画図を作成している。</p>	<p>○イベント広場利用計画ヒアリング (H14.11 一宮町の小中学校教師・PTA会長・子供会役員10名)</p> <p>○イベント広場利用計画アンケート (H14.12 一宮小学校生徒199名・一宮中学校生徒3名)</p> <p>□ 北部林業事務所 (イベント広場敷地形状の確定) H13.06.24</p> <p>□ 一宮町河川対策課・社会教育課・学校教育課 (現況の利用状況の確認) H14.8.9</p> <p>□ 千葉県環境生活部自然保護課 (イベント広場整備内容の確認、申請手続き確認) H14.8</p>
<p>□ イベント広場比較案: 底地の多くが国土交通省で伐採面積も比較的小さく、利用性でも有利なC案採用。</p>  <p>A案: ふるさとの川整備計画での案 B案: 砂浜拡大案 C案: 敷地形状変更案</p>		

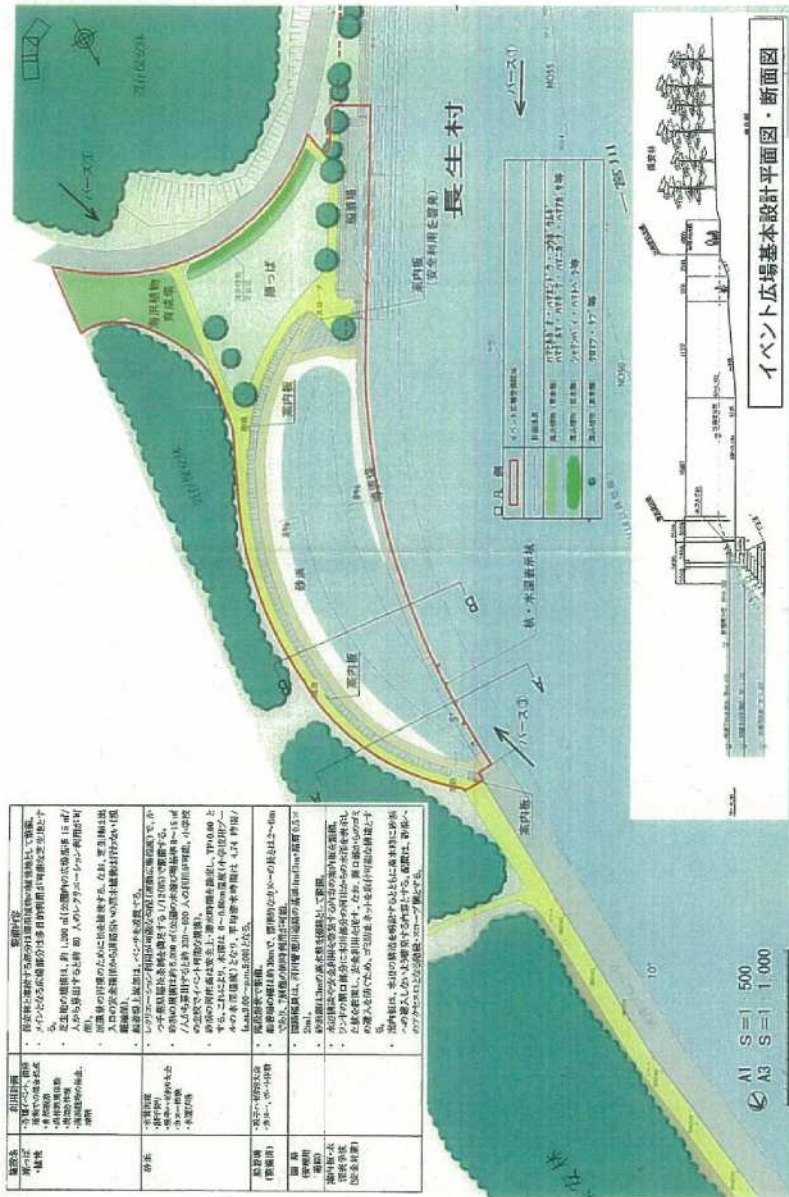
計画書・業務名等

平成17年度 広域河川改修委託
(イベント広場基本設計) H18.05
工事番号 17-1120 千葉県長生地域
整備センター 日本技術開発株
式会社

検討概要

イベント広場の主要施設について必要規模・形状・主要構造を検討した基本設計図を作成し、千葉県北部林業事務所・千葉県環境生活部自然保護課・一宮町・長生村との協議及び第6回流域委員会での意見を集約し、最終案で基本設計図書が整理されている。

調査 内容 ・計画の進捗状況 ・関係機関との関係 ・関係機関との関係	調査 結果 ・関係機関との関係 ・関係機関との関係
調査 内容 ・計画の進捗状況 ・関係機関との関係 ・関係機関との関係	調査 結果 ・関係機関との関係 ・関係機関との関係
調査 内容 ・計画の進捗状況 ・関係機関との関係 ・関係機関との関係	調査 結果 ・関係機関との関係 ・関係機関との関係
調査 内容 ・計画の進捗状況 ・関係機関との関係 ・関係機関との関係	調査 結果 ・関係機関との関係 ・関係機関との関係



イベント広場基本設計平面図・断面図



実施した調査・検討会・協議

☆ 第6回一宮川流域委員会 (イベント広場整備
について確認) H18.03.24

- 北部林業事務所 (イベント広場の整備内容及
び土地所有状況の確認) H17
- 一宮町 (イベント広場施設内容確認) H17
- 長生村 (イベント広場施設内容確認) H17
- 千葉県環境生活部自然保護課 (イベント広場
整備内容の確認、申請手続き確認) H17

