








【都川水系流域治水プロジェクト】流域治水に資する対策一覧

【凡例】 継続中の対策は赤字、完了している対策は青字、未対応の対策は黒字

区分	主な対策項目	対策内容	千葉県 県土整備部		千葉県 農林水産部		千葉市		
			実施内容	実施状況	実施内容	実施状況	実施内容	実施状況	
氾濫をできるだけ防ぐ・減らすための対策	 河川整備 (年超過確率1/10程度の規模、ただし、河口から坂月川合流点は1/50程度の規模)	河道整備	R6年度以降に実施予定	未対応			支川都川にて河道築造工事を実施	継続	
		遊水地の用地取得・整備	遊水地の用地取得	継続					
		高潮堤防の嵩上げ	高潮堤防の嵩上げの護岸検討	継続					
	 農地・農業用施設の活用	水田を活用した一次貯留(田んぼダム等)			田んぼダムのリーフレットの配付や説明会等を通じた周知	継続	多面的機能支払交付金の活動組織へ水田の雨水貯留機能の強化(田んぼダム)を推進する活動への支援について情報提供を行った。	継続	
		クリーク等の治水活用			R6年度以降に実施予定	未対応			
	 流出抑制対策の実施	学校の校庭等を活用したオンサイト貯留					整備済	完	
		雨水貯留施設整備	雨水貯留施設の整備	継続			雨水貯留施設の整備を実施	継続	
	 山地の保水機能向上および土砂・流木災害対策	—							
	その他	堆積土砂の撤去	堆積土砂の撤去	継続			坂月川にて堆積土砂の撤去実施	継続	
		樹木伐採	樹木伐採を実施	継続					
		支障物撤去	支障物撤去を実施	継続					
		葎川排水機場の老朽化対策	葎川排水機場の老朽化対策	継続					
	被害対象を減少させる対策	 立地適正化計画における防災指針の作成	立地適正化計画の改定(防災指針を記載)					R5年度に「ちば・まち・ビジョン」を策定・公表した。(防災指針を記載)	完
		その他	道路事業と連携した浸水対策検討						
被害の軽減、早期復旧・復興のための対策	 避難のためのハザード情報の整備	洪水浸水想定区域図、内水浸水想定区域図、洪水ハザードマップ、内水ハザードマップ	洪水浸水想定区域図を公表済	完			新たに公表された浸水想定区域図をハザードマップにより周知	継続	
		危機管理型水位計、河川監視カメラ	危機管理型水位計、河川監視カメラを運用中	継続			坂月川にて危機管理型水位計を設置	完	
		水害対応タイムラインの活用	水害対応タイムラインを運用中	継続					
		マイ・タイムラインの作成支援					リーフレット作成、イベント会場で作成支援	継続	
	 高齢者等避難の実効性の確保	要配慮者利用施設の避難確保計画作成支援					避難確保計画作成対象となっている施設に対する計画作成の周知と、避難訓練実施の呼びかけ	継続	
	その他	流域治水に関する啓発・教育	流域治水協議会において、関係者と連携し、流域治水に係る情報を共有	継続					