








【真亀川水系流域治水プロジェクト】流域治水に資する対策一覧

【凡例】継続中の対策は赤字、完了している対策は青字、未対応の対策は黒字

資料3

区分	主な対策項目	対策内容	千葉県 県土整備部		千葉県 農林水産部		東金市		大網白里市		(独) 水資源機構		
			実施内容	実施状況	実施内容	実施状況	実施内容	実施状況	実施内容	実施状況	実施内容	実施状況	
氾濫をできるだけ防ぐ・減らすための対策	河川整備  河川整備 (年超過確率 1/10規模)	河道拡幅	R5年度以降に実施 予定	未対応									
		橋梁改築	真亀川の中流域 で、中橋の改築を 推進	継続									
		堰改築	R5年度以降に実施 予定	未対応									
		護岸補修					令和4年度は工事実 績はなし	継続					
		「粘り強い堤防」を 目指した堤防強化（津波 対策完了）	整備済	完									
	農地・農業用施設 の活用 	水田を活用した一次貯 留（田んぼダム等）				集落活動組織等に 対し取組拡大を促 進 流域治水協議会に おいて田んぼダム の支援制度など について周知	継続						
		ため池やクリークの治 水活用			R5年度以降に実施 予定	未対応							
	流出抑制対策の 実施 	開発行為に対する雨水 貯留浸透施設設置の指 導								宅地開発事業指導 要綱に基づく宅地 開発事業事前協議 において、雨水排 水計画に関する協 議を実施	継続		
	山地の保水機能向上 および 土砂・流木災害対策 	—											
	その他	堆積土撤去（河川）	真亀川下流部にお いて、堆積土撤去 を実施	継続									
堆積土撤去（調整池・ 調節地）							田間1号調整池に おいて堆積土の撤 去を実施	継続					
利水ダムの事前放流										R4年度は事前放流 実施要領の実施基 準に該当なし	継続		
被害対象を減少 させる対策 	立地適正化計画 における防災指 針の作成	立地適正化計画の策定 支援	県内市町村向けに 立地適正化計画に 関する講習会や個 別相談会などを 実施	継続									
被害の軽減、早期復旧・復興 のための対策	避難のためのハ ザード情報の整 備 	洪水浸水想定区域図	公表済	完									
		洪水ハザードマップ						市洪水ハザード マップを市HP掲載 及び転入者・希望 者へ配布	継続				
		危機管理型水位計、 河川監視カメラ	危機管理型水位 計、河川監視カメ ラを運用中	継続									
		水害対応タイムライン の活用	水害対応タイムラ インを運用中	継続				水害対応タイムラ イン作成済(R2)	継続				
		マイ・タイムラインの 作成支援						市HPにマイ・タイ ムラインに係る掲 載	継続	広報誌にマイ・タイ ムラインに係る 掲載	継続		
	高齢者等避難の 実効性の確保 	要配慮者利用施設にお ける避難確保計画の作 成支援						浸水想定区域内要 配慮者利用施設の 避難確保計画作成 状況確認を実施	継続	避難確保計画作成 の支援として関係 者と検討会を実施	継続		
	その他	事業継続計画（BCP）の 策定						事業継続計画 （BCP）の記載内容 を更新	完	事業継続計画 （BCP）に基づく事 前対策の点検の実	継続		
不動産取引時の水害リ スク情報提供										不動産取引時の水 害リスク情報提供 の実施	継続		