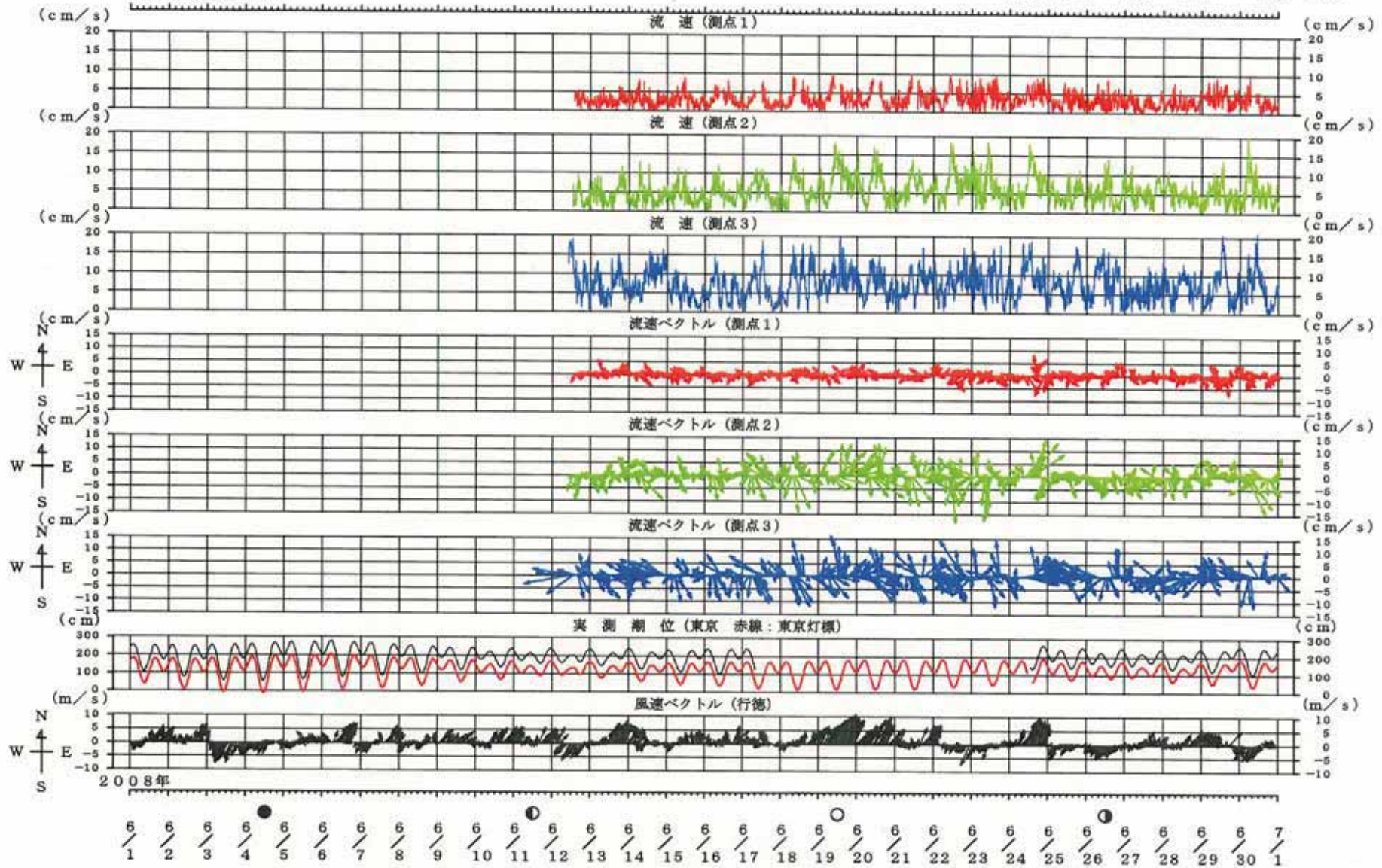


三番瀬：海底上0.5m

平成20年 6月 1日～ 7月 1日

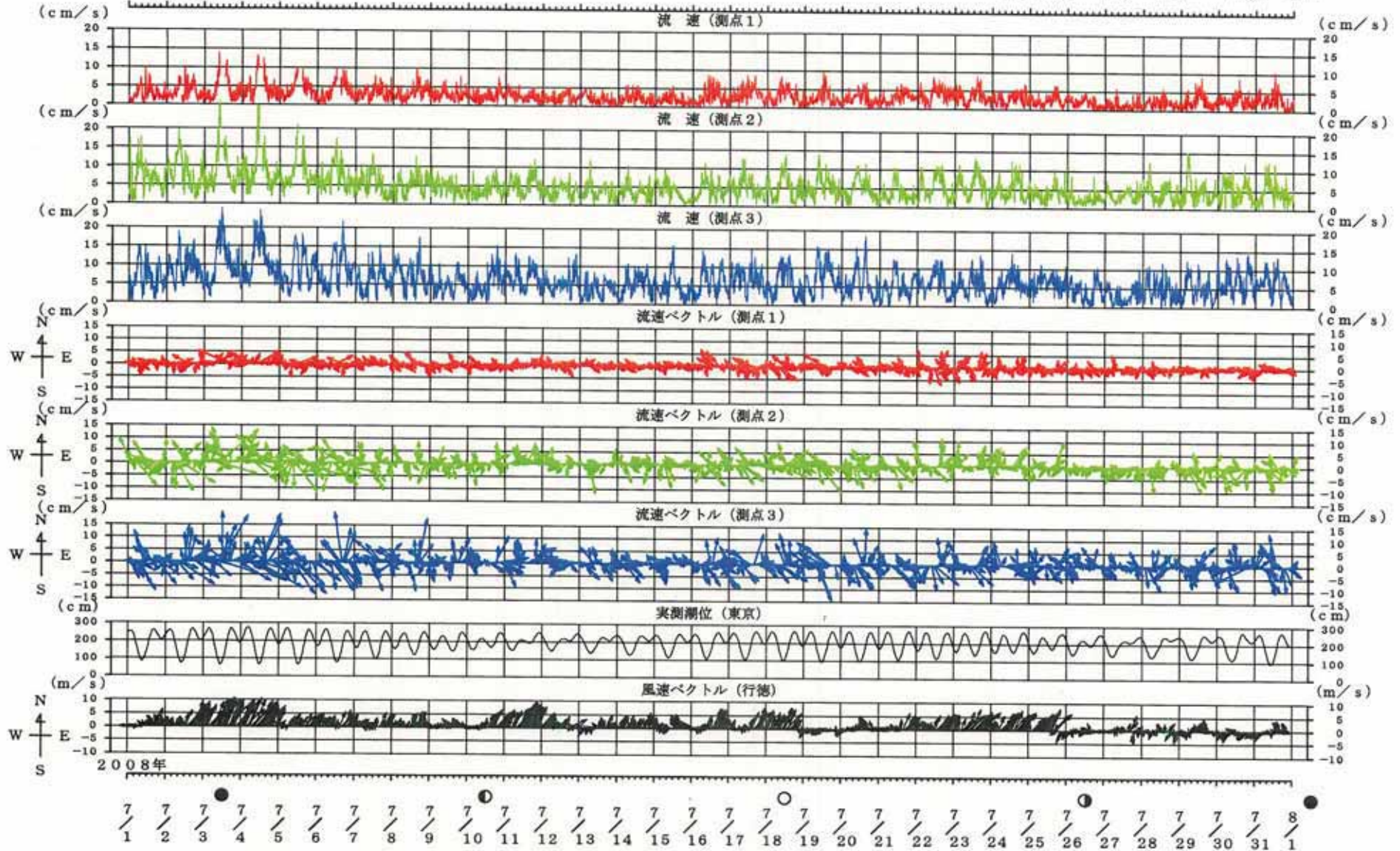


注：流速は10分、潮位・流速ベクトル・風速ベクトルは1時間おきに表示。

付図3-1 流況経時変化(2008年6月)

三番瀬：海底上0.5m

平成20年 7月 1日～ 8月 1日

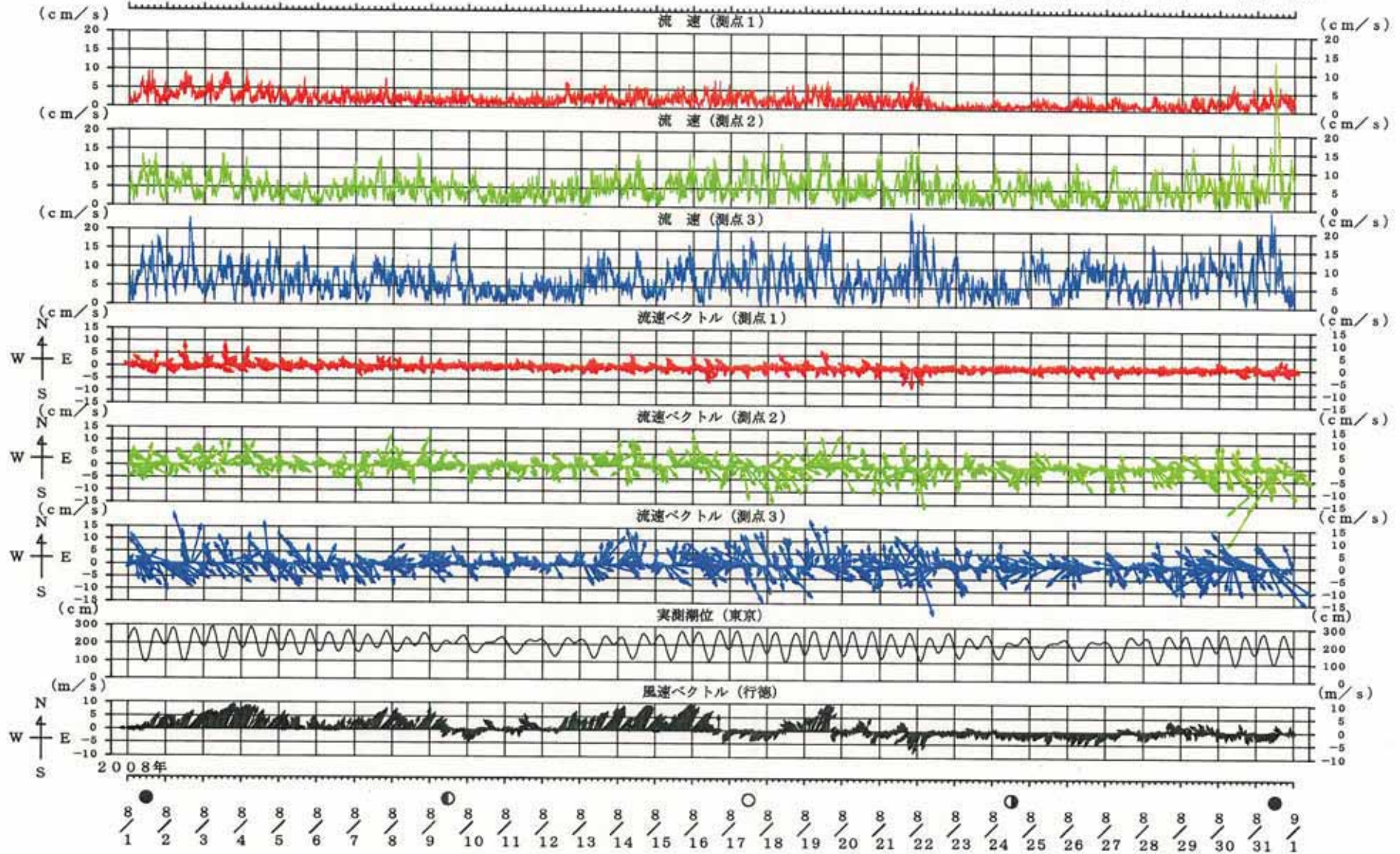


注：流速は10分、潮位・流速ベクトル・風速ベクトルは1時間おきに表示。

付図3-2 流況経時変化（2008年7月）

三番瀬：海底上0.5m

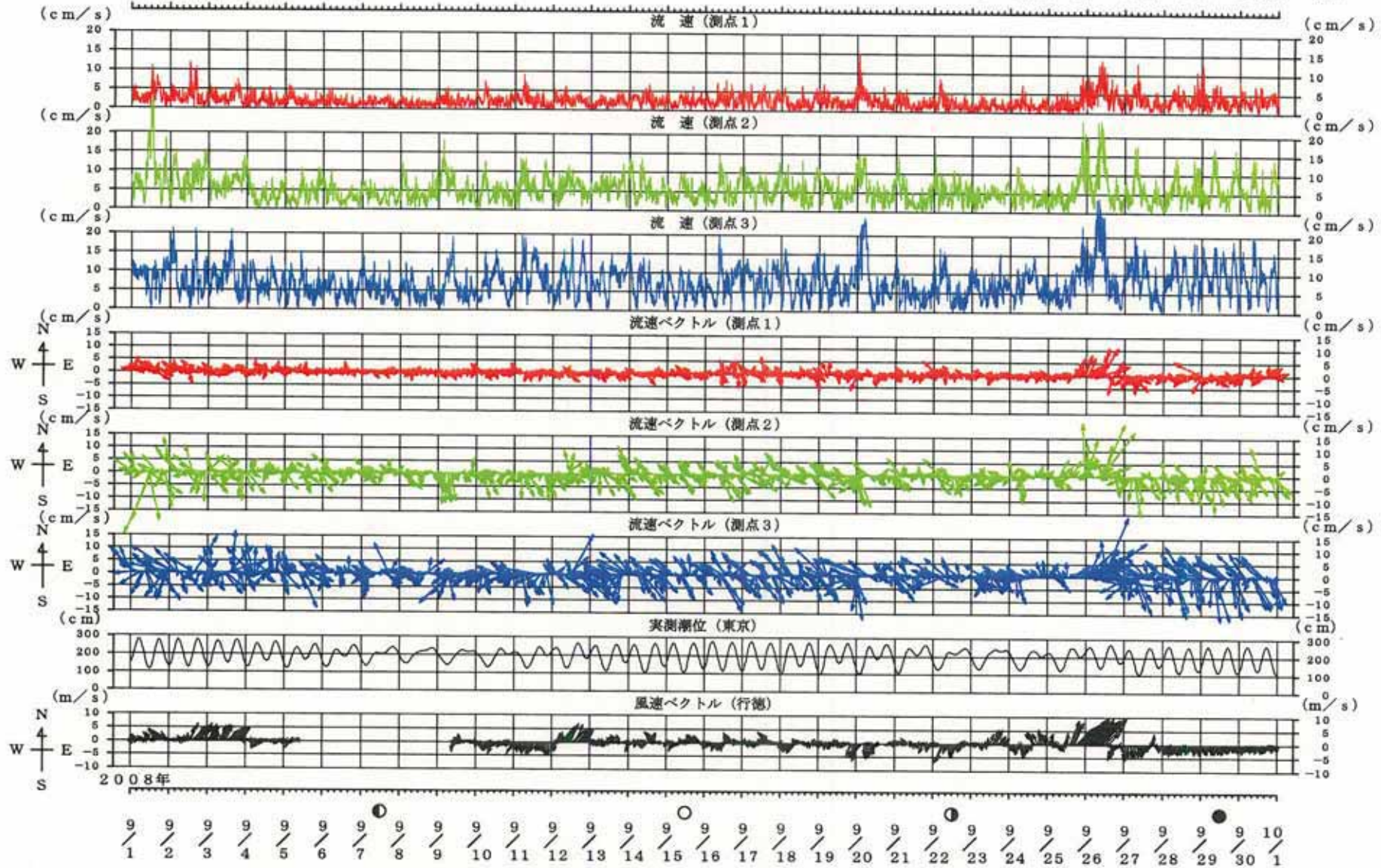
平成20年 8月 1日～ 9月 1日



付図3-3 流況経時変化(2008年8月)

三番瀬：海底上0.5m

平成20年 9月 1日~10月 1日

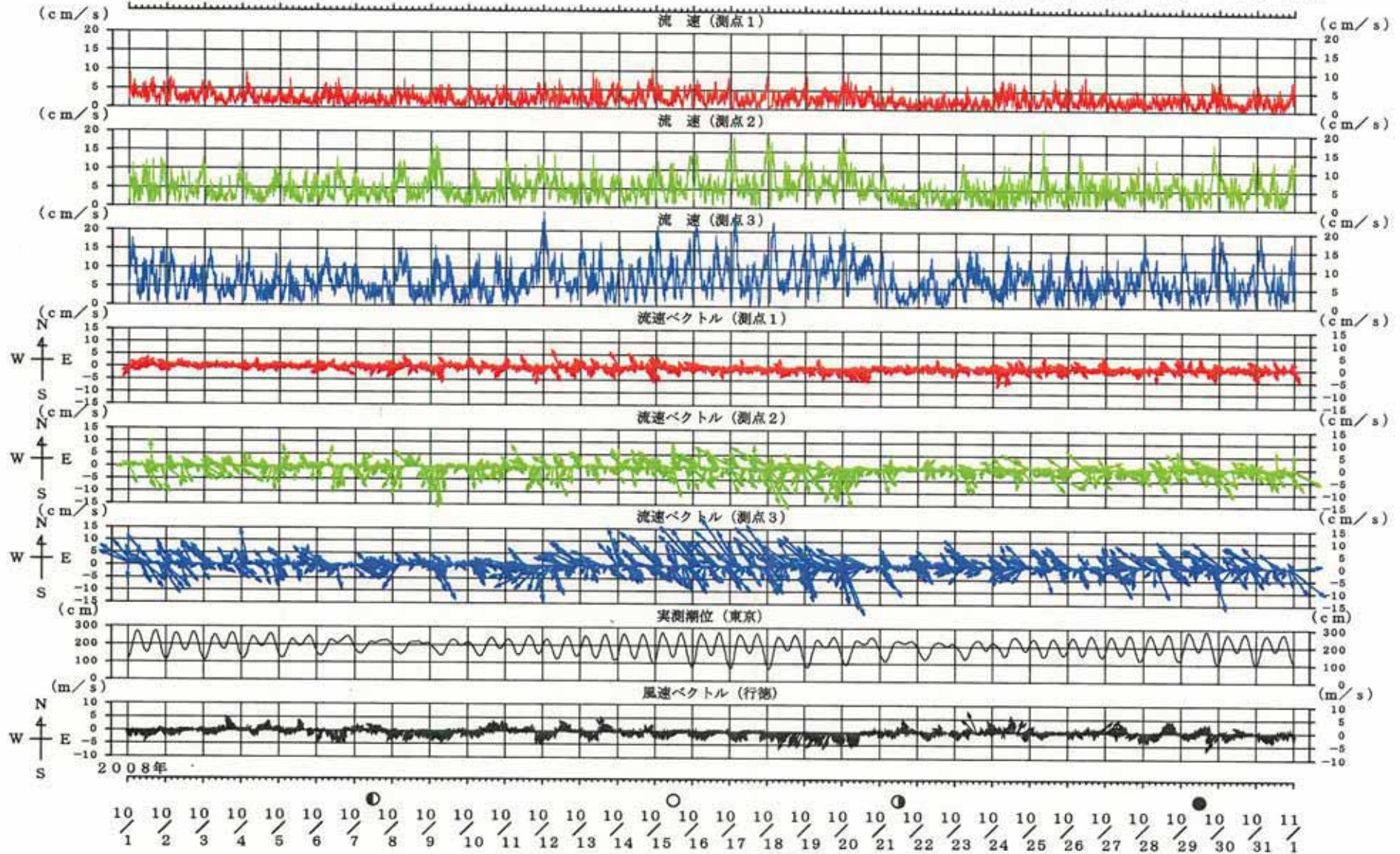


注：流速は10分、潮位・流速ベクトル・風速ベクトルは1時間おきに表示。

付図3-4 流況経時変化（2008年9月）

三番瀬：海底上0.5m

平成20年10月 1日～11月 1日

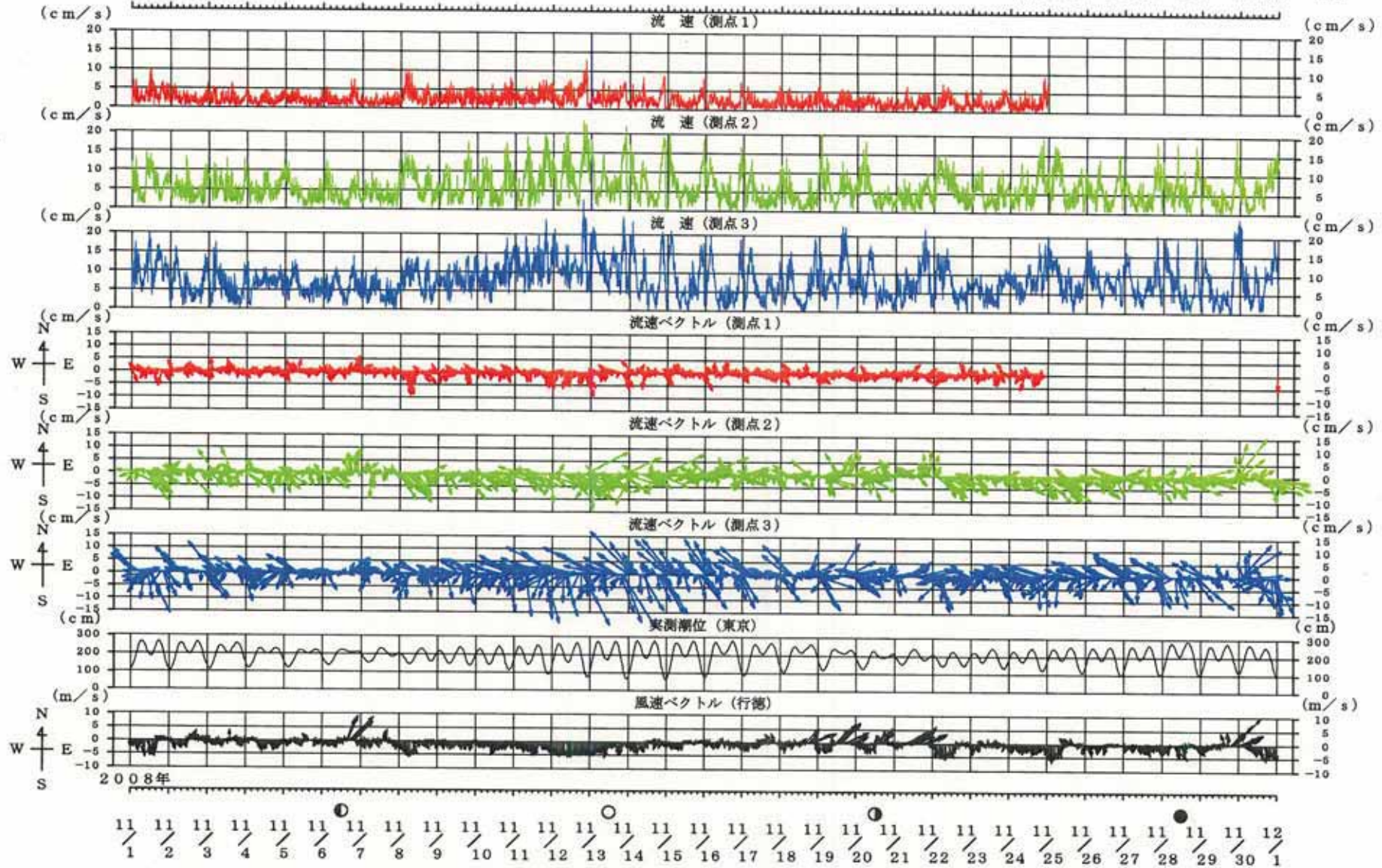


注：流速は10分、潮位・流速ベクトル・風速ベクトルは1時間おきに表示。

付図3-5 流況経時変化 (2008年10月)

三番瀬：海底上0.5m

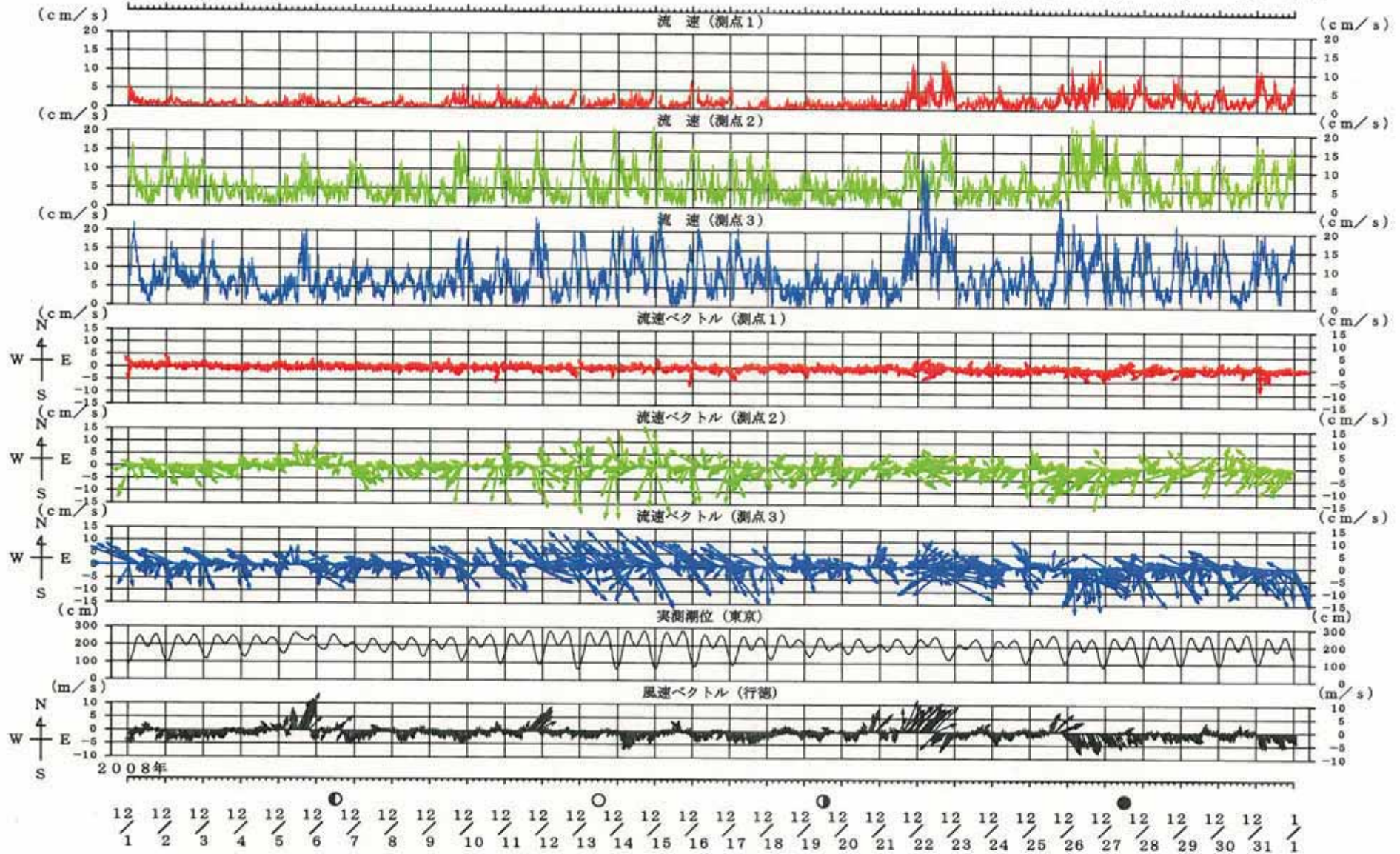
平成20年11月 1日～12月 1日



付図3-6 流況経時変化 (2008年11月)

三番瀬：海底上0.5m

平成20年12月 1日～ 1月 1日

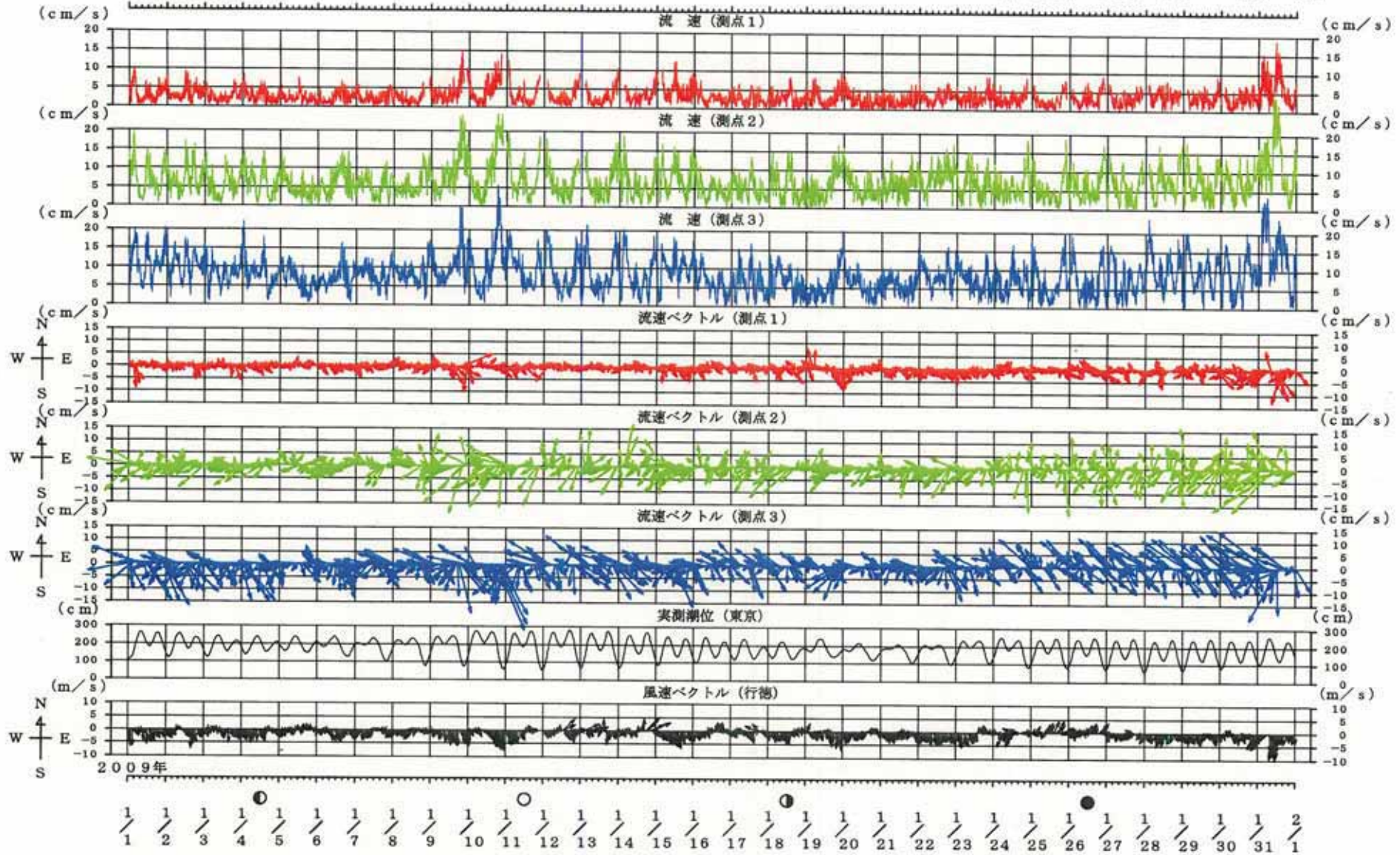


注：流速は10分、潮位・流速ベクトル・風速ベクトルは1時間おきに表示。

付図3-7 流況経時変化 (2008年12月)

三番瀬：海底上0.5m

平成21年 1月 1日～ 2月 1日



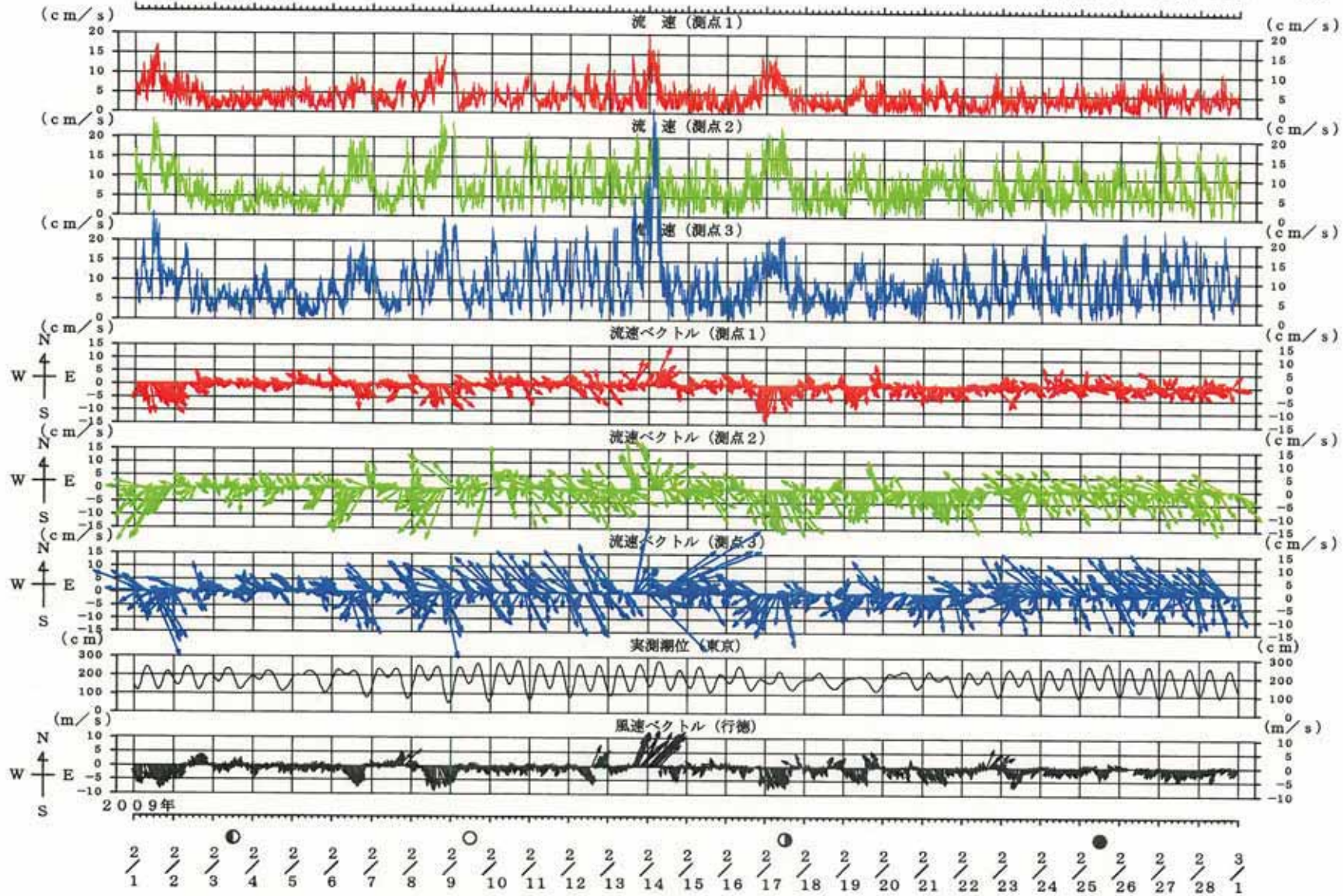
注：流速は10分、潮位・流速ベクトル・風速ベクトルは1時間おきに表示。

付図3-8 流況経時変化 (2009年1月)



三番瀬：海底上0.5m

平成21年 2月 1日～ 3月 1日

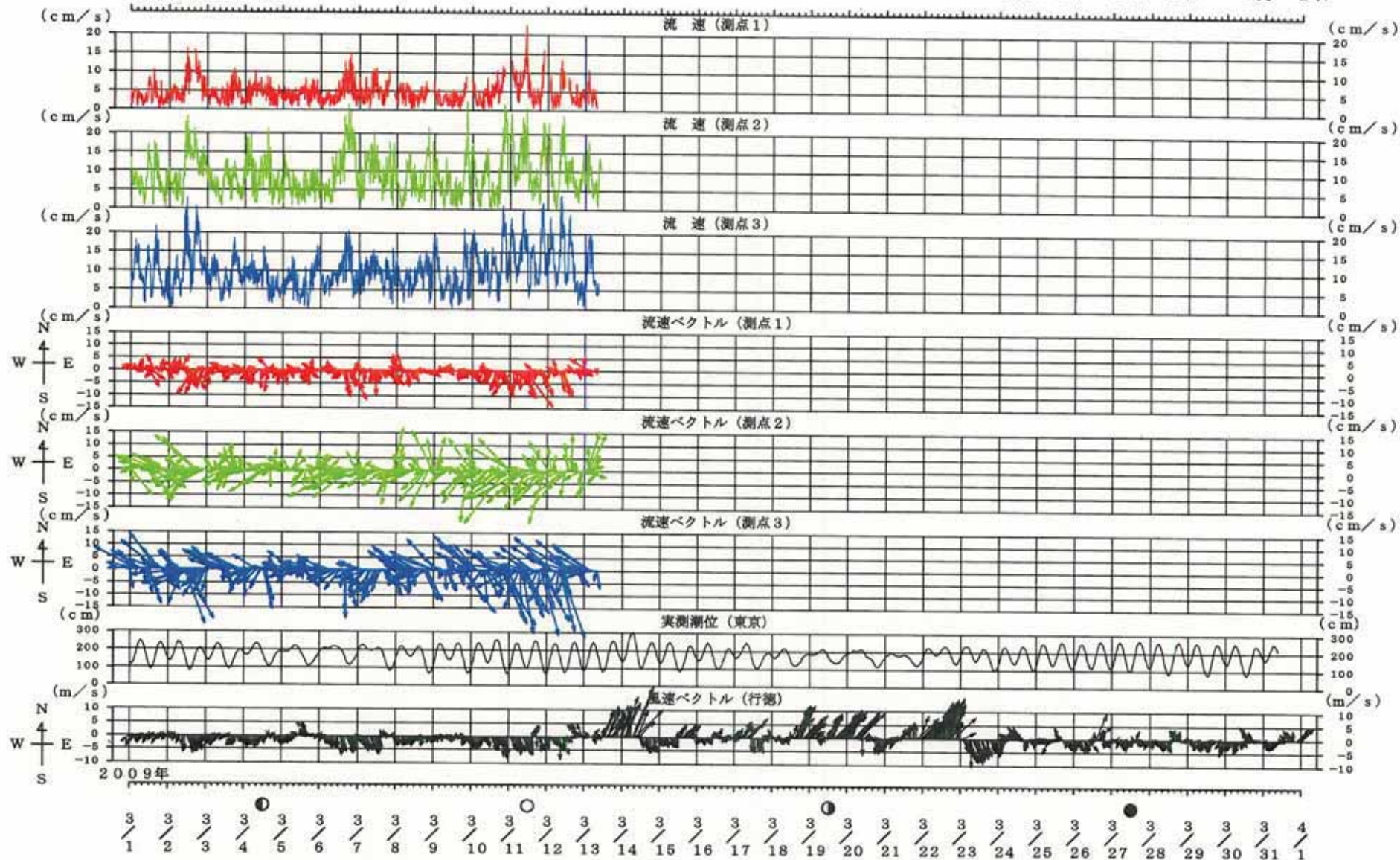


注：流速は10分、潮位・流速ベクトル・風速ベクトルは1時間おきに表示。

付図3-9 流況経時変化 (2009年2月)

三番瀬：海底上0.5m

平成21年 3月 1日～ 4月 1日



付図3-10 流況経時変化 (2009年3月)