

## (2) 騒音・振動・悪臭の防止

### ア 騒音に係る環境基準

#### (ア) 騒音に係る環境基準と地域類型指定

地域類型	時間の区分		類型指定地域（概要）
	昼間	夜間	
	(午前6時～午後10時)	(午後10時～午前6時)	
A	55 デシベル以下	45 デシベル以下	第1種低層住居専用地域、第2種低層住居専用地域、第1種中高層住居専用地域、第2種中高層住居専用地域等
B	55 デシベル以下	45 デシベル以下	第1種住居地域、第2種住居地域、準住居地域等
C	60 デシベル以下	50 デシベル以下	近隣商業地域、商業地域、準工業地域、工業地域等

\*各類型をあてはめる地域は、市の区域は市長が、町村の区域は県知事が指定する。

\*地域類型には、特に静穏を要する地域に適用する「AA類型」もあるが、現在、AA類型を指定した地域はない。

#### (イ) 道路に面する地域の騒音に係る環境基準

地域の区分	時間の区分	
	昼間	夜間
A地域のうち2車線以上の車線を有する道路に面する地域	60 デシベル以下	55 デシベル以下
B地域のうち2車線以上の車線を有する道路に面する地域及びC地域のうち車線を有する道路に面する地域	65 デシベル以下	60 デシベル以下

この場合において、幹線交通を担う道路に近接する空間については、上表に関わらず、特例として次表の基準値の欄に掲げるとおりとする。

基準値	
昼間	夜間
70 デシベル以下	65 デシベル以下
備考：個別の住居等において騒音の影響を受けやすい面の窓を主として閉めた生活が営まれていると認められるときは、屋内へ透過する騒音に係る基準（昼間にあっては45 デシベル以下、夜間にあっては40 デシベル以下）によることができる。	

(注1) 「幹線交通を担う道路」とは、道路法第3条に規定する高速自動車国道、一般国道、都道府県道及び市町村道（4車線以上）のほか、一般自動車道であって都市計画法施行規則第7条第1項第1号に定める自動車専用道路をいう。

(注2) 「幹線交通を担う道路に近接する空間」とは、2車線以下の道路では道路端から15メートル、2車線を超える道路では20メートルの区域をいう。

### イ 騒音規制法の規定に基づく自動車騒音の要請限度

区域の区分	時間の区分		
	昼間	夜間	
a区域及びb区域のうち一車線を有する道路に面する区域	65 デシベル	55 デシベル	幹線交通を担う道路に近接する区域については 昼間 75 デシベル 夜間 70 デシベル
a区域のうち二車線以上の車線を有する道路に面する区域	70 デシベル	65 デシベル	
b区域のうち二車線以上の車線を有する道路に面する区域及びc区域のうち車線を有する道路に面する区域	75 デシベル	70 デシベル	

(注) a区域、b区域及びc区域とは、それぞれ各号に掲げる区域として都道府県知事が定めた地域をいう。

(平成12年千葉県告示第263号)

- 1 a区域 専ら住居の用に供される区域（区域の概要：住居専用地域等）
- 2 b区域 主として住居の用に供される地域（区域の概要：住居地域・準住居地域等）
- 3 c区域 相当数の住居と併せて商業、工業等の用に供される地域（区域の概要：近隣商業地域、商業地域、準工業地域、工業地域等）

### ウ 振動規制法の規定に基づく道路交通振動の要請限度

	昼間	夜間
第1種区域	65 デシベル	60 デシベル
第2種区域	70 デシベル	65 デシベル

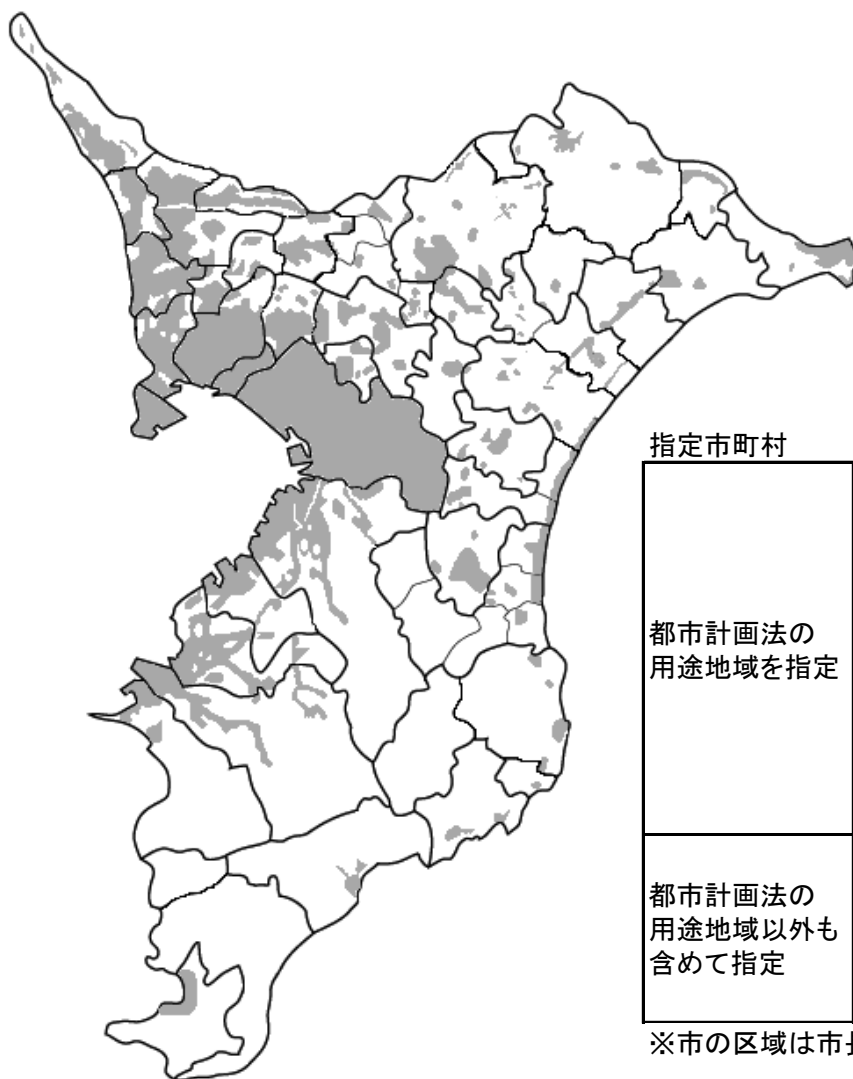
備考

第1種区域：良好な住居の環境を保全するため、特に静穏の保持を必要とする区域及び住居の用に供されて、静穏の保持を必要とする区域

第2種区域：住居の用に併せて商業、工業等の用に供されている区域であって、その区域内の住居の生活環境を保全するため、振動の発生を防止する必要がある区域及び主として工業等の用に供されている区域であって、その区域内の住居の生活環境を悪化させないため、著しい振動の発生を防止する必要がある区域

## エ 騒音規制法に基づく規制

### (ア) 騒音規制法に基づく指定地域図



### (イ) 騒音規制法に基づく規制基準

時間区分 区域区分	昼間 午前8時から 午後7時まで	朝夕 午前6時から午前8時まで及び 午後7時から午後10時まで	夜間 午後10時から翌朝の 午前6時まで
第1種区域	50 デシベル以下	45 デシベル以下	40 デシベル以下
第2種区域	55 デシベル以下	50 デシベル以下	45 デシベル以下
第3種区域	65 デシベル以下	60 デシベル以下	50 デシベル以下
第4種区域	70 デシベル以下	65 デシベル以下	60 デシベル以下

(注) 1. 区域の区分は市町村ごとにおおむね次のように定められています。

第1種区域：第1種低層住居専用地域、第2種低層住居専用地域、第1種中高層住居専用地域、第2種中高層住居専用地域

第2種区域：第1種住居地域、第2種住居地域、準住居地域

第3種区域：近隣商業地域、商業地域、準工業地域

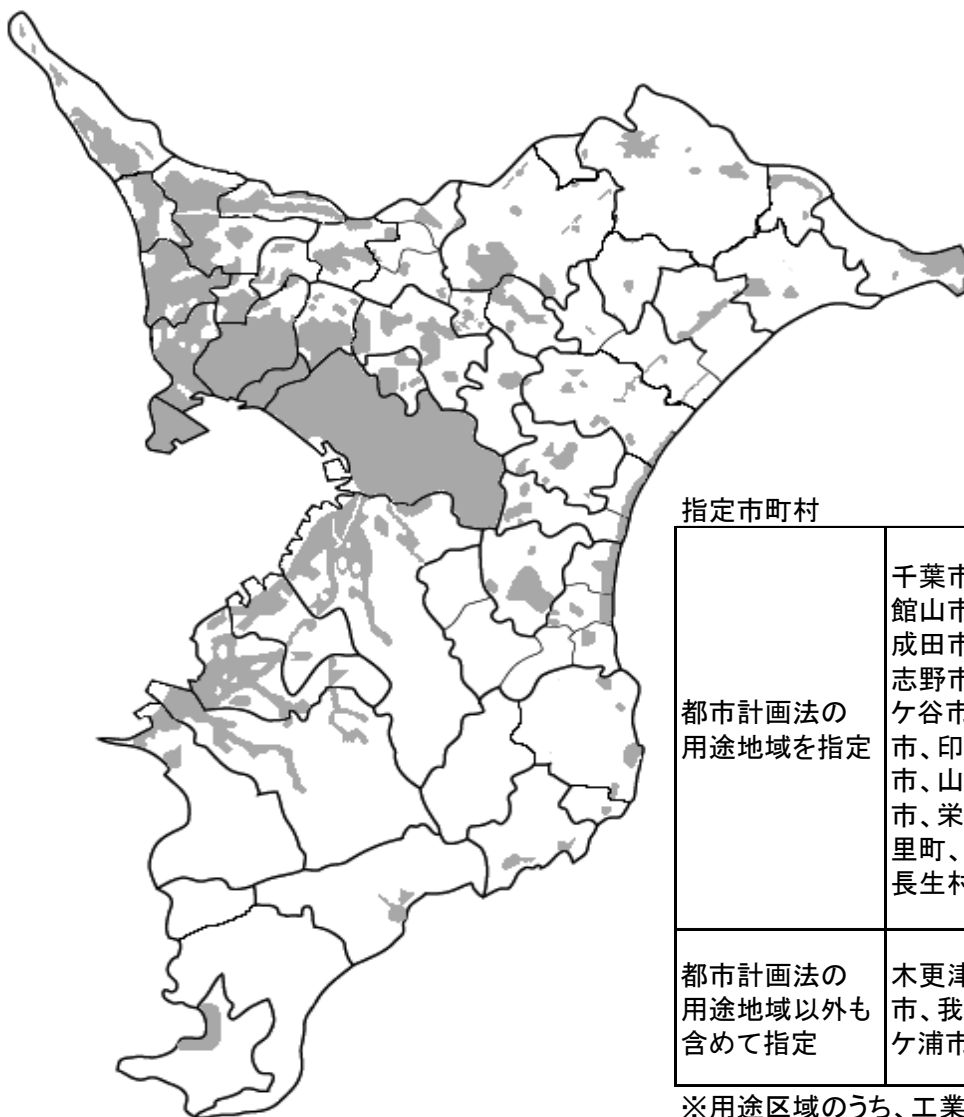
第4種区域：工業地域、工業専用地域

2. 第2種、第3種及び第4種のうち、学校、保健所、病院、診療所（患者の収容施設を有するもの）、図書館及び特別養護老人ホームの敷地の周囲おおむね50メートルの区域内における規制基準は、表のそれぞれの基準から5デシベル減じた値です。

3. 市の区域は市長が基準を定めています。

オ 振動規制法に基づく規制

(ア) 振動規制法に基づく指定地域図



指定市町村

都市計画法の用途地域を指定	千葉市、銚子市、市川市、船橋市、館山市、松戸市、野田市、茂原市、成田市、佐倉市、東金市、旭市、習志野市、柏市、勝浦市、鴨川市、鎌ヶ谷市、浦安市、四街道市、八街市、印西市、白井市、富里市、匝瑳市、山武市、いすみ市、大網白里市、栄町、多古町、東庄町、九十九里町、芝山町、横芝光町、一宮町、長生村、白子町、御宿町
都市計画法の用途地域以外も含めて指定	木更津市、市原市、流山市、八千代市、我孫子市、君津市、富津市、袖ヶ浦市、香取市、酒々井町

※用途区域のうち、工業専用地域を除く。

※市の区域は市長が地域を指定しています。

(イ) 振動規制法に基づく規制基準

時間区分 区域区分	昼間 (午前8時から午後7時まで)	夜間 (午後7時から午前8時まで)
	第1種区域	60 デシベル以下
第2種区域	65 デシベル以下	60 デシベル以下

- (注) 1. 区域の区分は市町村ごとにおおむね次のように定められています。  
 第1種区域：第1種低層住居専用地域、第2種低層住居専用地域、第1種中高層住居専用地域、第2種中高層住居専用地域、第1種住居地域、第2種住居地域及び準住居地域  
 第2種区域：近隣商業地域、商業地域、準工業地域、工業地域  
 2. 第1種及び第2種において、学校、保健所、病院、診療所(患者の収容施設を有するもの)、図書館及び特別養護老人ホームの敷地の周囲おおむね50メートルの区域内における規制基準は、表のそれぞれの基準から5デシベル減じた値です。  
 3. 市の区域は市長が基準を定めています。

カ 自動車騒音調査結果(平成24年度測定分)  
(ア) 自動車騒音の面的評価

路線名	測定地点の住所	環境基準(騒音)※1	車線数	測定年月日※2	測定位置(m)			等価騒音レベル(dB)		測定実施主体※3	評価区間の住所	評価区間の延長(km)	昼間・夜間とも(%)	昼間のみのみ(%)	基準値以下(%)	基準値以下(%)	昼間・夜間とも(%)	
					車道幅員	道路中心線からの距離	道路幅員からの距離	地上高	昼間									夜間
一般国道14号	千葉市花見川区幕張町5丁目	C	5	2013/1/31 ~ 2013/2/1	7.7	0.0	1.5	63	60	2	千葉市花見川区幕張町5丁目 ~ 千葉市花見川区幕張町6丁目	2.8	100.0	0.0	0.0	0.0	0.0	
一般国道16号	千葉市若葉区加曾利町	C	4	2013/1/29 ~ 2013/1/30	3.5	0.0	1.5	73	72	2	千葉市若葉区加曾利町 ~ 千葉市若葉区加曾利町	2.9	68.7	4.3	0.0	6.9	1.7	
一般国道16号	千葉市若葉区加曾利町	B	4	2013/2/25 ~ 2013/2/26	13.6	0.0	1.5	55	51	2	千葉市若葉区加曾利町 ~ 千葉市若葉区加曾利町	0.7	91.3	0.0	0.0	0.0	0.0	
一般国道126号	千葉市若葉区野島町	B	2	2013/3/5 ~ 2013/3/6	2.0	0.0	1.5	68	65	2	千葉市若葉区野島町 ~ 千葉市若葉区野島町	6.3	100.0	0.0	0.0	0.0	0.0	
一般国道126号	千葉市若葉区高根町	B	2	2013/3/5 ~ 2013/3/6	1.2	0.0	1.5	68	66	2	千葉市若葉区高根町 ~ 千葉市若葉区高根町	4.2	94.3	5.7	0.0	0.0	0.0	
一般国道51号	千葉市若葉区若松町	B	4	2013/1/29 ~ 2013/1/30	2.9	0.0	1.5	68	60	2	千葉市若葉区若松町 ~ 千葉市若葉区若松町	2.3	76.7	23.3	0.0	0.0	0.0	
一般国道126号	千葉市若葉区加曾利町	B	2	2013/1/29 ~ 2013/1/30	2.5	0.0	1.5	72	70	2	千葉市若葉区加曾利町 ~ 千葉市若葉区加曾利町	2.4	59.6	31.9	0.0	8.5	0.0	
一般国道126号	千葉市中央区都町2丁目	C	2	2013/1/17 ~ 2013/1/18	3.6	0.0	1.5	69	67	2	千葉市中央区都町2丁目 ~ 千葉市中央区都町2丁目	2.6	75.9	21.4	2.0	0.7	0.0	
一般国道126号	千葉市中央区院内1丁目	C	4	2013/1/24 ~ 2013/1/25	5.0	0.0	1.5	69	66	2	千葉市中央区院内1丁目 ~ 千葉市中央区院内1丁目	0.2	70.3	25.3	0.0	4.4	0.0	
一般国道126号	千葉市中央区榊原1丁目	C	4	2013/1/31 ~ 2013/2/1	6.3	0.0	1.5	64	61	2	千葉市中央区榊原1丁目 ~ 千葉市中央区榊原1丁目	1.2	100.0	0.0	0.0	0.0	0.0	
一般国道126号	千葉市中央区弁天4丁目	C	4	2013/2/7 ~ 2013/2/8	2.1	0.0	1.5	74	70	2	千葉市中央区弁天4丁目 ~ 千葉市中央区弁天4丁目	2.1	56.4	0.1	17.0	26.6	0.0	
一般国道126号	千葉市中央区穴川3丁目	B	4	2013/2/7 ~ 2013/2/8	3.0	0.0	1.5	69	68	2	千葉市中央区穴川3丁目 ~ 千葉市中央区穴川3丁目	0.6	82.0	8.8	2.8	6.5	0.0	
一般国道126号	千葉市若葉区中野町	B	4	2013/3/5 ~ 2013/3/6	12.3	0.0	1.5	61	56	2	千葉市若葉区中野町 ~ 千葉市若葉区中野町	2.1	100.0	0.0	0.0	0.0	0.0	
一般国道126号	千葉市若葉区古高町	B	4	2013/3/5 ~ 2013/3/6	8.6	0.0	1.5	62	58	2	千葉市若葉区古高町 ~ 千葉市若葉区古高町	3.8	100.0	0.0	0.0	0.0	0.0	
一般国道126号	千葉市若葉区大庄町	B	4	2013/2/28 ~ 2013/3/1	10.2	0.0	1.5	66	60	2	千葉市若葉区大庄町 ~ 千葉市若葉区大庄町	3.2	100.0	0.0	0.0	0.0	0.0	
一般国道126号	千葉市若葉区平山町	B	4	2013/2/28 ~ 2013/3/1	13.8	0.0	1.5	57	51	2	千葉市若葉区平山町 ~ 千葉市若葉区平山町	1.0	100.0	0.0	0.0	0.0	0.0	
一般国道126号	千葉市若葉区大宮町	B	4	2013/2/28 ~ 2013/3/1	16.5	0.0	1.5	63	57	2	千葉市若葉区大宮町 ~ 千葉市若葉区大宮町	2.7	100.0	0.0	0.0	0.0	0.0	
一般国道126号	千葉市若葉区穴川3丁目	C	2	2013/2/7 ~ 2013/2/8	2.3	0.0	1.5	65	59	2	千葉市若葉区穴川3丁目 ~ 千葉市若葉区穴川3丁目	1.1	94.5	0.2	1.8	3.5	0.0	
一般国道357号	千葉市中央区今井3丁目	B	4	2013/2/21 ~ 2013/2/22	3.4	0.0	1.5	74	73	2	千葉市中央区今井3丁目 ~ 千葉市中央区今井3丁目	2.1	72.4	6.5	0.0	21.2	0.0	
一般国道357号	千葉市美浜区浜田1丁目	B	4	2013/1/31 ~ 2013/2/1	39.6	0.0	1.5	61	57	2	千葉市美浜区浜田1丁目 ~ 千葉市美浜区浜田1丁目	1.1	97.8	0.0	0.0	2.2	0.0	
主要地方道千葉茂原線	千葉市緑区古市町	B	4	2013/2/21 ~ 2013/2/22	2.6	0.0	1.5	70	68	2	千葉市緑区古市町 ~ 千葉市緑区古市町	2.7	82.9	17.1	0.0	0.0	0.0	
主要地方道千葉大網線	千葉市中央区神明町	C	2	2013/1/24 ~ 2013/1/25	1.5	0.0	1.5	64	57	2	千葉市中央区神明町 ~ 千葉市中央区神明町	0.3	97.5	0.4	0.0	2.2	0.0	
主要地方道千葉大網線	千葉市中央区長洲1丁目	C	4	2013/1/24 ~ 2013/1/25	3.6	0.0	1.5	68	66	2	千葉市中央区長洲1丁目 ~ 千葉市中央区長洲1丁目	0.4	75.1	24.9	0.0	0.0	0.0	
主要地方道千葉大網線	千葉市中央区長洲2丁目	C	4	2013/1/24 ~ 2013/1/25	3.9	0.0	1.5	70	68	2	千葉市中央区長洲2丁目 ~ 千葉市中央区長洲2丁目	0.5	77.1	21.8	0.0	1.2	0.0	
主要地方道千葉大網線	千葉市中央区仁戸名町	B	2	2013/2/28 ~ 2013/3/1	2.0	0.0	1.5	69	67	2	千葉市中央区仁戸名町 ~ 千葉市中央区仁戸名町	6.5	84.4	14.3	0.2	1.1	0.0	
主要地方道千葉大網線	千葉市緑区若田町1丁目	B	2	2013/2/21 ~ 2013/2/22	1.3	0.0	1.5	67	63	2	千葉市緑区若田町1丁目 ~ 千葉市緑区若田町1丁目	2.1	98.5	0.0	0.0	1.5	0.0	
主要地方道千葉大網線	千葉市緑区若田町2丁目	B	2	2013/2/21 ~ 2013/2/22	1.5	0.0	1.5	70	66	2	千葉市緑区若田町2丁目 ~ 千葉市緑区若田町2丁目	3.2	90.6	9.2	0.2	0.0	0.0	
主要地方道千葉大網線	千葉市緑区大高町	B	2	2013/2/21 ~ 2013/2/22	1.5	0.0	1.5	71	67	2	千葉市緑区大高町 ~ 千葉市緑区大高町	3.3	90.0	4.3	0.0	5.7	0.0	
主要地方道千葉大網線	千葉市緑区土気町	B	2	2013/3/5 ~ 2013/3/6	0.8	0.0	1.5	67	63	2	千葉市緑区土気町 ~ 千葉市緑区土気町	2.1	98.9	0.0	0.0	1.1	0.0	
主要地方道千葉川上八街線	千葉市若葉区金町	B	2	2013/3/5 ~ 2013/3/6	0.9	0.0	1.5	70	65	2	千葉市若葉区金町 ~ 千葉市若葉区金町	7.8	100.0	0.0	0.0	0.0	0.0	
主要地方道千葉白井西線	千葉市若葉区高品町	B	2	2013/1/29 ~ 2013/1/30	1.8	0.0	1.5	63	55	2	千葉市若葉区高品町 ~ 千葉市若葉区高品町	0.8	97.7	0.0	2.3	0.0	0.0	
主要地方道千葉白井西線	千葉市若葉区高品町	B	4	2013/1/29 ~ 2013/1/30	2.5	0.0	1.5	72	67	2	千葉市若葉区高品町 ~ 千葉市若葉区高品町	0.3	74.5	0.0	5.9	16.6	0.0	
主要地方道千葉白井西線	千葉市若葉区西都賀5丁目	B	2	2013/1/29 ~ 2013/1/30	3.9	0.0	1.5	67	63	2	千葉市若葉区西都賀5丁目 ~ 千葉市若葉区西都賀5丁目	4.4	99.9	0.0	0.0	0.1	0.0	
主要地方道千葉白井西線	千葉市若葉区高品町	B	2	2013/1/29 ~ 2013/1/30	2.0	0.0	1.5	68	64	2	千葉市若葉区高品町 ~ 千葉市若葉区高品町	4.4	99.9	0.0	0.0	0.1	0.0	
主要地方道千葉沼沼線	千葉市花見川区沼沼町	B	2	2013/2/7 ~ 2013/2/8	2.0	0.0	1.5	68	67	2	千葉市花見川区沼沼町 ~ 千葉市花見川区沼沼町	2.5	91.1	8.5	0.0	0.5	0.0	
主要地方道六川天戸線	千葉市花見川区野井ヶ丘5丁目	B	2	2013/2/7 ~ 2013/2/8	1.5	0.0	1.5	65	60	2	千葉市花見川区野井ヶ丘5丁目 ~ 千葉市花見川区野井ヶ丘5丁目	1.0	100.0	0.0	0.0	0.0	0.0	
市道千葉陸海線	千葉市美浜区磯辺2丁目	A	4	2013/1/24 ~ 2013/1/25	30.0	1.0	1.5	58	53	2	千葉市美浜区磯辺2丁目 ~ 千葉市美浜区磯辺2丁目	2.1	100.0	0.0	0.0	0.0	0.0	
市道中央赤井線	千葉市中央区末広3丁目	B	4	2013/1/17 ~ 2013/1/18	3.3	0.0	1.5	68	64	2	千葉市中央区末広3丁目 ~ 千葉市中央区末広3丁目	2.0	98.5	0.7	0.0	0.7	0.0	
市道新浜川線	千葉市中央区新浜	C	4	2013/1/24 ~ 2013/1/25	3.3	0.0	1.5	72	68	2	千葉市中央区新浜 ~ 千葉市中央区新浜	1.9	0.0	0.0	0.0	100.0	0.0	
市道西千葉駅南線	千葉市中央区松波4丁目	C	2	2013/2/25 ~ 2013/2/26	2.0	0.0	1.5	67	62	2	千葉市中央区松波4丁目 ~ 千葉市中央区松波4丁目	0.9	78.0	0.0	0.0	22.0	0.0	
市道西千葉駅南線	千葉市若葉区作草部2丁目	B	4	2013/2/25 ~ 2013/2/26	3.4	0.0	1.5	63	57	2	千葉市若葉区作草部2丁目 ~ 千葉市若葉区作草部2丁目	0.9	98.8	0.0	0.0	0.2	0.0	
市道西千葉駅南線	千葉市中央区東千葉2丁目	B	4	2013/1/24 ~ 2013/1/25	1.7	0.0	1.5	72	68	2	千葉市中央区東千葉2丁目 ~ 千葉市中央区東千葉2丁目	0.7	54.8	4.8	0.0	40.5	0.0	
市道西千葉駅南線	千葉市中央区道場南2丁目	B	2	2013/1/24 ~ 2013/1/25	3.5	0.0	2.0	68	65	2	千葉市中央区道場南2丁目 ~ 千葉市中央区道場南2丁目	1.7	80.8	7.0	0.0	12.2	0.0	
市道西千葉駅南線	千葉市中央区矢作町	B	2	2013/1/17 ~ 2013/1/18	2.7	0.0	1.5	59	53	2	千葉市中央区矢作町 ~ 千葉市中央区矢作町	0.4	100.0	0.0	0.0	0.0	0.0	
市道西千葉駅南線	千葉市中央区青葉町	B	4	2013/1/17 ~ 2013/1/18	4.0	0.0	1.5	67	61	2	千葉市中央区青葉町 ~ 千葉市中央区青葉町	0.9	98.8	0.0	0.4	0.8	0.0	
市道西千葉駅南線	千葉市中央区西千葉寺町	C	6	2013/1/17 ~ 2013/1/18	10.0	0.0	1.5	64	59	2	千葉市中央区西千葉寺町 ~ 千葉市中央区西千葉寺町	0.6	86.9	1.3	11.8	0.0	0.0	
市道西千葉駅南線	千葉市中央区末広5丁目	B	6	2013/1/17 ~ 2013/1/18	6.5	0.0	1.5	64	59	2	千葉市中央区末広5丁目 ~ 千葉市中央区末広5丁目	0.3	100.0	0.0	0.0	0.0	0.0	
市道西千葉駅南線	千葉市中央区稲荷町2丁目	B	6	2013/1/17 ~ 2013/1/18	7.5	0.0	1.5	58	54	2	千葉市中央区稲荷町2丁目 ~ 千葉市中央区稲荷町2丁目	0.2	100.0	0.0	0.0	0.0	0.0	
市道西千葉駅南線	千葉市中央区稲荷町2丁目	B	6	2013/1/17 ~ 2013/1/18	10.0	0.0	1.5	63	59	2	千葉市中央区稲荷町2丁目 ~ 千葉市中央区稲荷町2丁目	0.2	100.0	0.0	0.0	0.0	0.0	
市道新町若松線	千葉市中央区富土見1丁目	C	4	2013/1/31 ~ 2013/2/1	3.7	0.0	1.5	67	62	2	千葉市中央区富土見1丁目 ~ 千葉市中央区富土見1丁目	1.8	97.2	0.0	2.6	0.2	0.0	
市道新町若松線	千葉市中央区若葉町2丁目	C	4	2013/1/31 ~ 2013/2/1	3.3	0.0	1.5	72	71	2	千葉市中央区若葉町2丁目 ~ 千葉市中央区若葉町2丁目	1.8	97.2	0.0	2.6	0.2	0.0	
市道新町若松線	千葉市若葉区高品町	B	4	2013/1/29 ~ 2013/1/30	2.5	0.0	1.5	67	64	2	千葉市若葉区高品町 ~ 千葉市若葉区高品町	0.2	100.0	0.0	0.0	0.0	0.0	
一般国道14号	船橋市宮本2-15-5	C	2	2012/7/10 ~ 2012/7/11	3.0	0.0	1.2	68	67	2	船橋市宮本2丁目 ~ 船橋市宮本2丁目	1.9	94.3	5.7	0.0	0.0	0.0	
一般国道14号	船橋市宮本2丁目	C	4	2012/8/7 ~ 2012/8/8	2.6	0.0	1.2	65	59	2	船橋市宮本2丁目 ~ 船橋市宮本2丁目	0.5	100.0	0.0	0.0	0.0	0.0	
一般国道16号	船橋市小室町902	A	4	2012/5/23 ~ 2012/5/24	9.7	0.0	1.2	65	62	2	船橋市小室町 ~ 船橋市小室町	1	98.3	1.7	0.0	0.0	0.0	
一般国道206号	船橋市滝台1-1-20	B	2	2013/1/8 ~ 2013/1/9	2.8	1.0	1.2	66	66	2	船橋市滝台1丁目 ~ 船橋市滝台1丁目	2.4	93.0	7.0	0.0	0.0	0.0	
一般国道206号	船橋市東船橋4-7-7	B	4	2012/11/7 ~ 2012/11/8	10.0	0.0	1.2	68	66	2	船橋市東船橋4丁目 ~ 船橋市東船橋4丁目	1	87.5	3.0	0.0	9.5	0.0	
一般国道357号	船橋市日の出1-16	C	4	2012/8/7 ~ 2012/8/8	3.5	0.5	1.2	68	67	2	船橋市日の出1丁目 ~ 船橋市日の出1丁目	0.4	80.3	13.1	0.0	6.6	0.0	
船橋稚孫子線	船橋市米ヶ崎町509-8	B	2	2013/2/5 ~ 2013/2/6	2.0	0.0	1.2	72	72	2	船橋市米ヶ崎町5丁目 ~ 船橋市米ヶ崎町5丁目	3.3	58.7	35.2	0.0	6.1	0.0	
船橋松戸線	船橋市行田2-15-65	B	4	2012/8/7 ~ 2012/8/8	3.5	0.0												

路線名	測定地点の住所	環境基準 種類 ※1	車線 数 合計 (測定地点) ※1	測定年月日※2	測定位置(m)			等級騒音レベル (dB)	測定実施主体※3	評価区間の住所	評価区間の 延長 (km)	昼間 基準値以下 (%)	夜間 基準値以下 (%)	昼間 基準値以下 (%)	夜間 基準値以下 (%)					
					車道 幅員 から 算出 の 距離	道路 幅員 から 算出 の 距離	地 面 高 さ									騒音				
																昼間	夜間			
一般国道51号	成田市伊能	×	2	2012/11/13	~	2012/11/14	3.7	0.0	1.2	73	71	2	成田山山之作	~	成田市南数	5.8	53.7	42.7	0.0	3.7
一般国道51号	成田市松子	B	2	2012/11/13	~	2012/11/14	3.8	0.0	1.2	73	70	2	成田市寺台	~	成田市桜田	8.1	42.9	19.9	0.0	37.2
市道郷部線	成田市中台	A	4	2012/11/13	~	2012/11/14	5.3	0.0	1.2	69	63	2	成田市加良部1丁目17	~	成田市美郷台3丁目17	2.4	44.1	5.2	1.5	49.2
市道郷部線	成田市加良部4丁目2	A	4	2012/11/13	~	2012/11/14	4.0	0.0	1.2	65	59	2	成田市不動ヶ岡	~	成田市加良部1丁目17	1.2	75.6	7.2	0.0	17.2
一般国道408号	成田市土庫	B	4	2012/11/13	~	2012/11/14	4.5	0.0	1.2	71	68	2	成田市寺台	~	成田市西	1.7	46.0	11.1	0.0	42.9
八街三里塚線	成田市本城	A	2	2012/11/13	~	2012/11/14	3.1	0.0	1.2	69	65	2	成田市本城	~	成田市西三里塚	0.9	26.1	16.6	0.0	57.3
成田松尾線	成田市本三塚	B	2	2012/11/13	~	2012/11/14	4.2	0.0	1.2	68	65	2	成田市大清水	~	成田市小菅	5.8	78.3	8.8	0.0	12.9
成田松尾線	成田市小菅	×	2	2012/11/13	~	2012/11/14	4.6	0.0	1.2	70	65	2	成田市小菅	~	成田市大清水	0.7	100.0	0.0	0.0	0.0
成田下総線	成田市和田	×	2	2012/11/13	~	2012/11/14	3.2	0.0	1.2	69	61	2	成田市ウイング土庫	~	成田市成井	8.6	100.0	0.0	0.0	0.0
宗吾酒々井線	成田市宗吾	A	2	2012/11/13	~	2012/11/14	2.9	0.0	1.2	68	62	2	成田市宗吾	~	成田市宗吾	0.8	50.0	3.4	0.0	46.6
一般国道296号	佐倉市白野2丁目6	B	2	2013/2/25	~	2013/2/26	5.8	0.0	1.2	68	62	2	佐倉市大蛇町	~	佐倉市鎌木町	1.9	91.7	8.9	0.0	0.0
一般国道296号	佐倉市井野町	C	2	2013/2/25	~	2013/2/26	3.0	0.0	1.2	69	69	2	佐倉市井野	~	佐倉市井野	1.2	84.1	15.9	0.0	0.0
千葉八街線芝線	佐倉市岩富町	B	2	2013/2/14	~	2013/2/15	1.4	0.0	1.2	72	68	2	佐倉市坂戸	~	佐倉市岩富町	2.8	81.2	0.0	0.0	18.8
千葉白井印西線	佐倉市白井田	B	2	2013/2/14	~	2013/2/15	0.8	0.0	1.2	72	65	2	佐倉市白井	~	佐倉市白井田千拓	1.3	79.4	0.0	0.0	20.6
市道1-9号線	佐倉市白井	B	2	2013/2/25	~	2013/2/26	2.0	-2.8	1.2	71	65	2	佐倉市江原	~	佐倉市白井	1	70.9	0.0	0.0	29.1
市道1-9号線	佐倉市王子台3丁目28	B	4	2013/2/14	~	2013/2/15	5.8	0.0	1.2	66	62	2	佐倉市王子台6丁目5	~	佐倉市福台3丁目6	1.1	100.0	0.0	0.0	0.0
東金停車場線	東金市東金	C	2	2013/1/31	~	2013/2/1	4.0	0.0	1.2	61	53	2	東金市東金	~	東金市東金	0.2	100.0	0.0	0.0	0.0
東金停車場線	東金市東金	B	2	2013/1/31	~	2013/2/1	2.2	0.0	1.2	66	60	2	東金市東金	~	東金市東金	0.8	100.0	0.0	0.0	0.0
一般国道14号	習志野市谷津2丁目20	B	2	2012/10/30	~	2012/11/1	4.5	3.5	1.2	68	66	2	習志野市谷津4丁目8	~	習志野市榎ヶ浦6丁目22	3.3	84.9	15.1	0.0	0.0
主要地方道千葉鎌ヶ谷谷松戸線	習志野市美郷本郷4	×	2	2012/12/4	~	2012/12/6	1.5	0.0	1.2	70	70	2	習志野市美郷本郷34	~	習志野市美郷2丁目4	0.8	76.7	23.3	0.0	0.0
主要地方道千葉鎌ヶ谷谷松戸線	習志野市美郷4丁目4	C	2	2012/12/4	~	2012/12/6	0.4	-3.0	1.2	69	65	2	習志野市美郷2丁目15	~	習志野市美郷2丁目1	1.4	97.6	0.1	0.0	2.3
主要地方道長沼・船橋線	習志野市大久保4丁目5	B	2	2013/1/22	~	2013/1/24	1.0	0.0	1.2	69	69	2	習志野市藤崎2丁目15	~	習志野市藤崎3丁目26	3.6	84.2	15.6	0.0	0.2
一般国道128号	勝浦市興津	×	2	2012/11/29	~	2012/11/30	3.4	0.0	1.2	70	63	2	勝浦市大沢	~	勝浦市藤原	6.6	12.2	0.0	0.0	0.0
一般国道297号	市原市五井西1丁目13	B	4	2012/12/10	~	2012/12/11	3.5	0.0	1.2	70	66	2	市原市新生	~	市原市五井南海岸	7.2	94.8	5.0	0.0	0.2
一般国道409号	市原市皆吉	B	2	2012/12/12	~	2012/12/13	2.7	0.0	1.2	70	64	2	市原市栢橋	~	市原市安久谷	5.7	97.5	0.0	1.3	1.3
一般国道409号	市原市米沢	B	2	2012/12/12	~	2012/12/13	1.2	0.0	1.2	72	64	2	市原市安久谷	~	市原市奥野	4.8	89.7	0.0	10.3	0.0
千葉芳原線	市原市古市場	B	2	2012/12/10	~	2012/12/11	2.7	0.0	1.2	65	62	2	市原市古市場	~	市原市草刈	2.1	99.4	0.6	0.0	0.0
五井本納線	市原市下野	B	2	2012/12/10	~	2012/12/11	3.0	0.0	1.2	68	62	2	市原市霞井戸	~	市原市金剛地	8.1	100.0	0.0	0.0	0.0
加茂長南線	市原市鶴舞	B	2	2012/12/12	~	2012/12/13	1.3	0.0	1.2	67	57	2	市原市田尾	~	市原市舞舞	1.2	98.5	0.0	1.5	0.0
大多喜里見線	市原市月崎	B	2	2012/12/12	~	2012/12/13	0.9	0.0	1.2	63	51	2	市原市月出	~	市原市月崎	5.4	100.0	0.0	0.0	0.0
川岸西広線	市原市南区分台4丁目2	B	4	2012/12/10	~	2012/12/11	4.5	0.0	1.2	66	59	2	市原市五井海岸	~	市原市南区分台3丁目11	6	100.0	0.0	0.0	0.0
常磐自動車道	流山市西初石	A	6	2012/11/29	~	2012/11/29	23.6	0.0	1.2	54	50	2	流山市大下花輪	~	流山市東初石	2.4	100.0	0.0	0.0	0.0
常磐自動車道	流山市青田	×	6	2012/11/29	~	2012/11/29	25.3	0.0	1.2	52	49	2	流山市駒木台	~	流山市青田	0.7	100.0	0.0	0.0	0.0
常加流山線	流山市南流山7丁目23	B	2	2013/1/16	~	2013/1/17	5.2	0.0	1.2	69	67	2	流山市大字木	~	流山市流山	0.6	95.7	4.3	0.0	0.0
一般国道16号	八千代市勝田南3丁目23	B	4	2012/10/16	~	2012/10/17	3.1	0.0	1.2	73	73	2	八千代市下市場1丁目3	~	八千代市勝田南3丁目23	0.9	67.9	27.6	0.0	4.5
八千代八代線	八千代市八代台西8丁目13	B	2	2012/10/16	~	2012/10/17	3.4	0.0	1.2	69	66	2	八千代市八代台西9丁目15	~	八千代市八代台北6丁目2	1.2	85.0	14.6	0.0	0.3
八千代八代線	八千代市大和田新田	A	2	2012/10/16	~	2012/10/17	3.0	0.0	1.2	67	62	2	八千代市八代台北13丁目5	~	八千代市大和田新田	1.3	100.0	0.0	0.0	0.0
一般国道0号	我孫子市栄崎827	B	4	2012/10/16	~	2012/10/17	3.4	0.0	1.2	77	75	2	我孫子市根戸	~	我孫子市青山	5.8	40.1	26.0	0.0	33.9
一般国道128号	鴨川市天津	×	2	2012/12/5	~	2012/12/6	3.8	0.0	1.2	69	63	2	鴨川市東町	~	鴨川市小栗	8.5	90.0	0.0	0.0	10.0
千葉鴨川線	鴨川市太田学	×	2	2012/12/5	~	2012/12/6	11.6	0.0	1.2	54	47	2	鴨川市太田学	~	鴨川市小栗	0.7	100.0	0.0	0.0	0.0
国道464号線	鎌ヶ谷市くぬぎ山5丁目3	B	2	2012/11/7	~	2012/11/8	1.1	0.0	1.2	70	69	2	鎌ヶ谷市初富	~	鎌ヶ谷市初富	0.7	82.0	18.0	0.0	0.0
県道船橋我孫子線	鎌ヶ谷市高佐津間1丁目24	B	2	2012/11/7	~	2012/11/8	2.2	0.0	1.2	72	71	2	鎌ヶ谷市高佐津間2	~	鎌ヶ谷市高佐津間2丁目17	1.1	74.2	16.0	0.0	9.8
県道千葉鎌ヶ谷谷松戸線	鎌ヶ谷市くぬぎ山5丁目7	B	2	2012/11/7	~	2012/11/8	1.9	0.0	1.2	68	65	2	鎌ヶ谷市初富	~	鎌ヶ谷市初富	0.5	100.0	0.0	0.0	0.0
県道市川印西線	鎌ヶ谷市東鎌ヶ谷1丁目7	B	2	2012/11/7	~	2012/11/8	2.8	0.0	1.2	71	69	2	鎌ヶ谷市東初富6丁目9	~	鎌ヶ谷市東鎌ヶ谷2丁目1	0.9	76.9	17.3	0.0	5.8
一般国道127号	富津市亀田	B	2	2013/2/7	~	2013/2/8	3.1	0.0	1.2	72	65	2	富津市北貫	~	富津市亀沢	3	89.2	0.0	10.8	0.0
一般自動車道	富津市花輪	B	2	2013/2/7	~	2013/2/8	28.0	0.0	1.2	45	42	2	富津市鶴岡	~	富津市竹園	6.6	100.0	0.0	0.0	0.0
鴨川保田線	富津市山中	B	2	2013/2/7	~	2013/2/8	1.0	0.0	1.2	67	57	2	富津市山中	~	富津市山中	1.8	100.0	0.0	0.0	0.0
一般国道357号	浦安市弁天	B	4	2012/11/15	~	2012/11/16	5.1	0.0	1.2	73	69	2	浦安市弁天	~	浦安市舞舞	1.5	79.4	7.7	0.0	13.0
市川浦安線	浦安市北栄2丁目15	B	4	2012/11/15	~	2012/11/16	4.4	0.0	1.2	67	63	2	浦安市当島3丁目	~	浦安市当島1丁目1	0.8	100.0	0.0	0.0	0.0
県道浦安停車場線	浦安市北栄3丁目27	B	4	2012/11/15	~	2012/11/16	5.4	0.0	1.2	71	68	2	浦安市海老	~	浦安市美栄5丁目18	1.8	83.3	11.1	0.0	5.7
市道幹線9号	浦安市北栄6丁目8	B	6	2012/11/15	~	2012/11/16	12.3	0.0	1.2	64	58	2	浦安市入船1丁目1	~	浦安市明通1丁目2	1.1	100.0	0.0	0.0	0.0
市道幹線9号	浦安市今川4丁目12	B	4	2012/11/15	~	2012/11/16	4.3	0.0	1.2	70	65	2	浦安市富士見4丁目2	~	浦安市鉄道通り2	2	99.3	0.0	0.0	0.7
市道物井山架2号線	四街道市みくら2丁目19	B	4	2013/3/12	~	2013/3/13	6.1	0.0	1.2	63	55	2	四街道市みくら2丁目10	~	四街道市みくら2丁目13	0.3	100.0	0.0	0.0	0.0
一般国道51号	四街道市吉岡	×	2	2013/3/12	~	2013/3/13	3.0	0.0	1.2	71	70	2	四街道市上野	~	四街道市南波佐間	1.1	50.0	50.0	0.0	0.0
千葉白井印西線	四街道市栗山	B	2	2013/3/12	~	2013/3/13	2.6	0.0	1.2	70	68	2	四街道市大日	~	四街道市大日	2.5	93.5	2.0	0.0	4.6
館山自動車道	袖ヶ浦市大島島538-1	B	4	2012/11/19	~	2012/11/20	15.5	0.0	1.2	59	52	2	袖ヶ浦市東3309-2	~	袖ヶ浦市大島島882	4.7	100.0	0.0	0.0	0.0
袖ヶ浦自動車道	袖ヶ浦市坂戸市場1339	B	4	2012/11/19	~	2012/11/20	1.4	0.0	1.2	73	69	2	袖ヶ浦市坂戸市場1339	~	袖ヶ					

## (イ) 自動車騒音要請限度調査結果

道路名	測定場所	区域の区分	測定年月日	車線数	近接空間※	測定位置(m)			等価騒音レベル(dB)		要請限度判定	
						車道端からの距離	道敷境からの距離	路地界からの距離	地上高さ	昼間		夜間
一般国道16号	小室町902	a	H24.5.23~ H24.5.25	4	1	9.7	0	1.2	65	63	○	
一般国道14号	宮本2-15-5	c	H24.7.10~ H24.7.12	2	1	3	0	1.2	68	67	○	
東関東自動車道 国道357号	日の出1-16	c	H24.8.7~ H24.8.9	6 4	1	3.5	0.5	1.2	68	67	○	
国道296号	滝台1-1-20	b	H25.1.8~ H25.1.10	2	1	2.8	0	1.2	66	66	○	
国道296号	東船橋5-7-7	b	H24.11.7~ H24.11.9	4	1	10	0	1.2	68	66	○	
主要地方道(船橋我孫子線)	米ヶ崎町509-8	b	H25.2.5~ H25.2.7	2	1	2	0	1.2	73	71	×	
県道(松戸原木線)	古作2-1	b	H24.10.2~ H24.10.4	2	1	2.5	0	1.2	70	70	○	
主要地方道(市川印西線)	藤原1-4	b	H24.6.25~ H24.6.27	2	1	1.5	0	1.2	70	69	○	
国道6号	松戸市松戸558-2	b	H24.11.19~ H24.11.22	4	1	3.0	0	2.0	73	73	×	
国道6号	松戸市上本郷2234-5	c	H24.11.27~ H24.11.30	4	1	2.0	0	2.0	77	76	×	
国道6号	松戸市二ツ木地先	b	H24.12.25~ H24.12.28	4	1	2.0	0	1.5	74	73	×	
市川松戸線	松戸市上矢切299-1	b	H24.11.19~ H24.11.22	2	1	3.5	0	2.0	65	62	○	
国道6号	柏市柏344-1	b	H24.12.4~ H24.12.6	4	1	7.7	5.7	1.2	71	69	○	
国道16号	柏市柏1367	b	H24.12.4~ H24.12.6	4	1	4.5	2	1.2	75	74	×	
県道荻作君津線	君津市三直587地先	b	H24.5.10~ H24.5.16	2	1	2	0	1.5	70	64	○	
県道君津鴨川線	君津市内箕輪1-1地先	b	H24.5.10~ H24.5.16	2	1	4	0	1.5	69	61	○	
県道加茂木更津線	君津市末吉437地先	b	H24.5.10~ H24.5.16	2	1	3	0	1.5	71	62	○	
一般国道464号	市川市大町271	-	H25.2.20~ H25.2.22	2	1	2.7	0	1.2	69	66	-	
市川柏線	市川市東菅野2丁目7	c	H25.2.20~ H25.2.22	2	1	4.8	4	1.6	64	63	○	
国道16号	木更津市請西1-5-14	b	H25.2.13~ 14、19	4	1	3.3	0	1.5	75	71	×	
国道127号	木更津市桜井984-3	b	H25.2.5~ 7	5	1	5.5	0	1.5	74	67	○	
県道166号 馬米田停車場富岡線	木更津市茅野239-7	b	H25.1.24、 1.29~30	2	1	1.4	0.5	1.5	69	61	○	
市道133号線	木更津市畑沢1053-12	a	H25.1.16~ 17、22	2	1	3.2	1.6	3.5	67	63	○	
一般国道128号	茂原市茂原600-11	C	H24.10.24~ H24.10.25	2	1	2.1	0	1.2	67	60	○	
一般国道51号	花崎町760	b	H24.11.13~ H24.11.16	4	1	5.9	0	1.2	70	68	○	
一般国道408号	土屋726	b	H24.11.13~ H24.11.16	4	1	4.5	0	1.2	70	68	○	
主要地方道成田松尾線	本三里塚153-1	b	H24.11.13~ H24.11.16	2	1	4.2	0	1.2	69	66	○	
市道郷部線	中台5-2	a	H24.11.13~ H24.11.16	4	1	5.3	0	1.2	69	64	○	
一般国道296号	佐倉市井野町62番1号	c	H25.2.20~ H25.2.26	2	1	2.25	0	1.2	69	69	○	
一般国道296号	佐倉市白銀2丁目5番	b	H25.2.20~ H25.2.26	2	1	2.5	0	1.2	69	65	○	
市道I-9号	佐倉市新臼井田25番5号	b	H25.2.20~ H25.2.26	2	0	0.9	-2.4	1.2	71	65	○	
船橋都計3.1.3	習志野市谷津3-30	b	H24.11.27~ H24.11.29	2	0	54	40	1.2	55	53	○	
東関東自動車道路 国道357号線	習志野市谷津3-30	b	H24.11.27~ H24.11.29	6 4	0	160	150	1.2	55	53	○	
東関東自動車道路 国道357号線	習志野市谷津3-25	a	H24.11.27~ H24.11.29	6 4	0	440	430	1.2	52	50	○	
東関東自動車道路 国道357号線	習志野市秋津5-20	a	H24.11.6~ H24.11.8	6 4	0	100	90	1.2	55	51	○	
東関東自動車道路 国道357号線	習志野市秋津4-20	a	H24.12.11~ H24.12.13	6 4	0	102	90	1.2	53	51	○	
東関東自動車道路 国道357号線	習志野市香澄5-16	a	H24.11.13~ H24.11.15	料 金 所 近 傍	0	100	88	1.2	59	51	○	
国道296号	習志野市谷津5-36	b	H24.11.6~ H24.11.8	4	1	7.5	0	1.2	69	68	○	
国道14号	習志野市谷津2-20	b	H24.10.30~ H24.11.1	2	1	4.5	3.5	1.2	68	66	○	

道路名	測定場所	区域の区分	測定年月日	車線数	近接空間※	測定位置(m)			等価騒音レベル(dB)		要請限度判定
						車道からの距離	道路境界からの距離	地上高さ	昼間	夜間	
県道長沼船橋線	習志野市大久保4-5	b	H25.1.22~ H25.1.24	2	1	1	0	1.2	69	69	○
京葉道路	習志野市袖ヶ浦6-1	b	H24.12.11~ H24.12.13	4	1	3	0	1.2	56	53	○
都計3.4.12	習志野市東習志野6-18	c	H24.12.18~ H24.12.20	2	1	3	0	1.2	69	64	○
都計3.3.2	習志野市秋津4-20	b	H24.11.13~ H24.11.15	4	1	3.5	0	1.2	66	61	○
千葉鎌ヶ谷松戸線	習志野市実籾4-4	c	H24.12.4~ H24.12.6	2	1	0.4	-3	1.2	69	65	○
市道00-011	習志野市本大久保2-4	a	H24.11.13~ H24.11.15	2	1	3.0	0	1.2	65	61	○
千葉鎌ヶ谷松戸線	習志野市実籾本郷4	-	H24.12.4~ H24.12.6	2	1	1.5	0	1.2	70	70	-
国道6号(水戸街道)	流山市松ヶ丘3-276-9	b	H25.2.25~ H25.2.28	4	1	3.0	0	1.2	73	71	×
市道211号線	流山市江戸川台西3-31-1	a	H25.2.25~ H25.2.28	2	1	1.1	0	1.2	64	58	○
市道102号線	流山市西初石4-1411-2	a	H25.2.25~ H25.2.28	2	1	3.5	0	1.2	69	64	○
県道松戸野田線	流山市流山2-312	c	H25.2.25~ H25.2.28	2	1	3.0	0	1.2	71	71	×
県道松戸野田線	流山市三輪野山3-1-8	b	H25.2.25~ H25.2.28	4	1	3.6	0	1.2	69	63	○
県道松戸野田線	流山市東深井31-4	b	H25.2.25~ H25.2.28	2	1	1.4	0	1.2	71	68	○
市道274号線	流山市青田6	-	H25.2.25~ H25.2.28	2	1	3.5	0	1.2	68	62	-
市道251号線	流山市前ヶ崎484-12	-	H25.2.25~ H25.2.28	1	1	1.4	0	1.2	67	60	-
一般国道16号	八千代市米本2145-1	b	H25.1.29~ H25.2.1	4	1	6	1.3	1.3	75	73	×
一般国道296号	八千代市大和田785	c	H25.3.5~ H25.3.8	2	1	2	0	1.3	70	69	○
国道6号線	我孫子市我孫子1082-3	b	H24.11.26~ H24.12.2	4	1	3.6	0	1.5	74	71	×
国道356号線	我孫子市下ヶ戸610-3	b	H24.12.4~ H24.12.10	2	1	1.6	0.2	1.5	73	69	○
国道356号線	我孫子市高野山555-1-1	b	H24.10.26~ H24.11.2	2	1	2.7	0	1.5	69	66	○
県道8号線(船橋我孫子線)	我孫子市泉17-39	b	H24.7.24~ H24.7.31	4	1	4	0	1.5	68	65	○
市道3・5・15線(手賀沼ふれあいライン)	我孫子市若松26-4	b	H24.12.13~ H24.12.19	2	1	4	0.3	1.5	68	64	○
国道356号線	我孫子市新々田122-2	b	H24.11.15~ H24.11.22	2	1	3.6	-0.3	1.5	64	58	○
県道浦安停車場線	浦安市北栄3-27	b	H24.11.15~ 11.18	4	1	6.05	0	1.2	71	68	○
市道6号線	浦安市舞浜2-46	b	H24.11.15~ 11.18	6	1	5.25	0	1.2	68	64	○
国道357号線 首都高速湾岸線	浦安市東野1-8	b	H24.11.15~ 11.18	4 6	1	5.20	0	1.2	73	71	×
市道5号線	浦安市今川4-12	b	H24.11.15~ 11.18	4	1	4.30	0	1.2	70	66	○
国道357号線 首都高速湾岸線	浦安市弁天4-21	b	H24.11.15~ 11.18	4 6	1	5.10	0	1.2	73	70	○
県道市川浦安線	浦安市北栄2-15	b	H24.11.15~ 11.18	4	1	2.30	2.10	1.2	66	63	○
市道9号線	浦安市日の出4-1	c	H24.11.15~ 11.18	4	1	11.60	0	1.2	61	55	○

(備考) ※近接空間コード 1: 測定地点が道路の近接空間に位置する 0: 測定地点が道路の近接空間に位置しない

## (ウ) その他の自動車騒音調査

路線名	測定地点の住所	環境基準 類型	車線 数合計	測定年月日	測定位置 (m)			等価騒音レベル (dB)	
					車道 端から の距離	道路 敷地 境界 からの 距離	地上 高さ	昼間	夜間
県道214号(東金停車場線)	東金市東金1216	C	2	H25.1.31 ~ H25.2.1	4	0	1.2	61	53
県道214号(東金停車場線)	東金市東金938	B	2	H25.1.31 ~ H25.2.1	2.2	0	1.2	66	60
市道6号線	浦安市舞浜3-19	B	6	H24.11.15 ~ H24.11.16 H24.11.30 ~ H24.12.2	4.30	0	1.2	63	59
一般国道409号線	富里市七栄	B	2	H24.12.10 ~ H24.12.11	5	0	1.2	69	66
成田両国線	富里市七栄	B	2	H24.12.10 ~ H24.12.11	3.7	0	1.2	70	70

(備考) 測定実施主体は測定地点の住所が所在する市



キ 道路振動実態調査結果

道路名	測定場所	区域の区分	測定年月日	車線数	道路構造※	測定位置 (m)		振動レベル 80%レンジの上端 値		要請 限度 判定
						車道端 からの 距離	道路敷地 境界から の距離	昼間	夜間	
一般国道14号線	千葉市花見川区幕張町5丁目	2	H25.1.31~ H25.2.1	5	1	8.4	0	45	41	○
一般国道16号線	千葉市稲毛区園生町	2	H25.1.29~ H25.1.30	4	1	4.1	0	51	49	○
一般国道16号線 京葉道路	千葉市若葉区加曽利町	1	H25.2.25~ H25.2.26	4 4	4	14.1	0	45	42	○
一般国道51号線	千葉市若葉区若松町	1	H25.1.29~ H25.1.30	4	1	6.3	0	50	47	○
一般国道126号線	千葉市中央区都町2丁目	2	H25.1.17~ H25.1.18	2	1	5.5	0	41	35	○
一般国道357号線	千葉市中央区今井3丁目	1	H25.2.21~ H25.2.22	4	1	4	0	50	44	○
一般国道357号線 東関東自動車道	千葉市美浜区浜田1丁目	1	H25.1.31~ H25.2.1	4 6	1	5	0	47	40	○
主要地方道千葉大網線	千葉市中央区仁戸名町	1	H25.2.28~ H25.3.1	2	1	2.3	0	53	49	○
主要地方道長沼船橋線	千葉市花見川区犢橋町	1	H25.2.7~ H25.2.8	2	1	2.7	0	52	51	○
主要地方道穴川天戸線	千葉市花見川区朝日ヶ丘5丁目	1	H25.2.7~ H25.2.8	2	1	2	0	46	39	○
主要地方道千葉茂原線	千葉市緑区古市場町	1	H25.2.21~ H25.2.22	4	1	3.1	0	46	42	○
市道中央赤井町線	千葉市中央区末広3丁目	1	H25.1.17~ H25.1.18	4	1	3.8	0	41	36	○
市道新港穴川線	千葉市美浜区新港	2	H25.1.24~ H25.1.25	4	1	3.9	0	52	49	○
市道千葉臨海線	千葉市美浜区磯辺2丁目	1	H25.1.24~ H25.1.25	4	1	32.5	1	46	41	○
主要地方道千葉大網線	千葉市緑区菅田2丁目	1	H24.7.18~ H24.7.19	2	1	1.53	1.55	49	43	○
国道14号	宮本2-15-5	2	H24.7.10~ H24.7.12	2	1	3	0	42	41	○
東関東自動車道 国道357号	日の出1-16	2	H24.8.7~ H24.8.9	6 4	2 1	3.5	0.5	49	47	○
国道296号	滝台1-1-20	1	H25.1.8~ H25.1.10	2	1	2.8	0	46	44	○
国道296号	東船橋5-7-7	1	H24.11.7~ H24.11.9	4	1	10	0	54	54	○
主要地方道 (船橋我孫子線)	米ヶ崎町509-8	1	H25.2.5~ H25.2.7	2	1	2	0	48	47	○
県道(松戸原木線)	古作2-1	1	H24.10.2~ H24.10.4	2	1	2.5	0	53	52	○
主要地方道 (市川印西線)	藤原1-4	1	H24.6.25~ H24.6.27	2	1	1.5	0	56	53	○
国道6号	松戸市松戸558-2	1	H24.11.19~ H24.11.20	4	1	3.0	0	52	51	○
国道6号	松戸市上本郷2234-5	2	H24.11.29~ H24.11.30	4	1	2.0	0	49	48	○
国道6号	松戸市二ツ木地先	1	H24.12.27~ H24.12.28	4	1	2.0	0	49	49	○
市川松戸線	松戸市上矢切299-1	1	H24.11.21~ H24.11.22	2	1	3.5	0	50	43	○
国道6号	柏市柏344-1	1	H24.12.4~ H24.12.5	4	1	7.7	5.7	55	53	○
国道16号	柏市柏1367	1	H24.12.4~ H24.12.5	4	1	4.5	2	60	56	○
県道荻作君津線	君津市三直587地先	1	H24.5.10~ H24.5.16	2	1	2	0	45	34	○
県道君津鴨川線	君津市内箕輪1-1地先	1	H24.5.10~ H24.5.16	2	1	4	0	40	29	○
県道加茂木更津線	君津市末吉437地先	1	H24.5.10~ H24.5.16	2	1	3	0	48	27	○
一般国道464号	市川市大町271	-	H25.2.20~ H25.2.22	2	1	2.7	0	59	54	○
市川柏線	市川市東菅野2丁目7	2	H25.2.20~ H25.2.22	2	1	4.8	4	46	42	○
国道16号	木更津市請西1-5-14	1	H25.2.13~ 15、18~19	4	1	3.3	0	51	43	○
国道127号	木更津市桜井984-3	0	H25.2.1、 4~7	5	1	5.5	0	50	41	○
県道166号 馬來田停車場富岡線	木更津市茅野239-7	1	H25.1.24~ 25、28~30	2	1	0.9	0	41	33	○
市道133号線	木更津市畑沢1053-12	1	H25.1.16~ 18、21~22	2	1	1.6	0	30	30	○
一般国道51号	花崎町760	1	H24.11.13~ H24.11.16	4	1	5.9	0	41	39	○
一般国道408号	土屋726	1	H24.11.13~ H24.11.16	4	1	4.5	0	41	37	○

道路名	測定場所	区域 の 区分	測定年月日	車 線 数	道路 構造 ※	測定位置 (m)		振動レベル 80%レンジの上端 値		要請 限度 判定
						車道端 からの 距離	道路敷地 境界から の距離	昼間	夜間	
主要地方道成田松尾線	本三里塚153-1	1	H24.11.13~ H24.11.16	2	1	4.2	0	51	44	○
市道郷部線	中台5-2	1	H24.11.13~ H24.11.16	4	1	5.3	0	42	38	○
一般国道296号	佐倉市井野町62番1号	2	H25.2.25~ H25.2.26	2	1	2.25	0	48	45	○
一般国道296号	佐倉市白銀2丁目5番	1	H25.2.25~ H25.2.26	2	1	2.5	0	40	33	○
市道I-9号	佐倉市新臼井田25番5号	1	H25.2.25~ H25.2.26	2	1	0.9	-2.4	42	36	○
国道296号	習志野市谷津5-36	1	H25.2.5	4	1	7.5	0	51	50	○
国道14号	習志野市谷津2-20	1	H25.1.8	2	1	1	0	45	42	○
県道長沼船橋線	習志野市大久保4-5	1	H25.1.22	2	1	1	0	43	40	○
京葉道路	習志野市袖ヶ浦6-1	1	H25.2.19	4	3	3	0	45	41	○
都計3.4.12	習志野市東習志野6-18	2	H24.12.18	2	1	3	0	44	42	○
都計3.3.2	習志野市秋津4-20	1	H25.1.29	4	1	3.5	0	45	41	○
国道6号(水戸街道)	流山市向小金1-301	1	H25.2.25~ H25.2.26	4	1	2.0	0	47	45	○
市道211号線	流山市江戸川台西3丁目31-1	1	H25.2.25~ H25.2.26	2	1	1.1	0	52	41	○
市道102号線	流山市西初石4-1411-2	1	H25.2.25~ H25.2.26	2	1	3.5	0	48	44	○
県道松戸野田線	流山市流山2丁目312	2	H25.2.25~ H25.2.26	2	1	3.0	0	44	42	○
県道松戸野田線	流山市三輪野山3丁目1-8	1	H25.2.25~ H25.2.26	4	1	3.6	0	49	40	○
県道松戸野田線	流山市東深井31-4	1	H25.2.25~ H25.2.26	2	1	2.5	0	43	36	○
市道274号線	流山市青田38	-	H25.2.25~ H25.2.26	2	1	3.5	0	46	41	-
市道251号線	流山市前ヶ崎484-12	-	H25.2.25~ H25.2.26	1	1	1.4	0	47	34	-
一般国道16号	八千代市米本2145-1	1	H25.1.29~ H25.1.30	4	1	6	1.3	60	58	○
一般国道296号	八千代市大和田785	2	H25.3.5~ H25.3.6	2	1	2	0	54	51	○
国道6号線	我孫子市我孫子1082-3	1	H24.11.26~ H24.12.2	4	3	3.6	0	50	48	○
国道356号線	我孫子市下ヶ戸610-3	1	H24.12.4~ H24.12.10	2	1	1.6	0.2	44	37	○
国道356号線	我孫子市高野山555-1-1	1	H24.10.26~ H24.11.2	2	1	2.7	0	47	39	○
県道8号線(船橋我孫子線)	我孫子市泉17-39	1	H24.7.24~ H24.7.31	4	1	4	0	43	39	○
市道3・5・15線(手賀沼ふれあいライン)	我孫子市若松26-4	1	H24.12.13~ H24.12.19	2	1	4	0.3	50	44	○
国道356号線	我孫子市新々田122-2	1	H24.11.15~ H24.11.22	2	1	3.6	-0.3	39	28	○
県道浦安停車場線	浦安市北栄3-27	1	H24.11.15~ H24.11.18	4	1	6.05	0	43	39	○
市道6号線	浦安市舞浜2-46	1	H24.11.15~ H24.11.18	6	1	5.25	0	43	41	○
国道357号線 首都高速湾岸線	浦安市東野1-8	1	H24.11.15~ H24.11.18	4 6	1 2	5.20	0	51	49	○
市道5号線	浦安市今川4-12	1	H24.11.15~ H24.11.18	4	1	4.30	0	56	52	○
国道357号線 首都高速湾岸線	浦安市弁天4-21	1	H24.11.15~ H24.11.18	4 6	1 2	5.10	0	44	42	○
市道6号線	浦安市舞浜3-19	1	H24.11.15~ H24.11.16 H24.11.30~ H24.12.2	6	1	4.30	0	42	39	○
県道市川浦安線	浦安市北栄2-15	1	H24.11.15~ H24.11.18	4	1	2.30	2.10	40	36	○
市道9号線	浦安市日の出4-1	2	H24.11.15~ H24.11.18	4	1	11.60	0	42	39	○

(備考) ※ 道路構造コード 1:平面 2:高架 3:盛土

## ク 航空機騒音に係る環境基準と地域類型の指定状況

### (ア) 環境基準

昭和48年12月27日 環告154  
 改正 平成5年10月28日 環告 91  
 改正 平成12年12月14日 環告 78  
 改正 平成19年12月17日 環告114

地域の類型	基準値 ( $L_{den}$ )
I	57デシベル以下
II	62デシベル以下

(備考) 平成19年12月17日環境省告示第114号により、環境基準の指標が「WECPNL」から「 $L_{den}$ 」に改正され、平成25年4月1日から上表の基準が適用されています。

なお、平成25年3月31日までの基準は下表のとおりです。

地域の類型	基準値 (WECPNL)
I	70以下
II	75以下

### (イ) 地域類型指定

昭和53年8月29日千葉県告示第695号  
 改正 平成3年11月29日千葉県告示第1017号  
 改正 平成8年4月1日千葉県告示第441号  
 改正 平成13年5月11日千葉県告示第592号  
 改正 平成25年2月22日千葉県告示第70号

飛行場名	環境基準をあてはめる市町村	地域類型のあてはめ
成田国際空港	成田市、富里市、山武市、栄町、多古町、横芝光町及び芝山町	I 類型：①都市計画法に基づく用途地域のうち、第1種低層住居専用地域、第2種低層住居専用地域、第1種中高層住居専用地域、第2種中高層住居専用地域、第1種住居地域、第2種住居地域及び準住居地域。②都市計画法に基づく用途地域の定めのない地域（工業団地を除く） II 類型：①都市計画法に基づく用途地域のうち、近隣商業地域、商業地域、準工業地域及び工業地域。 ②都市計画法に基づく用途地域の定めのない地域のうち工業団地。 ※工業専用地域及び空港・飛行場の敷地を除く。
東京国際空港(羽田空港)及び木更津飛行場	木更津市及び君津市	
下総飛行場	船橋市、柏市、鎌ヶ谷市及び白井市の一部	

※平成25年2月22日現在における都市計画法（昭和43年法律第100号）第8条第1項第1号の規定により定められた地域。

ケ 成田国際空港周辺航空機騒音（24年度）  
 (ア) 成田国際空港周辺航空機騒音測定結果（空港北側）

区分	局No.	所在地	測定局名	環境基準 の類型※1	WECPNL			騒音レベルdB(A)		測定機数 年平均 機数/日	WECPNL 23年度 年平均	騒音区 域※3	測定機 関
					年平均	達成 状況※2	日最大	年平均	最大				
A北側 コース 直下	15	成田市	荒海	I 類型	74.0	×	79.6	75.6	89.4	187	73.7	第1種	NAA
	16	成田市	荒海橋本	I 類型	74.3	×	79.8	76.0	91.1	187	73.4	第1種	成田市
	17	成田市	芦田(成田市)	I 類型	75.3	×	79.7	76.8	91.6	193	74.7	第1種	成田市
	18	成田市	西和泉	I 類型	77.1	×	82.4	78.8	95.8	186	76.6	第2種	千葉県
	19	成田市	16R	適用除外	88.3	—	94.5	89.3	107.0	219	88.3	無指定	NAA
B北側 コース 直下	20	成田市	西大須賀	I 類型	71.7	×	77.0	73.0	86.1	207	71.3	第1種	NAA
	21	成田市	四谷	I 類型	69.4	○	74.6	69.9	86.9	248	68.9	第1種	千葉県
	22	成田市	高倉	I 類型	75.1	×	80.9	75.6	90.0	249	74.7	第1種	千葉県
	23	成田市	土室(千葉県)	I 類型	79.8	×	85.3	80.6	99.9	232	79.3	第1種	千葉県
	24	成田市	16L	I 類型	86.1	×	92.0	85.9	105.4	285	85.8	第2種	NAA
A北側 コース 西	25	栄町	矢口	I 類型	61.4	○	67.2	64.6	80.8	132	61.2	無指定	千葉県
	26	成田市	竜台	I 類型	64.7	○	69.6	67.1	82.1	162	64.3	無指定	成田市
	27	成田市	北羽鳥	I 類型	68.6	○	72.9	70.7	84.2	179	68.4	無指定	成田市
	28	成田市	北羽鳥北部	I 類型	66.8	○	71.2	69.2	84.3	160	66.4	無指定	成田市
	29	成田市	長沼	I 類型	68.5	○	73.5	70.6	83.9	176	68.1	無指定	成田市
	30	成田市	芦田(NAA)	I 類型	69.0	○	74.0	70.9	86.2	176	69.0	無指定	NAA
	31	成田市	押畑	I 類型	62.2	○	68.2	65.4	80.0	133	62.0	無指定	千葉県
	32	成田市	赤荻	I 類型	71.3	×	76.1	73.1	89.8	180	71.3	第1種	成田市
	33	成田市	下金山	I 類型	64.9	○	71.0	69.0	80.2	106	64.5	無指定	成田市
	34	成田市	野毛平	I 類型	72.5	×	77.5	74.7	90.1	165	72.6	第1種	成田市
B北側 コース 東	35	成田市	馬場	I 類型	67.9	○	73.9	71.0	85.0	137	67.7	無指定	成田市
	36	成田市	猿山	I 類型	59.5	○	64.2	61.9	82.8	133	57.2	無指定	成田市
	37	成田市	滑川	I 類型	66.4	○	71.8	68.0	83.3	185	65.7	第1種	千葉県
	38	成田市	内宿	I 類型	63.5	○	67.5	65.3	82.1	156	62.7	第1種	NAA
	39	成田市	土室(NAA)	I 類型	66.0	○	69.4	67.4	84.4	183	65.0	第1種	NAA
北側谷 間地区	40	成田市	大室(成田市)	I 類型	67.3	○	71.9	68.3	87.7	204	66.3	第1種	成田市
	41	成田市	新川	I 類型	67.9	○	71.9	68.6	82.7	223	67.3	無指定	千葉県
	42	成田市	水掛	I 類型	67.1	○	71.2	67.8	82.1	218	66.4	無指定	成田市
	43	成田市	磯谷	I 類型	69.5	○	73.5	70.9	84.7	187	69.0	第1種	成田市
	44	成田市	幡谷	I 類型	67.5	○	71.2	68.0	83.7	232	66.5	無指定	成田市
	104	成田市	久住※4	I 類型	68.0	○	72.0	68.3	82.0	240	—	無指定	NAA
	45	成田市	飯岡	I 類型	72.1	×	76.1	72.8	87.2	217	71.6	第1種	NAA
	46	成田市	大生	I 類型	71.9	×	76.3	73.3	86.2	194	71.5	第1種	成田市
	47	成田市	成毛	I 類型	67.1	○	71.5	69.1	85.4	153	66.3	無指定	成田市
48	成田市	野毛平工業団地	適用除外	71.8	—	77.5	73.6	87.2	169	71.4	第1種	成田市	

(イ) 成田国際空港周辺航空機騒音測定結果（空港側方）

区分	局No.	所在地	測定局名	環境基準 の類型※1	WECPNL			騒音レベルdB(A)		測定機数 年平均 機数/日	WECPNL 23年度 年平均	騒音区 域※3	測定機 関
					年平均	達成 状況※2	日最大	年平均	最大				
空港 側方	49	成田市	遠山	I 類型	71.8	×	78.1	72.9	87.2	215	71.7	第1種	成田市
	50	富里市	大和	I 類型	59.2	○	67.9	65.7	82.0	54	58.8	無指定	千葉県
	51	成田市	本三里塚	I 類型	73.5	×	80.4	74.2	89.9	233	73.3	第1種	成田市
	52	成田市	三里塚小学校	I 類型	73.9	×	79.7	73.8	91.6	276	73.7	第1種	NAA
	53	成田市	御料牧場記念館	I 類型	69.4	○	75.6	70.3	85.9	217	69.3	無指定	成田市
	54	成田市	三里塚住宅	I 類型	77.4	×	82.2	76.7	90.6	313	77.4	第1種	NAA
	55	成田市	本城	I 類型	70.5	×	75.9	71.0	87.1	230	70.2	無指定	成田市
	56	成田市	堀之内	I 類型	70.7	×	74.7	71.7	86.5	199	70.3	第1種	成田市
	57	成田市	大室(NAA)	I 類型	68.4	○	73.8	68.9	88.9	221	67.4	第1種	NAA
	58	成田市	新田(NAA)	I 類型	67.9	○	76.0	68.4	88.4	200	67.3	第1種	NAA
	59	成田市	新田(成田市)	I 類型	69.0	○	77.1	69.2	89.3	202	67.9	第1種	成田市
	60	多古町	一鎌田	I 類型	63.1	○	73.6	64.1	85.0	153	62.0	第1種	NAA
	61	芝山町	梅ノ木	I 類型	63.0	○	73.0	64.6	84.6	157	62.1	無指定	千葉県
	62	芝山町	芝山千代田	I 類型	67.5	○	75.5	67.6	86.3	237	67.0	無指定	NAA
	63	芝山町	菱田	I 類型	69.3	○	74.9	69.3	87.0	257	69.0	第1種	芝山町
	64	芝山町	大里	I 類型	69.0	○	76.9	68.9	85.7	260	68.5	無指定	芝山町

(ウ) 成田国際空港周辺航空機騒音測定結果 (空港南側)

区分	局No.	所在地	測定局名	環境基準の類型※1	WECPNL			騒音レベルdB(A)		測定機数 年平均 機数/日	WECPNL 23年度 年平均	騒音区 域※3	測定機 関
					年平均	達成 状況※2	日最大	年平均	最大				
A南側 コース 直下	65	芝山町	34L	適用除外	89.6	—	94.0	90.9	108.2	197	88.3	無指定	NAA
	66	芝山町	大台	適用除外	80.3	—	86.9	82.0	99.9	182	79.1	第3種	千葉県
	67	芝山町	小池	I類型	75.5	×	78.9	77.3	95.3	180	74.8	第1種	千葉県
	68	芝山町	芝山集会場	I類型	74.1	×	77.4	76.2	92.9	162	73.3	第1種	芝山町
	69	横芝光町	中台(千葉県)	I類型	73.0	×	76.4	75.5	91.7	151	72.3	第1種	千葉県
	70	横芝光町	中台(横芝光町)	I類型	74.7	×	78.5	76.6	91.4	174	74.1	第1種	横芝光町
	71	山武市	八田	I類型	71.6	×	75.0	72.3	89.9	212	70.8	第1種	千葉県
B南側 コース 直下	72	山武市	蓮沼	I類型	66.6	○	70.5	67.7	82.5	192	66.5	無指定	NAA
	73	成田市	34R	適用除外	86.8	—	91.3	90.3	104.5	110	86.5	無指定	NAA
	74	芝山町	加茂	I類型	69.8	○	75.8	71.9	87.4	170	69.3	第1種	千葉県
	75	多古町	千田	I類型	69.5	○	73.8	71.0	83.1	200	69.3	第1種	NAA
	76	多古町	牛尾	I類型	68.0	○	72.2	69.9	83.0	170	68.1	無指定	NAA
	77	横芝光町	横芝	I類型	66.2	○	70.1	67.7	80.7	189	65.5	無指定	NAA
	78	横芝光町	上塚	I類型	66.0	○	70.2	67.6	81.0	180	65.2	無指定	NAA
A南側 コース 西	79	成田市	南三里塚	I類型	73.3	×	78.7	73.7	91.5	244	72.7	第1種	成田市
	80	芝山町	牧野西	I類型	62.0	○	69.9	67.6	93.2	73	61.6	無指定	芝山町
	81	芝山町	高田西	I類型	60.7	○	68.8	67.2	85.0	59	60.3	無指定	芝山町
	82	芝山町	芝山	I類型	66.7	○	71.6	68.8	83.9	160	66.6	第1種	NAA
	83	芝山町	芝山町役場	I類型	69.5	○	74.8	71.7	87.7	162	69.2	第1種	芝山町
	84	山武市	山室	I類型	65.6	○	70.8	67.4	80.8	178	65.5	無指定	NAA
	85	山武市	古和	I類型	62.8	○	68.0	65.2	81.9	157	62.5	無指定	千葉県
	86	山武市	蕪木	I類型	65.1	○	69.8	67.0	82.2	175	64.7	無指定	千葉県
	87	山武市	松尾	I類型	67.2	○	71.4	69.4	82.2	158	67.0	無指定	NAA
	88	山武市	上横地	I類型	59.5	○	64.9	62.0	77.4	157	59.1	無指定	山武市
	89	山武市	木戸	I類型	63.2	○	67.4	65.6	79.8	156	62.8	無指定	千葉県
B南側 コース 東	90	芝山町	菱田東	I類型	65.5	○	73.2	67.5	83.9	161	65.2	第1種	NAA
	91	多古町	間倉	I類型	59.5	○	68.8	62.5	78.9	123	58.5	無指定	多古町
	92	多古町	喜多	I類型	61.6	○	67.2	63.7	78.0	170	61.6	無指定	NAA
	93	多古町	船越	I類型	62.3	○	67.1	64.5	80.1	166	61.5	無指定	千葉県
	94	横芝光町	宝米	I類型	65.6	○	69.4	68.9	81.6	128	64.9	無指定	千葉県
南側谷 間地区	95	芝山町	芝山東	I類型	67.1	○	74.5	67.8	82.6	223	66.9	無指定	NAA
	96	芝山町	谷	I類型	74.6	×	80.7	76.2	93.7	185	74.4	第1種	芝山町
	97	芝山町	上吹入	I類型	68.2	○	74.8	68.3	83.4	263	67.9	無指定	芝山町
	98	芝山町	高谷	I類型	67.0	○	71.5	67.2	82.7	262	66.7	無指定	芝山町
	99	芝山町	竜ヶ塚	I類型	72.1	×	76.8	73.6	88.9	190	71.7	第1種	千葉県
	100	横芝光町	牛熊	I類型	67.0	○	72.1	67.2	83.6	260	66.5	無指定	千葉県
	101	横芝光町	中台(NAA)	I類型	69.1	○	74.4	69.8	84.6	211	69.2	第1種	NAA
	102	横芝光町	大総	I類型	66.8	○	70.8	67.1	80.8	238	66.9	無指定	NAA
	103	横芝光町	長倉	I類型	68.8	○	73.1	69.0	84.8	243	68.5	無指定	千葉県
環境基準達成局数					59								
非達成局数					26								
適用除外局数					5								
計					90								
環境基準達成率					69.4%								

※1 環境基準類型は、航空機騒音に係る環境基準の地域類型指定である昭和53年千葉県告示第695号に定めた地域の類型。

環境基準 I 類型 70WECPNL以下

環境基準 II 類型 75WECPNL以下

※2 環境基準達成状況の評価は年平均で行う。

※3 騒音区域は「公共用飛行場周辺における航空機騒音による障害の防止等に関する法律」(昭和42年法律第110号)で定められる区域。

コ 羽田空港周辺航空機騒音

(ア) 羽田空港周辺固定測定局における騒音測定結果

No.	測定局	環境基準 類型	24年度						23年度		
			騒音発生回数		WECPNL				WECPNL		
			回数/日	日平均	日最大	70W超日数	月間	年間	日最大	70W超日数	年間
1	木更津市貝渚	I	0~453	185	69.8	0	60.2~66.9	65.4	70.0	1	65.6
2	木更津市大久保	I	0~473	246	67.4	0	58.5~65.3	63.7	68.0	0	64.0
3	君津市坂田	I	0~6	0	48.4	0	0.0~37.0	29.9	49.7	0	35.3
4	君津市糠田	I	0~380	143	66.5	0	55.2~63.0	61.0	65.6	0	61.3
5	浦安市高洲	—	0~181	12	65.6	0	53.4~58.8	56.7	67.5	0	57.1
6	浦安市当代島	—	0~115	12	62.1	0	42.6~51.6	47.3	60.5	0	45.8
7	木更津市畑沢*	I	0~482	232	69.5	0	60.5~66.9	65.3	69.4	0	65.1

\*木更津市設置測定局

(イ) 羽田空港周辺航空機騒音測定結果 (24年度 WECPNL)



サ 下総飛行場周辺航空機騒音

(ア) 下総飛行場周辺固定局における騒音測定結果

(WECPNL)

測定局	24年度			23年度		
	月間値	調査期間平均	年間値	月間値	調査期間平均	年間値
鎌ヶ谷市初富局	63.2～69.1	64.2	66.3	64.7～68.5	69.3	66.2
柏市高柳局	71.9～78.5	72.4	75.2	73.3～77.8*	76.2	(74.7)*

(注) 鎌ヶ谷市初富局：滑走路南端から約2km 柏市高柳局：滑走路北端から約1km

※柏市高柳局は、移設に伴い22年12月16日から23年9月26日まで測定を休止したため、23年度の月間値及び年間値は23年9月27日から24年3月31日までの間の値。

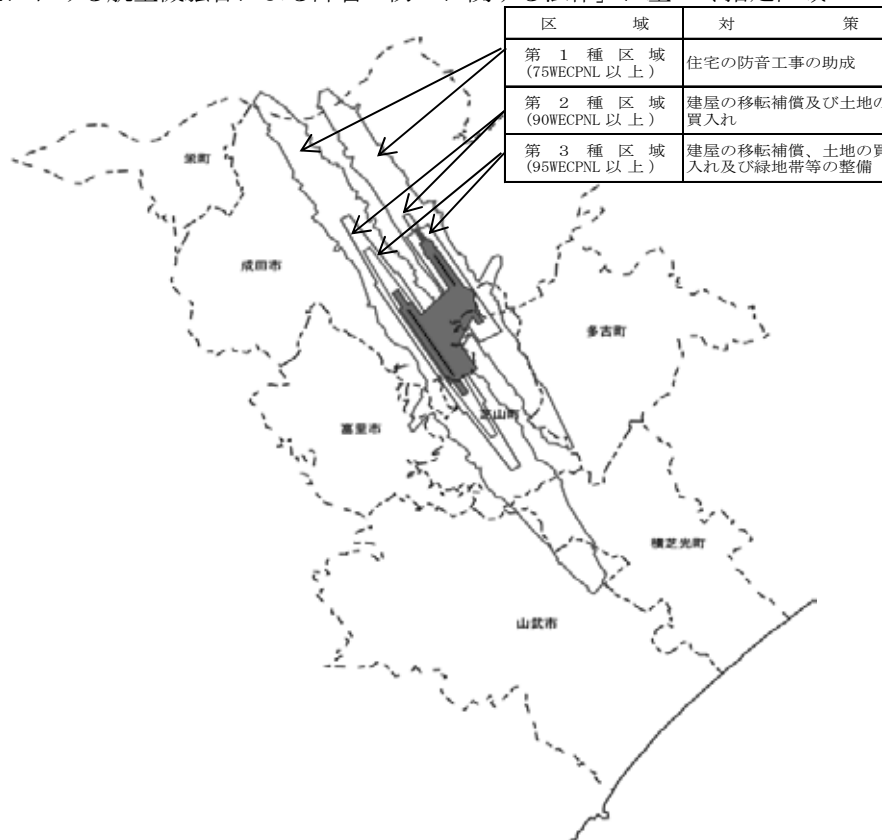
(イ) 下総飛行場周辺航空機騒音実態調査結果

調査期間：24年10月12日～10月25日

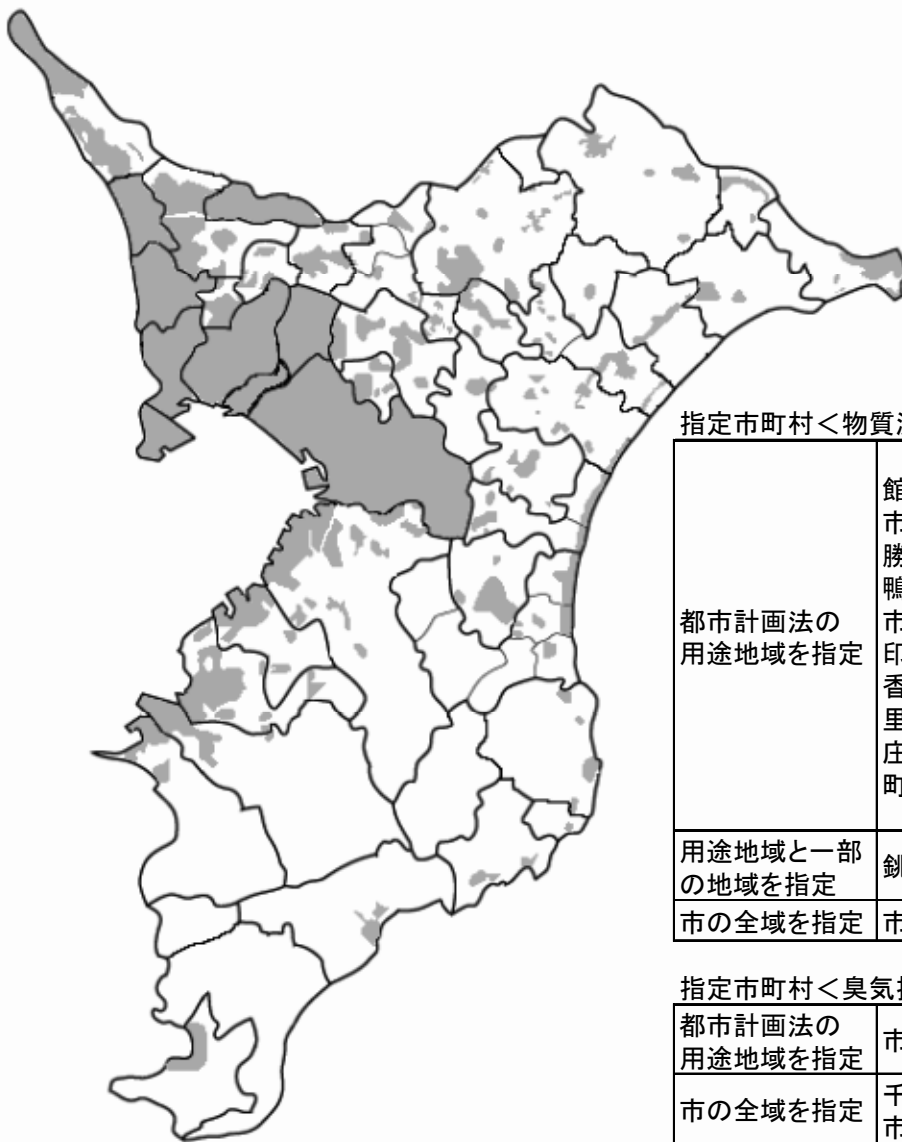
No.	調査地点(施設)名	日平均騒音発生回数	1機ごとの騒音ピークレベルの最大値(dB)	調査期間中のパワー平均(dB)	WECPNL	
					調査期間平均	年間推定値
1	福太郎アリーナ (鎌ヶ谷市民体育館)	6	102.1	94.0	75.0	77.1
2	鎌ヶ谷小学校	3	84.1	72.0	50.2	52.3
3	富士地区消防小屋	5	77.0	65.4	45.8	47.9
4	わたなべ幼稚園	6	96.0	84.1	64.9	67.0
5	咲が丘小学校	8	85.0	73.5	55.8	57.9
6	柏市学校給食センター	11	88.1	76.7	60.1	62.9
7	沼南老人福祉センター	10	86.4	80.1	63.1	65.9
8	塚崎運動場	10	86.5	73.8	56.8	59.6
9	藤ヶ谷新田区民館 (宮後青年館)	9	87.9	76.6	59.2	62.0
10	松戸市クリーンセンター	4	84.3	74.1	53.2	56.0

シ 成田国際空港騒音指定区域図

「公共用飛行場周辺における航空機騒音による障害の防止に関する法律」に基づく指定区域



ス 悪臭防止法に基づく地域指定図



指定市町村<物質濃度規制>

都市計画法の用途地域を指定	館山市、木更津市、茂原市、成田市、佐倉市、東金市、旭市、柏市、勝浦市、市原市(工業専用地域)、鴨川市、鎌ヶ谷市、君津市、富津市、四街道市、袖ヶ浦市、八街市、印西市、白井市、富里市、匝瑳市、香取市、山武市、いすみ市、大網白里市、酒々井町、栄町、多古町、東庄町、九十九里町、芝山町、横芝光町、一宮町、長生村、白子町
用途地域と一部の地域を指定	銚子市、野田市、御宿町
市の全域を指定	市川市、船橋市、流山市

指定市町村<臭気指数規制>

都市計画法の用途地域を指定	市原市(工業専用地域以外)
市の全域を指定	千葉市、松戸市、習志野市、八千代市、我孫子市、浦安市

セ 特定悪臭物質の規制基準

(ア) 敷地境界

物質名	規制基準(ppm)	物質名	規制基準(ppm)
アンモニア	1	イソバレラルデヒド	0.003
メチルメルカプタン	0.002	イソブタノール	0.9
硫化水素	0.02	酢酸エチル	3
硫化メチル	0.01	メチルイソブチルケトン	1
二硫化メチル	0.009	トルエン	10
トリメチルアミン	0.005	スチレン	0.4
アセトアルデヒド	0.05	キシレン	1
プロピオンアルデヒド	0.05	プロピオン酸	0.03
ノルマルブチルアルデヒド	0.009	ノルマル酪酸	0.001
イソブチルアルデヒド	0.02	ノルマル吉草酸	0.0009
ノルマルバレラルデヒド	0.009	イソ吉草酸	0.001

※市の区域は市長が地域を指定しています。

(イ) 排出口(流量の許容限度)

$$q = 0.108 \times H e^2 \times C m$$

q : 流量(温度0℃、1気圧の状態に換算したm<sup>3</sup>/時)  
 He : 補正された排出口高さ(m)  
 Cm : 上記敷地境界での規制基準(ppm)

アンモニア、硫化水素、トリメチルアミン、プロピオンアルデヒド、ノルマルブチルアルデヒド、イソブチルアルデヒド、ノルマルバレラルデヒド、イソバレラルデヒド、イソブタノール、酢酸エチル、メチルイソブチルケトン、トルエン、キシレン、の13物質が対象。



(ウ) 排水

物質名	規制基準	規制基準濃度 (mg/l)		
	排水量 (m <sup>3</sup> /秒)	0.001m <sup>3</sup> /秒以下	0.001m <sup>3</sup> /秒を超え 0.1m <sup>3</sup> /秒以下	0.1m <sup>3</sup> /秒を超える
メチルメルカプタン		0.03	0.007	*0.001
硫化水素		0.1	0.02	0.005
硫化メチル		0.3	0.07	0.01
二硫化メチル		0.6	0.1	0.03

(注) 1. \*メチルメルカプタンについては、当分の間 0.002mg/l とします。  
2. 市の区域は市長が基準を定めています。

ソ 臭気指数規制に係る区域区分及び規制基準

区域区分		臭気指数(敷地境界)
AA区域	特に保全を図る地域	10
A区域	住居系地域	12
B区域	工場・商店・住居混在地域	13
C区域	工業系地域	14

(注) 市の区域は市長が基準を定めています。

タ 三点比較式臭袋法による指導目標値 (臭気濃度)

地域の区分		排出口	敷地境界
地域	該当地域		
住居系地域	第1種低層住居専用地域、第2種低層住居専用地域、 第1種中高層住居専用地域、第2種中高層住居専用地域、 第1種住居地域、第2種住居地域及び準住居地域	500 程度	15 程度
工場・商店・住居混在地域	近隣商業地域、商業地域、準工業地域、未指定地域 (工業団地を除く)	1,000 程度	20 程度
工業系地域	工業地域、工業専用地域、工業団地	2,000 程度	25 程度