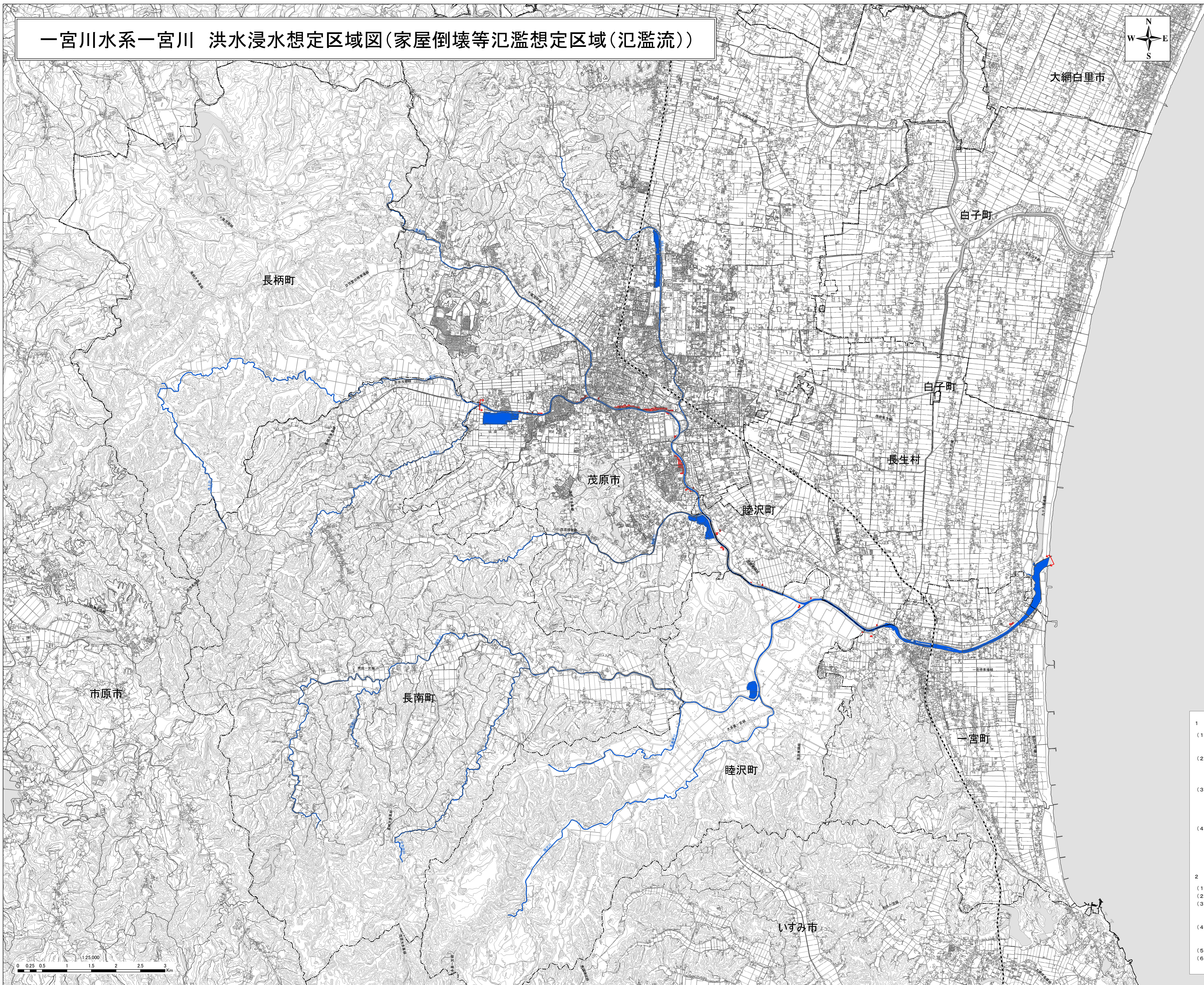
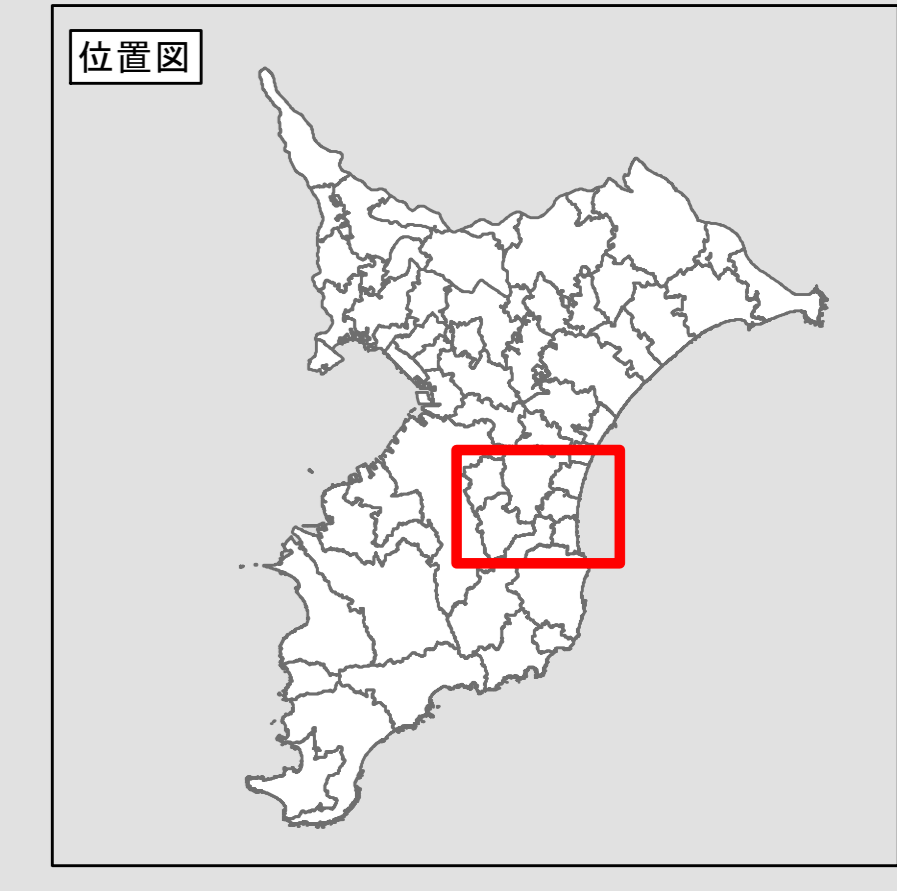
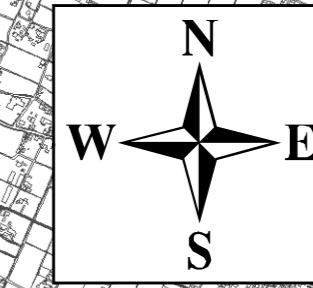


# 一宮川水系一宮川 洪水浸水想定区域図(家屋倒壊等氾濫想定区域(氾濫流))



### 凡例

- 家屋倒壊等氾濫想定区域(氾濫流)
- 洪水浸水想定区域の指定の対象となる水位周知河川
- 市町村界

- ### 1 説明文
- この図は、一宮川水系一宮川の水位周知区間について、家屋倒壊等をもたらすような氾濫の発生が想定される区域(家屋倒壊等氾濫想定区域)を表示した図面です。
  - この家屋倒壊等氾濫想定区域(氾濫流)は、公表時点の一宮川及びその支川の河道、洪水調節施設の整備状況を勘案して、想定し得る最大規模の降雨に伴う洪水により一宮川及びその支川が氾濫した場合の氾濫流の状況をシミュレーションにより予測したものです。
  - なお、このシミュレーションの実施にあたっては、対象河川以外の支川の氾濫、シミュレーションの前提となる降雨を超える規模の降雨による氾濫、高潮及び内水による氾濫等を考慮していませんので、この家屋倒壊等氾濫想定区域(氾濫流)に設定されていない区域においても家屋倒壊・流出等が発生する場合があります。
  - また、家屋倒壊等氾濫想定区域(氾濫流)は、一定の仮定を与えて算定しており、(3)の条件に加え、倒壊等する家屋は直接基礎の標準的な木造家屋を想定していること、堤防の宅地側には家屋がない更地の状態で氾濫計算をしていること等の理由から、この区域の境界は厳密ではなく、あくまで目安であることに留意して下さい。
- ### 2 基本事項等
- |                 |  |
|-----------------|--|
| (1) 作成主体        | 千葉県  |
| (2) 公表年月日       | 令和元年12月23日   |
| (3) 対象となる水位周知河川 | 一宮川水系一宮川<br>(実施区間)   |
| (4) 対象河川        | 左右岸：茂原市茂原から海まで<br>一宮川水系一宮川、水上川、三途川、豊田川、<br>阿久川、鶴枝川、埴生川、佐坪川、小生田川、<br>長楽寺川、瑞沢川 |
| (5) 算出の前提となる降雨  | 一宮川流域の24時間総雨量640.2mm   |
| (6) 関係市町村       | 茂原市、一宮町、睦沢町、長生村  |