

急傾斜地の崩壊区域調書

様式5-4 危害のおそれのある土地等の座標位置図

調査年度

令和2年度

急傾斜地の位置

箇所番号

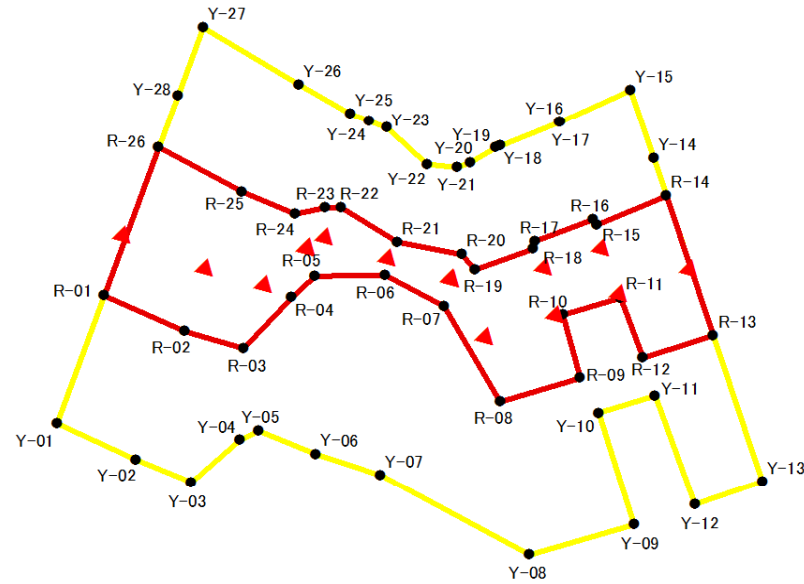
I-1274-a

箇所名

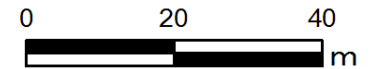
飯山満町2-a

所在地

船橋市飯山満町3丁目、西習志野3丁目



1:1,000



急傾斜地の崩壊区域調書

様式5-4 危害のおそれのある土地等の座標位置図

調査年度

令和2年度

急傾斜地の位置

箇所番号

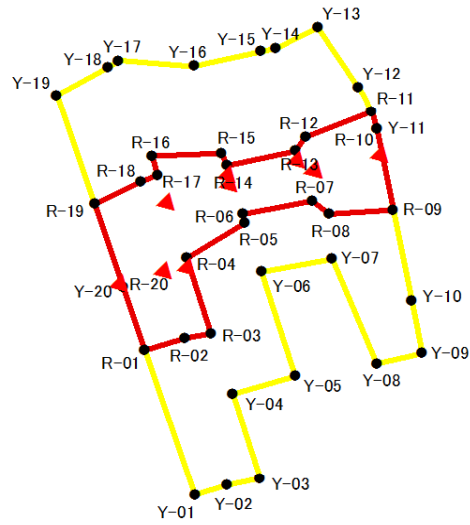
I-1274-b

箇所名

飯山満町2-b

所在地

船橋市飯山満町3丁目、西習志野3丁目



1:1,000

