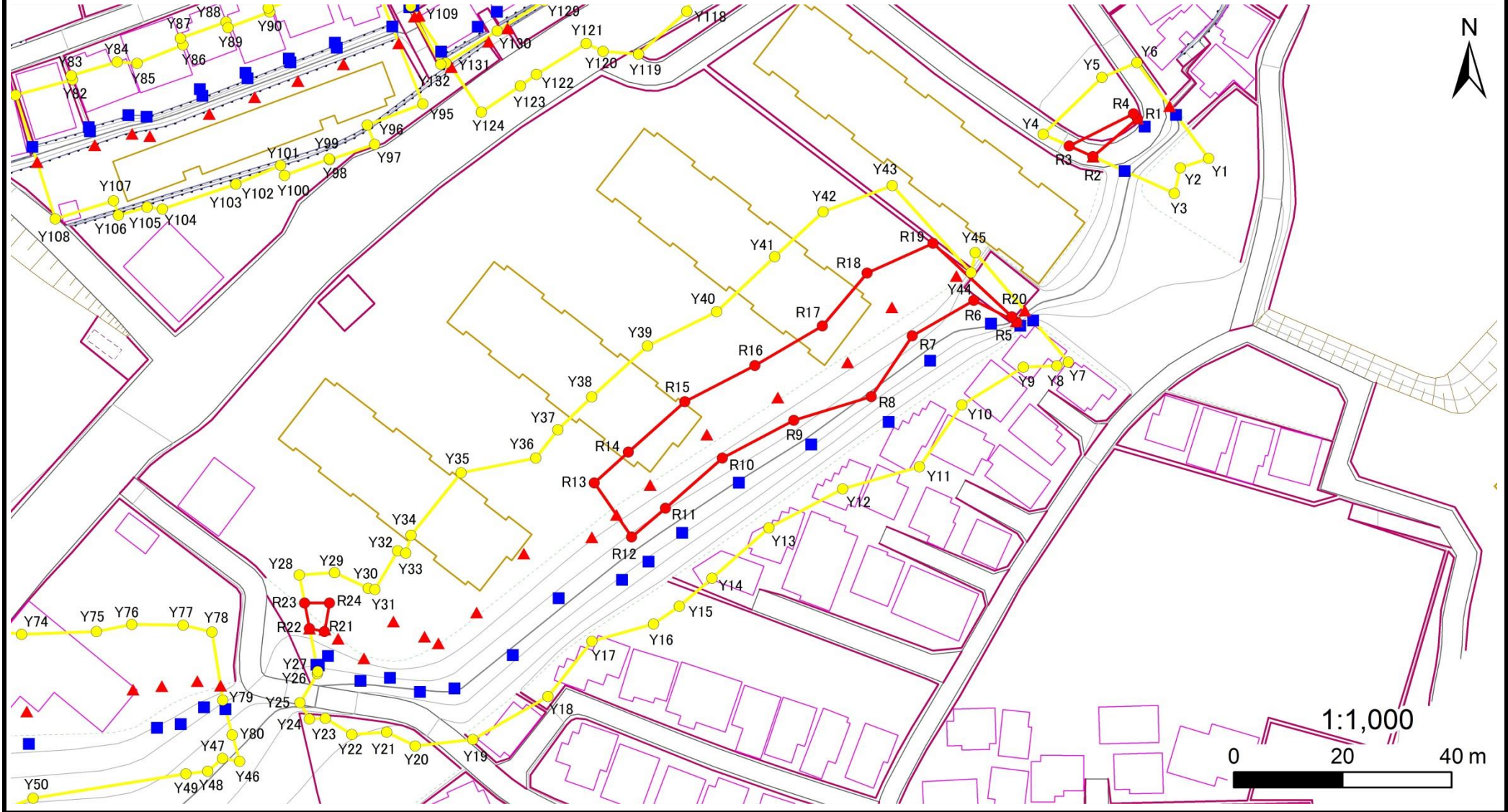


急傾斜地の崩壊区域調書

様式5-4 危害のおそれのある土地等の座標位置図

調査年度 令和4年度

急傾斜地の位置	箇所番号	I-022K2150	箇所名	田喜野井3	所在地	船橋市田喜野井4丁目
---------	------	------------	-----	-------	-----	------------

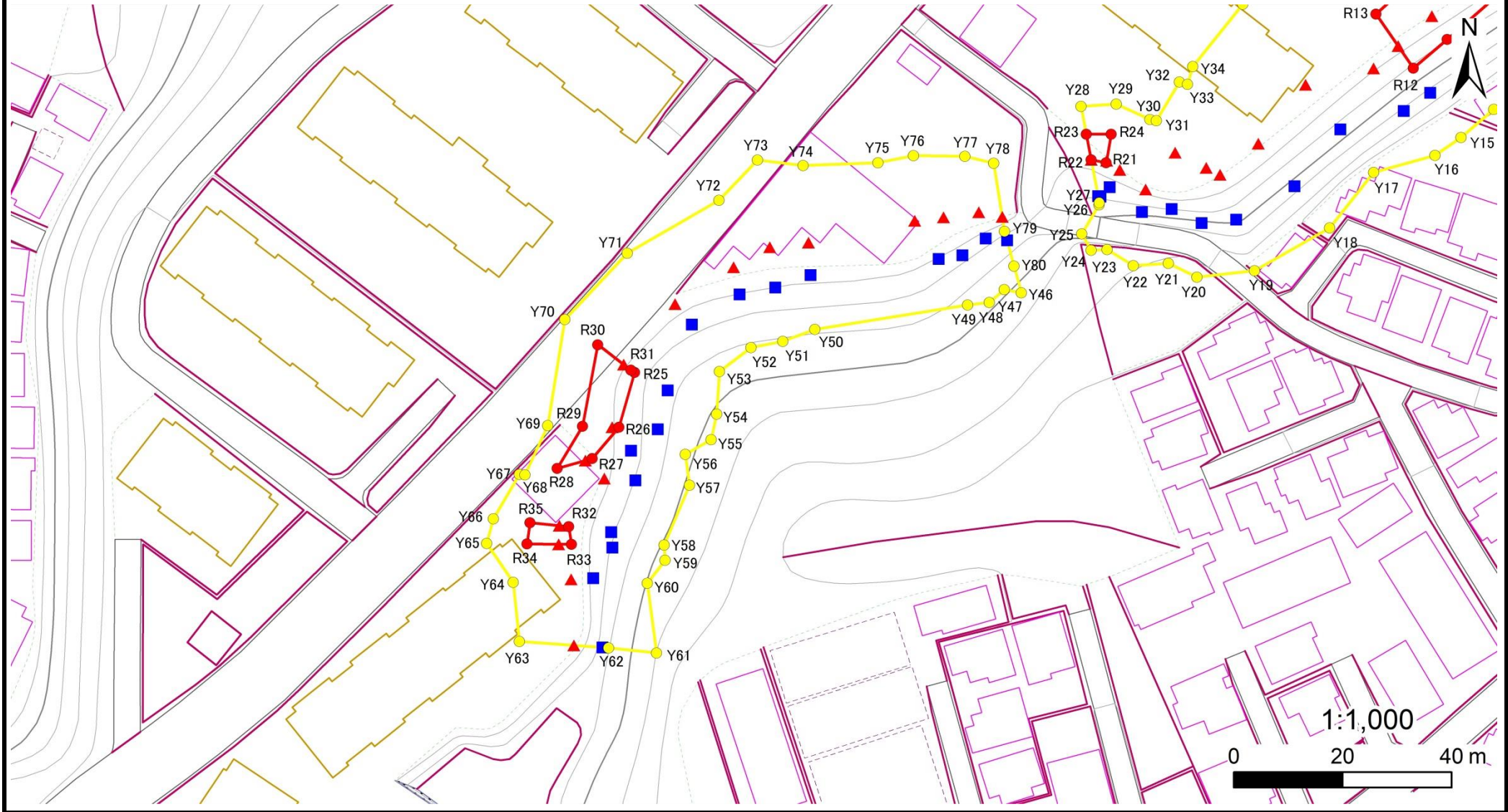


急傾斜地の崩壊区域調書

様式5-4 危害のおそれのある土地等の座標位置図

調査年度 令和4年度

急傾斜地の位置 箇所番号 I-022K2150 箇所名 田喜野井3 所在地 船橋市田喜野井4丁目

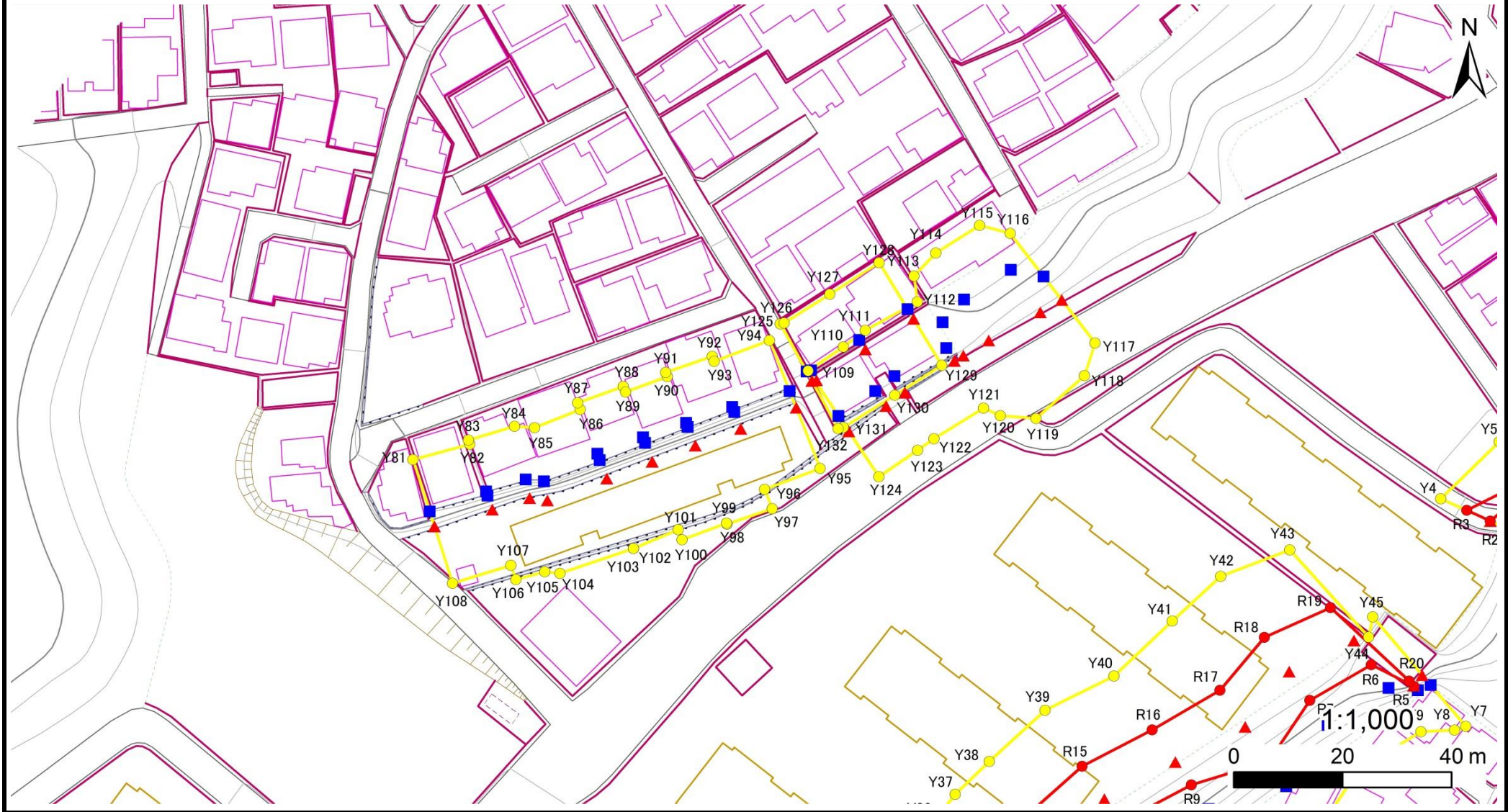


急傾斜地の崩壊区域調書

様式5-4 危害のおそれのある土地等の座標位置図

調査年度 令和4年度

急傾斜地の位置	箇所番号	I-022K2150	箇所名	田喜野井3	所在地	船橋市田喜野井4丁目
---------	------	------------	-----	-------	-----	------------



急傾斜地の崩壊区域調書

様式5-5 危害のおそれのある土地の座標一覧

調査年度 令和4年度

急傾斜地の位置 箇所番号 I-022K2150 箇所名 田喜野井3 所在地 船橋市田喜野井4丁目

危害のおそれのある区域の座標(土砂災害警戒区域)						著しい危害のおそれのある区域の座標(土砂災害特別警戒区域)					
地点記号	X(m)	Y(m)	地点記号	X(m)	Y(m)	地点記号	X(m)	Y(m)	地点記号	X(m)	Y(m)
Y01	-33022.12	18879.39	Y31	-33101.40	18726.23	R01	-33014.79	18866.32	R31	-33147.27	18629.71
Y02	-33023.87	18874.17	Y32	-33094.30	18730.46	R02	-33021.80	18858.13	R32	-33176.08	18618.28
Y03	-33028.55	18873.08	Y33	-33094.70	18731.94	R03	-33019.85	18853.79	R33	-33179.33	18618.81
Y04	-33017.69	18849.01	Y34	-33091.43	18732.89	R04	-33013.92	18865.57	R34	-33179.24	18610.61
Y05	-33007.22	18859.79	Y35	-33079.96	18742.08	R05	-33052.25	18844.17	R35	-33175.32	18611.16
Y06	-33004.51	18866.21	Y36	-33077.26	18755.79	R06	-33048.25	18836.26			
Y07	-33059.57	18853.62	Y37	-33072.05	18759.85	R07	-33054.78	18824.96			
Y08	-33060.26	18851.55	Y38	-33066.00	18766.09	R08	-33065.95	18817.42			
Y09	-33060.53	18845.37	Y39	-33056.63	18776.34	R09	-33070.30	18803.21			
Y10	-33067.45	18834.06	Y40	-33050.30	18789.00	R10	-33077.26	18790.09			
Y11	-33078.83	18826.29	Y41	-33040.20	18799.70	R11	-33086.45	18779.64			
Y12	-33082.91	18812.17	Y42	-33031.95	18808.58	R12	-33091.76	18773.41			
Y13	-33090.08	18798.64	Y43	-33027.11	18821.28	R13	-33081.80	18766.55			
Y14	-33099.34	18788.18	Y44	-33043.13	18835.77	R14	-33076.12	18772.80			
Y15	-33104.51	18782.18	Y45	-33039.44	18836.53	R15	-33066.88	18783.18			
Y16	-33107.77	18777.41	Y46	-33133.04	18701.42	R16	-33060.20	18796.04			
Y17	-33110.93	18766.11	Y47	-33132.47	18698.27	R17	-33052.94	18808.47			
Y18	-33121.10	18758.04	Y48	-33134.84	18695.55	R18	-33043.20	18816.65			
Y19	-33129.02	18744.26	Y49	-33135.31	18691.53	R19	-33037.74	18828.79			
Y20	-33130.20	18733.65	Y50	-33139.79	18663.49	R20	-33051.23	18843.23			
Y21	-33127.64	18728.40	Y51	-33141.99	18657.59	R21	-33109.16	18717.00			
Y22	-33128.07	18722.00	Y52	-33143.13	18651.75	R22	-33108.58	18714.24			
Y23	-33125.10	18717.16	Y53	-33147.52	18645.96	R23	-33103.89	18713.35			
Y24	-33125.24	18714.23	Y54	-33155.38	18645.45	R24	-33103.89	18717.91			
Y25	-33122.23	18712.49	Y55	-33160.07	18644.43	R25	-33147.71	18630.39			
Y26	-33116.88	18715.67	Y56	-33162.78	18639.68	R26	-33157.79	18627.51			
Y27	-33116.49	18715.74	Y57	-33168.44	18640.46	R27	-33163.54	18622.61			
Y28	-33098.75	18712.38	Y58	-33179.44	18635.80	R28	-33165.36	18616.15			
Y29	-33098.34	18718.86	Y59	-33182.23	18635.99	R29	-33157.63	18620.83			
Y30	-33101.18	18725.02	Y60	-33186.48	18632.73	R30	-33142.61	18623.63			

急傾斜地の崩壊区域調書

様式5-5 危害のおそれのある土地の座標一覧

調査年度 令和4年度

急傾斜地の位置 箇所番号 I-022K2150 箇所名 田喜野井3 所在地 船橋市田喜野井4丁目

危害のおそれのある区域の座標(土砂災害警戒区域)						著しい危害のおそれのある区域の座標(土砂災害特別警戒区域)					
地点記号	X(m)	Y(m)	地点記号	X(m)	Y(m)	地点記号	X(m)	Y(m)	地点記号	X(m)	Y(m)
Y61	-33199.28	18634.43	Y91	-32994.48	18706.66						
Y62	-33198.36	18625.59	Y92	-32991.52	18715.21						
Y63	-33197.17	18609.22	Y93	-32992.45	18715.58						
Y64	-33186.32	18608.11	Y94	-32988.59	18725.73						
Y65	-33179.16	18603.21	Y95	-33012.10	18735.05						
Y66	-33174.61	18604.43	Y96	-33015.99	18724.84						
Y67	-33166.47	18609.23	Y97	-33019.53	18726.22						
Y68	-33166.52	18610.25	Y98	-33022.39	18717.95						
Y69	-33157.47	18614.43	Y99	-33022.20	18717.87						
Y70	-33137.98	18617.58	Y100	-33025.27	18709.66						
Y71	-33125.76	18629.05	Y101	-33023.40	18708.95						
Y72	-33116.06	18645.88	Y102	-33026.87	18700.74						
Y73	-33108.62	18652.95	Y103	-33026.87	18700.74						
Y74	-33109.66	18661.35	Y104	-33031.43	18687.24						
Y75	-33109.14	18675.11	Y105	-33031.11	18684.46						
Y76	-33107.85	18681.61	Y106	-33032.58	18679.14						
Y77	-33107.95	18691.05	Y107	-33029.93	18678.24						
Y78	-33109.22	18696.33	Y108	-33033.26	18667.54						
Y79	-33121.76	18698.33	Y109	-32994.16	18732.84						
Y80	-33128.15	18700.05	Y110	-32989.76	18739.33						
Y81	-33010.51	18660.25	Y111	-32986.72	18743.32						
Y82	-33007.66	18670.71	Y112	-32981.49	18752.90						
Y83	-33006.90	18670.46	Y113	-32976.76	18752.27						
Y84	-33004.38	18678.92	Y114	-32972.49	18756.26						
Y85	-33004.63	18682.58	Y115	-32967.41	18764.31						
Y86	-33001.27	18690.97	Y116	-32968.89	18769.93						
Y87	-33000.05	18690.52	Y117	-32989.07	18785.52						
Y88	-32997.05	18698.90	Y118	-32995.06	18783.57						
Y89	-32998.07	18699.30	Y119	-33002.96	18774.68						
Y90	-32995.22	18706.96	Y120	-33002.44	18768.15						

急傾斜地の崩壊区域調書

様式5-5 危害のおそれのある土地の座標一覧

調査年度	令和4年度
------	-------

急傾斜地の位置	箇所番号	I-022K2150	箇所名	田喜野井3	所在地	船橋市田喜野井4丁目
---------	------	------------	-----	-------	-----	------------

危害のおそれのある区域の座標(土砂災害警戒区域)						著しい危害のおそれのある区域の座標(土砂災害特別警戒区域)					
地点記号	X(m)	Y(m)	地点記号	X(m)	Y(m)	地点記号	X(m)	Y(m)	地点記号	X(m)	Y(m)
Y121	-33001.01	18765.05									
Y122	-33006.66	18755.93									
Y123	-33008.79	18752.94									
Y124	-33013.63	18745.83									
Y125	-32985.55	18727.70									
Y126	-32985.37	18728.42									
Y127	-32980.07	18736.79									
Y128	-32974.27	18745.87									
Y129	-32993.15	18757.37									
Y130	-32998.66	18748.73									
Y131	-33004.61	18739.30									
Y132	-33004.81	18738.35									