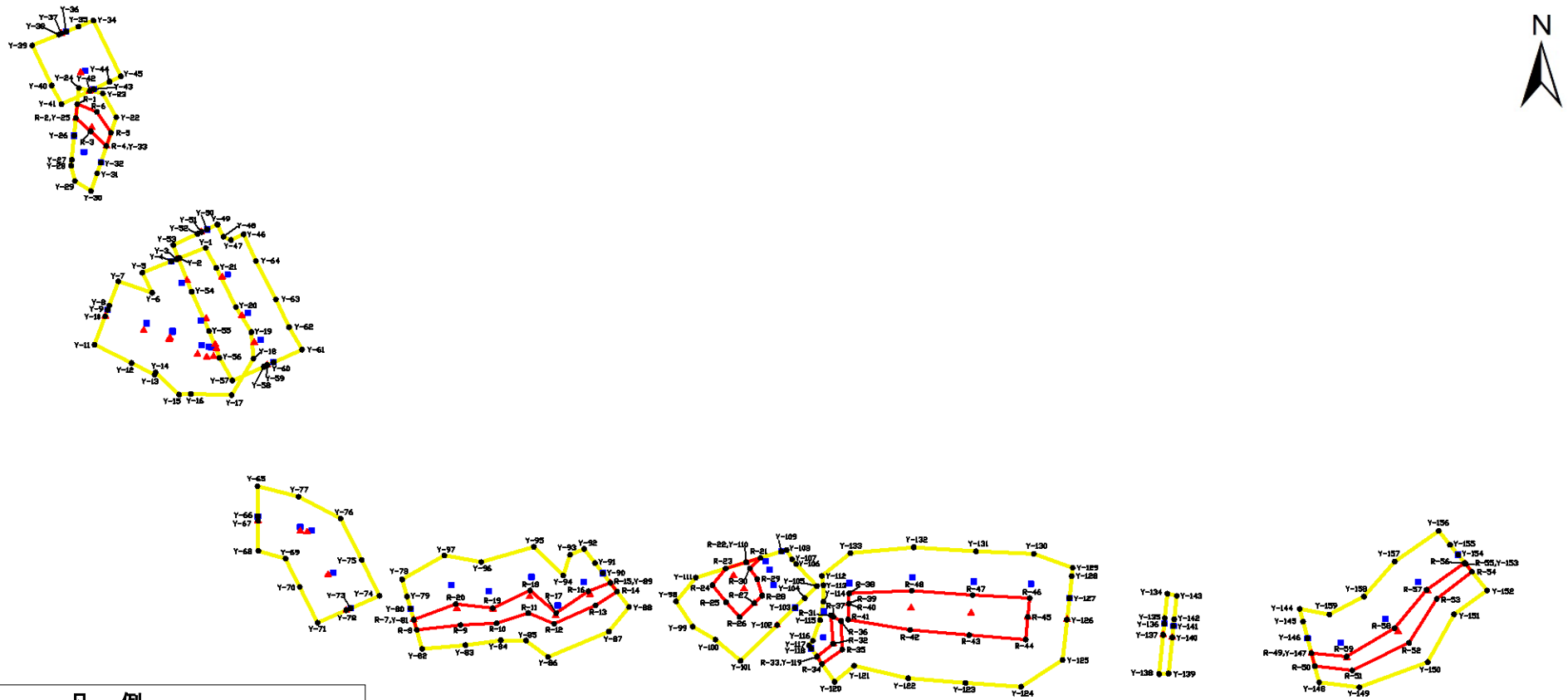


急傾斜地の崩壊区域調査

様式5-4 気概のおそれのある土地等の座標位置図

調査年度	令和4年度
------	-------

急傾斜地の位置	箇所番号	I-021K2079	箇所名	柏井町5	所在地	市川市柏井町1丁目
---------	------	------------	-----	------	-----	-----------



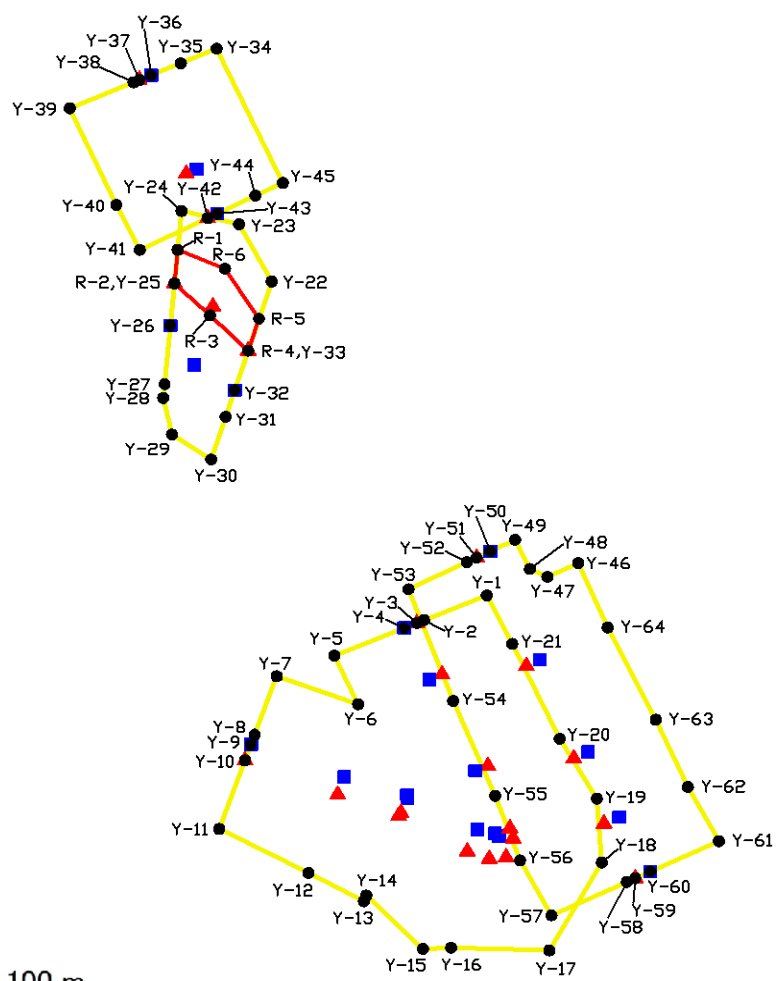
- 凡例**
- 危害の恐れのある土地等の端点
 - 黄色い線 危害のおそれのある土地の区域
 - 赤い線 著しい危害のおそれのある土地の区域
 - Y1 危害の恐れのある土地 地点記号
 - R1 著しい危害の恐れのある土地 地点記号

急傾斜地の崩壊区域調書

様式5-4 気概のおそれのある土地等の座標位置図

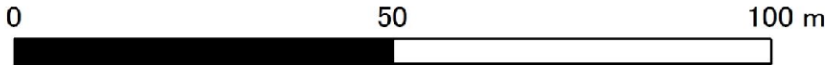
調査年度	令和4年度
------	-------

急傾斜地の位置	箇所番号	I-021K2079	箇所名	柏井町5	所在地	市川市柏井町1丁目
---------	------	------------	-----	------	-----	-----------



- 凡 例**
- 危害の恐れのある土地等の端点
 - 危害のおそれのある土地の区域
 - ▲ 著しい危害のおそれのある土地の区域
 - Y1 危害の恐れのある土地 地点記号
 - R1 著しい危害の恐れのある土地 地点記号

1:1,000

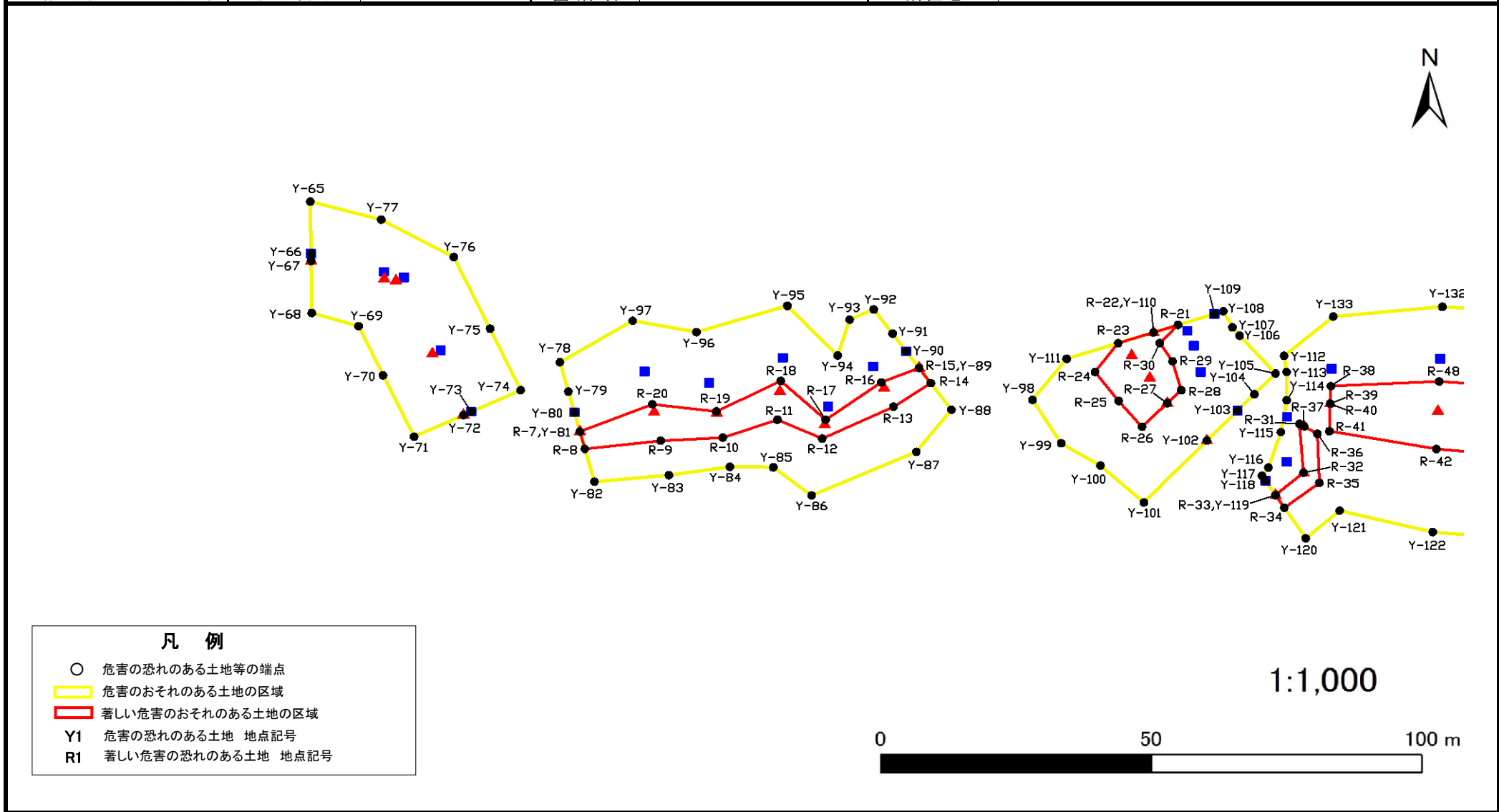


急傾斜地の崩壊区域調書

様式5-4 気概のおそれのある土地等の座標位置図

調査年度 令和4年度

急傾斜地の位置	箇所番号	I-021K2079	箇所名	柏井町5	所在地	市川市柏井町1丁目
---------	------	------------	-----	------	-----	-----------

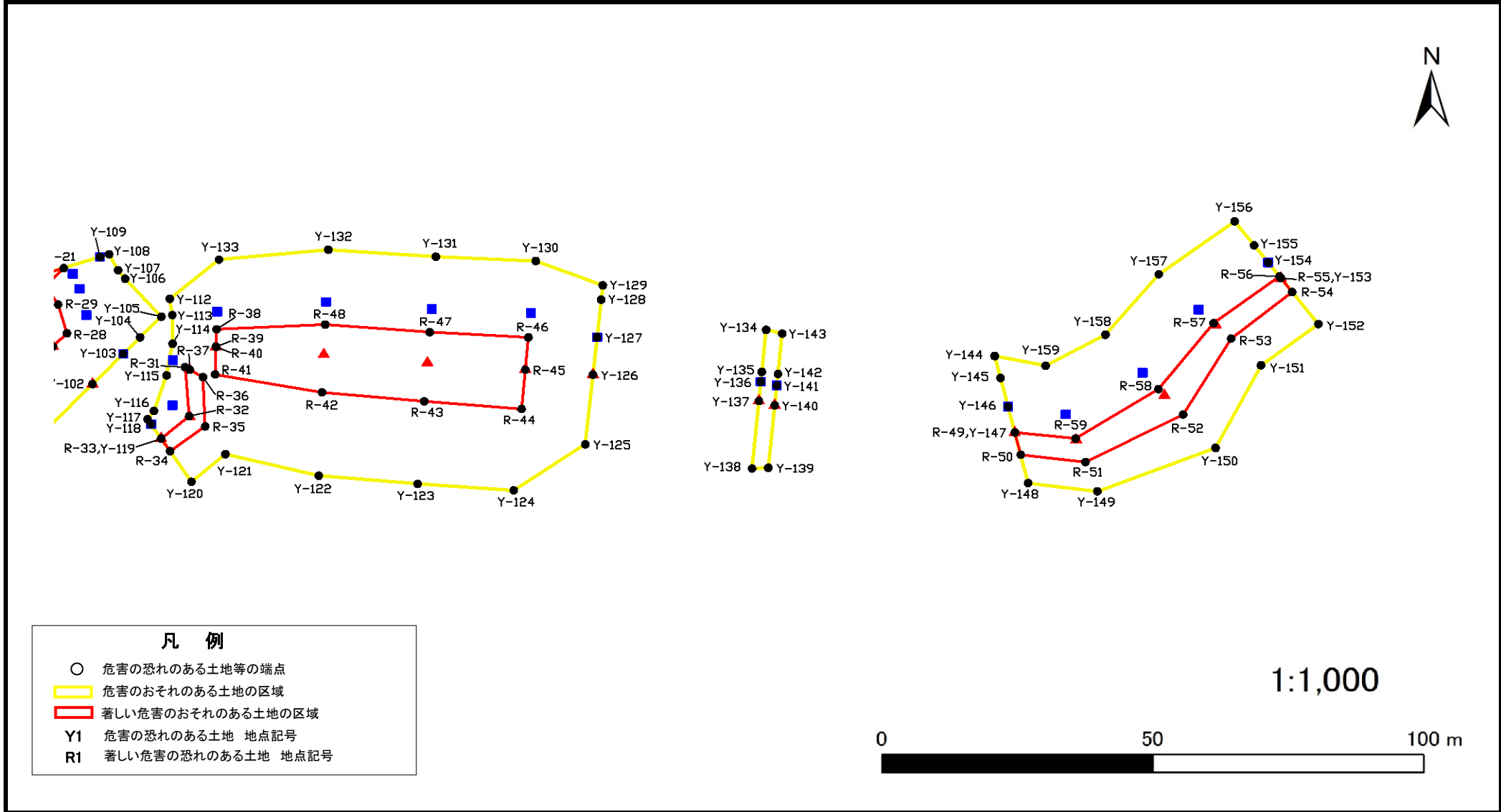


急傾斜地の崩壊区域調書

様式5-4 気概のおそれのある土地等の座標位置図

調査年度	令和4年度
------	-------

急傾斜地の位置	箇所番号	I-021K2079	箇所名	柏井町5	所在地	市川市柏井町1丁目
---------	------	------------	-----	------	-----	-----------



急傾斜地の崩壊区域調書

様式5-5 危害のおそれのある土地等の座標一覧

調査年度 令和4年度

急傾斜地の位置 箇所番号 I-021K2079 箇所名 柏井町5 所在地 市川市柏井町1丁目

危害のおそれのある土地の座標					
地点記号	X(m)	Y(m)	地点記号	X(m)	Y(m)
Y-1	-29076.86	11681.12	Y-29	-29054.77	11639.46
Y-2	-29080.26	11672.82	Y-30	-29058.18	11644.64
Y-3	-29080.65	11671.87	Y-31	-29052.33	11646.56
Y-4	-29081.33	11670.21	Y-32	-29048.68	11647.76
Y-5	-29085.12	11660.96	Y-33	-29043.26	11649.54
Y-6	-29091.80	11664.08	Y-34	-29001.78	11645.37
Y-7	-29087.95	11653.32	Y-35	-29003.78	11640.62
Y-8	-29095.98	11650.41	Y-36	-29005.44	11636.70
Y-9	-29097.35	11649.91	Y-37	-29006.09	11635.14
Y-10	-29099.51	11649.13	Y-38	-29006.42	11634.37
Y-11	-29108.91	11645.72	Y-39	-29009.98	11625.92
Y-12	-29114.95	11657.53	Y-40	-29023.25	11632.10
Y-13	-29118.85	11664.86	Y-41	-29029.43	11635.20
Y-14	-29118.04	11665.18	Y-42	-29025.05	11644.19
Y-15	-29125.39	11672.67	Y-43	-29024.44	11645.45
Y-16	-29125.22	11676.41	Y-44	-29021.98	11650.50
Y-17	-29125.58	11689.41	Y-45	-29020.21	11654.13
Y-18	-29113.53	11696.35	Y-46	-29072.42	11693.22
Y-19	-29104.77	11695.69	Y-47	-29074.31	11689.15
Y-20	-29096.54	11690.76	Y-48	-29073.23	11686.82
Y-21	-29083.53	11684.50	Y-49	-29069.22	11684.88
Y-22	-29033.76	11652.66	Y-50	-29070.81	11681.58
Y-23	-29025.90	11648.35	Y-51	-29071.67	11679.78
Y-24	-29024.07	11640.72	Y-52	-29072.28	11678.51
Y-25	-29034.03	11639.78	Y-53	-29076.00	11670.76
Y-26	-29039.80	11639.24	Y-54	-29091.34	11676.67
Y-27	-29047.85	11638.48	Y-55	-29104.36	11682.23
Y-28	-29049.76	11638.31	Y-56	-29113.23	11685.53

著しい危害のおそれのある土地の座標					
地点記号	X(m)	Y(m)	地点記号	X(m)	Y(m)
R-1	-29029.41	11640.22	R-29	-29186.38	11856.84
R-2	-29034.03	11639.78	R-30	-29182.87	11854.48
R-3	-29038.40	11644.50	R-31	-29198.38	11880.29
R-4	-29043.26	11649.54	R-32	-29207.76	11881.02
R-5	-29038.88	11650.98	R-33	-29212.06	11875.85
R-6	-29032.01	11646.47	R-34	-29214.48	11877.49
R-7	-29199.85	11747.42	R-35	-29209.72	11883.95
R-8	-29203.19	11748.34	R-36	-29200.28	11883.57
R-9	-29201.60	11762.36	R-37	-29198.86	11881.11
R-10	-29201.01	11773.80	R-38	-29191.13	11886.08
R-11	-29197.58	11783.89	R-39	-29194.48	11885.97
R-12	-29201.19	11792.16	R-40	-29194.50	11885.97
R-13	-29195.09	11805.33	R-41	-29199.77	11885.80
R-14	-29190.57	11812.22	R-42	-29203.21	11905.56
R-15	-29187.64	11810.04	R-43	-29204.93	11924.40
R-16	-29190.42	11803.06	R-44	-29206.39	11942.35
R-17	-29197.60	11792.80	R-45	-29198.87	11943.05
R-18	-29190.13	11784.51	R-46	-29192.70	11943.62
R-19	-29195.99	11772.60	R-47	-29191.68	11925.42
R-20	-29194.63	11760.78	R-48	-29190.24	11906.10
R-21	-29179.40	11857.87	R-49	-29210.88	12033.38
R-22	-29180.84	11853.31	R-50	-29215.14	12034.46
R-23	-29182.89	11846.80	R-51	-29216.56	12046.38
R-24	-29188.41	11842.53	R-52	-29207.46	12064.44
R-25	-29194.00	11846.89	R-53	-29192.93	12073.29
R-26	-29198.95	11851.20	R-54	-29183.99	12084.55
R-27	-29194.41	11855.87	R-55	-29181.33	12082.46
R-28	-29191.90	11858.46	R-56	-29181.01	12082.21

