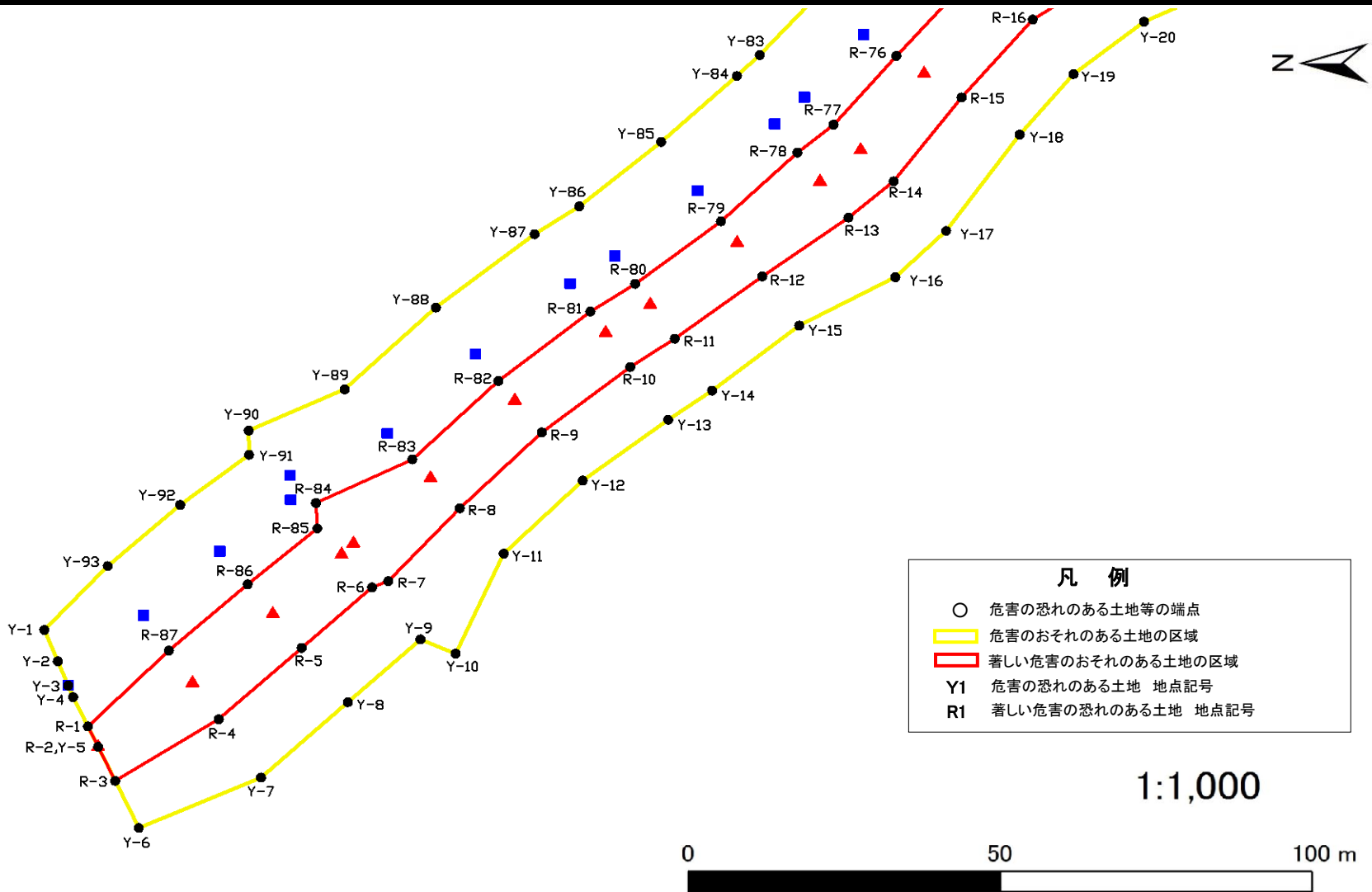


急傾斜地の崩壊区域調書

様式5-4 気概のおそれのある土地等の座標位置図

調査年度	令和4年度
------	-------

急傾斜地の位置	箇所番号	I-021K2047	箇所名	大野町23	所在地	市川市大野町1丁目
---------	------	------------	-----	-------	-----	-----------

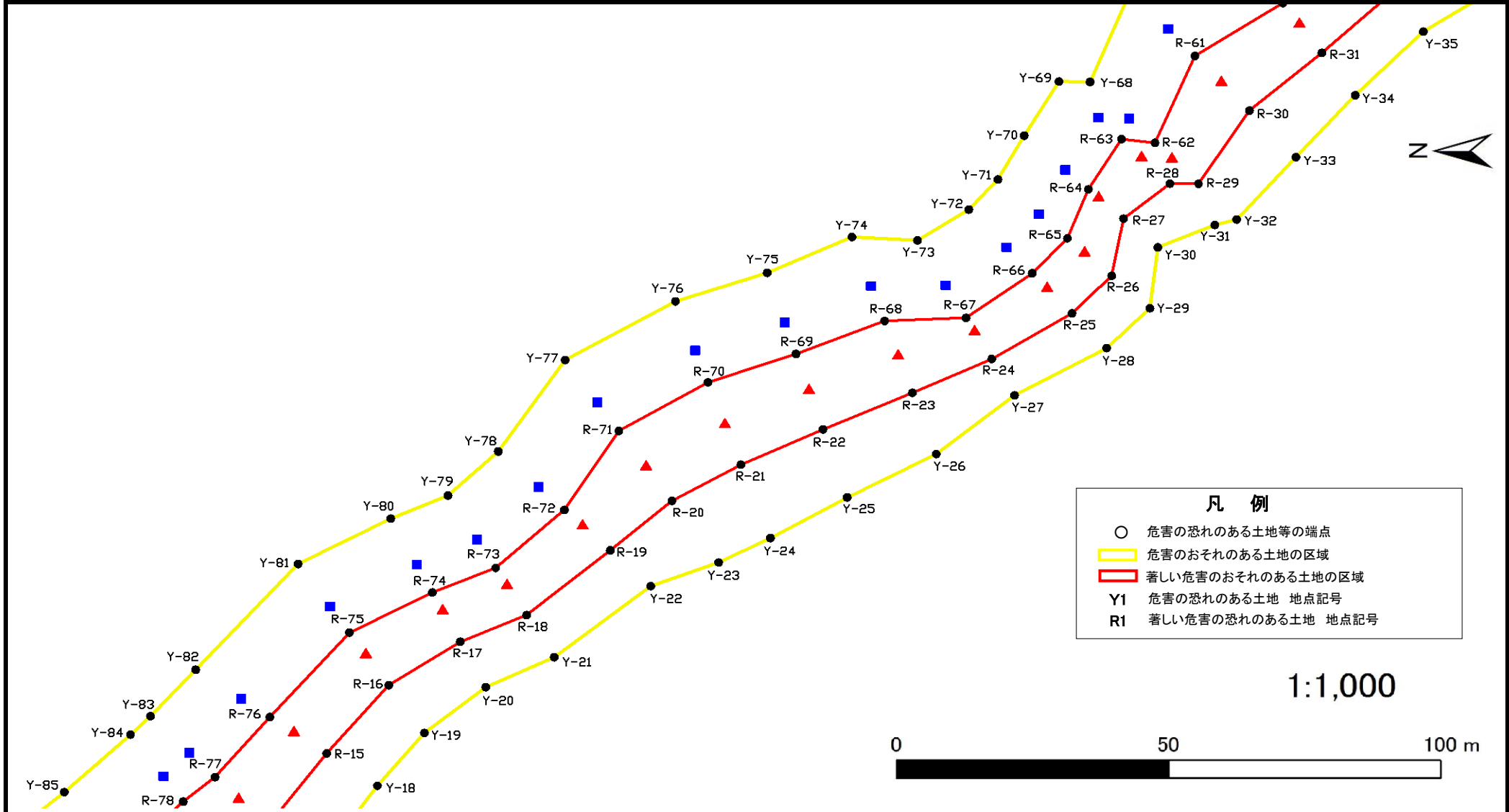


急傾斜地の崩壊区域調書

様式5-4 気概のおそれのある土地等の座標位置図

調査年度 令和4年度

急傾斜地の位置	箇所番号	I-021K2047	箇所名	大野町23	所在地	市川市大野町1丁目
---------	------	------------	-----	-------	-----	-----------

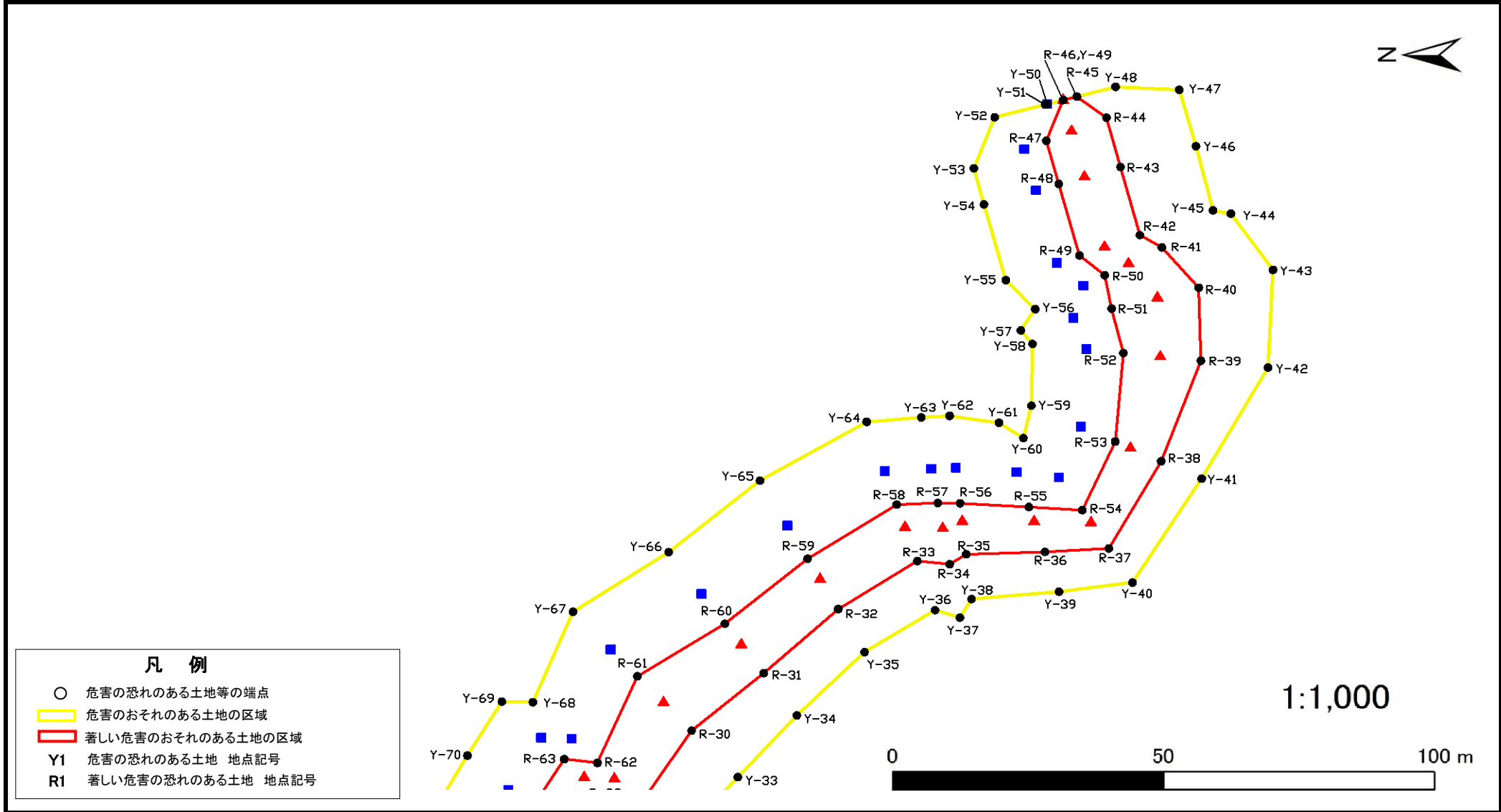


急傾斜地の崩壊区域調書

様式5-4 気概のおそれのある土地等の座標位置図

調査年度 令和4年度

急傾斜地の位置	箇所番号	I-021K2047	箇所名	大野町23	所在地	市川市大野町1丁目
---------	------	------------	-----	-------	-----	-----------



急傾斜地の崩壊区域調書

様式5-5 危害のおそれのある土地等の座標一覧

調査年度 令和4年度

急傾斜地の位置 箇所番号 I-021K2047 箇所名 大野町23 所在地 市川市大野町1丁目

危害のおそれのある土地の座標					
地点記号	X(m)	Y(m)	地点記号	X(m)	Y(m)
Y-1	-27695.28	10171.37	Y-29	-27993.65	10344.89
Y-2	-27697.44	10166.15	Y-30	-27995.10	10356.52
Y-3	-27699.10	10162.14	Y-31	-28005.55	10360.77
Y-4	-27699.91	10160.19	Y-32	-28009.58	10361.79
Y-5	-27703.91	10151.91	Y-33	-28020.48	10373.70
Y-6	-27710.44	10138.41	Y-34	-28031.37	10385.52
Y-7	-27730.04	10146.80	Y-35	-28043.86	10397.64
Y-8	-27743.95	10159.34	Y-36	-28056.91	10405.69
Y-9	-27755.61	10169.79	Y-37	-28061.49	10404.26
Y-10	-27761.24	10167.42	Y-38	-28063.64	10407.81
Y-11	-27768.96	10184.08	Y-39	-28079.79	10409.22
Y-12	-27781.62	10196.24	Y-40	-28093.36	10410.97
Y-13	-27795.34	10206.35	Y-41	-28106.12	10430.87
Y-14	-27802.40	10211.21	Y-42	-28118.36	10452.15
Y-15	-27816.37	10222.04	Y-43	-28119.29	10470.88
Y-16	-27831.77	10230.08	Y-44	-28111.52	10481.62
Y-17	-27839.92	10237.80	Y-45	-28108.21	10482.24
Y-18	-27851.71	10253.82	Y-46	-28105.07	10494.55
Y-19	-27860.35	10263.90	Y-47	-28101.98	10505.35
Y-20	-27871.64	10272.62	Y-48	-28090.22	10505.92
Y-21	-27884.21	10278.34	Y-49	-28080.54	10503.39
Y-22	-27901.94	10291.89	Y-50	-28077.59	10502.61
Y-23	-27914.41	10296.41	Y-51	-28077.25	10502.52
Y-24	-27923.91	10301.04	Y-52	-28067.92	10500.08
Y-25	-27938.03	10308.80	Y-53	-28064.06	10490.29
Y-26	-27954.39	10317.07	Y-54	-28065.93	10483.41
Y-27	-27968.77	10328.29	Y-55	-28069.97	10468.89
Y-28	-27985.70	10337.27	Y-56	-28075.39	10463.33

著しい危害のおそれのある土地の座標					
地点記号	X(m)	Y(m)	地点記号	X(m)	Y(m)
R-1	-27702.27	10155.31	R-29	-28002.56	10368.63
R-2	-27703.91	10151.91	R-30	-28011.94	10382.59
R-3	-27706.65	10146.24	R-31	-28025.25	10393.60
R-4	-27723.25	10156.51	R-32	-28039.02	10405.89
R-5	-27736.56	10168.38	R-33	-28053.62	10415.08
R-6	-27747.85	10178.46	R-34	-28059.59	10414.48
R-7	-27750.45	10179.50	R-35	-28062.65	10416.38
R-8	-27761.92	10191.62	R-36	-28077.17	10416.84
R-9	-27775.07	10204.25	R-37	-28088.99	10417.49
R-10	-27789.25	10215.13	R-38	-28098.63	10434.20
R-11	-27796.39	10219.85	R-39	-28105.98	10453.44
R-12	-27810.43	10230.22	R-40	-28105.57	10467.45
R-13	-27824.24	10240.01	R-41	-28098.77	10475.16
R-14	-27831.49	10246.06	R-42	-28094.71	10477.53
R-15	-27842.40	10260.00	R-43	-28091.12	10490.58
R-16	-27853.80	10272.99	R-44	-28088.54	10500.02
R-17	-27866.94	10281.28	R-45	-28083.08	10504.05
R-18	-27879.12	10286.37	R-46	-28080.54	10503.39
R-19	-27894.49	10298.72	R-47	-28077.43	10495.60
R-20	-27905.83	10308.16	R-48	-28079.73	10487.34
R-21	-27918.50	10315.06	R-49	-28083.55	10473.64
R-22	-27933.58	10321.77	R-50	-28088.22	10469.83
R-23	-27950.02	10328.76	R-51	-28089.48	10463.44
R-24	-27964.59	10335.21	R-52	-28091.65	10454.93
R-25	-27979.33	10343.92	R-53	-28090.17	10437.97
R-26	-27986.62	10351.07	R-54	-28084.07	10424.84
R-27	-27988.79	10361.99	R-55	-28074.22	10425.44
R-28	-27997.32	10368.65	R-56	-28061.52	10426.12

急傾斜地の崩壊区域調書

様式5-5 危害のおそれのある土地等の座標一覧

調査年度	令和4年度
------	-------

急傾斜地の位置	箇所番号	I-021K2047	箇所名	大野町23	所在地	市川市大野町1丁目
---------	------	------------	-----	-------	-----	-----------

危害のおそれのある土地の座標					
地点記号	X(m)	Y(m)	地点記号	X(m)	Y(m)
Y-57	-28072.72	10459.26	Y-85	-27794.20	10252.60
Y-58	-28074.89	10456.67	Y-86	-27781.07	10241.88
Y-59	-28074.69	10444.86	Y-87	-27773.91	10237.23
Y-60	-28073.21	10438.65	Y-88	-27758.08	10225.04
Y-61	-28068.69	10441.57	Y-89	-27743.44	10211.41
Y-62	-28059.59	10442.88	Y-90	-27728.06	10204.56
Y-63	-28054.36	10442.60	Y-91	-27728.11	10200.53
Y-64	-28044.28	10441.74	Y-92	-27717.07	10192.19
Y-65	-28024.57	10430.50	Y-93	-27705.45	10182.01
Y-66	-28007.71	10416.78			
Y-67	-27990.07	10405.36			
Y-68	-27982.66	10388.04			
Y-69	-27976.93	10388.15			
Y-70	-27970.55	10377.81			
Y-71	-27965.71	10369.44			
Y-72	-27960.38	10363.71			
Y-73	-27950.94	10357.83			
Y-74	-27938.91	10358.47			
Y-75	-27923.32	10351.64			
Y-76	-27906.49	10346.20			
Y-77	-27886.21	10335.01			
Y-78	-27873.92	10317.57			
Y-79	-27864.68	10309.17			
Y-80	-27854.16	10304.77			
Y-81	-27837.14	10296.12			
Y-82	-27818.34	10275.96			
Y-83	-27810.02	10267.09			
Y-84	-27806.36	10263.58			

著しい危害のおそれのある土地の座標					
地点記号	X(m)	Y(m)	地点記号	X(m)	Y(m)
R-57	-28057.41	10426.21	R-85	-27739.07	10188.27
R-58	-28049.83	10425.90	R-86	-27727.88	10178.97
R-59	-28033.35	10415.54	R-87	-27715.27	10167.94
R-60	-28018.08	10403.08			
R-61	-28001.93	10393.01			
R-62	-27994.56	10376.43			
R-63	-27988.43	10377.15			
R-64	-27982.35	10367.57			
R-65	-27978.48	10358.22			
R-66	-27972.02	10351.55			
R-67	-27959.85	10343.06			
R-68	-27944.89	10342.46			
R-69	-27928.63	10336.19			
R-70	-27912.45	10330.75			
R-71	-27896.08	10321.51			
R-72	-27886.06	10306.44			
R-73	-27873.43	10295.35			
R-74	-27861.81	10290.70			
R-75	-27846.58	10283.02			
R-76	-27831.95	10266.93			
R-77	-27821.87	10255.48			
R-78	-27816.05	10250.81			
R-79	-27803.79	10239.38			
R-80	-27790.05	10228.98			
R-81	-27782.85	10224.35			
R-82	-27768.09	10212.80			
R-83	-27754.31	10199.77			
R-84	-27738.84	10192.49			