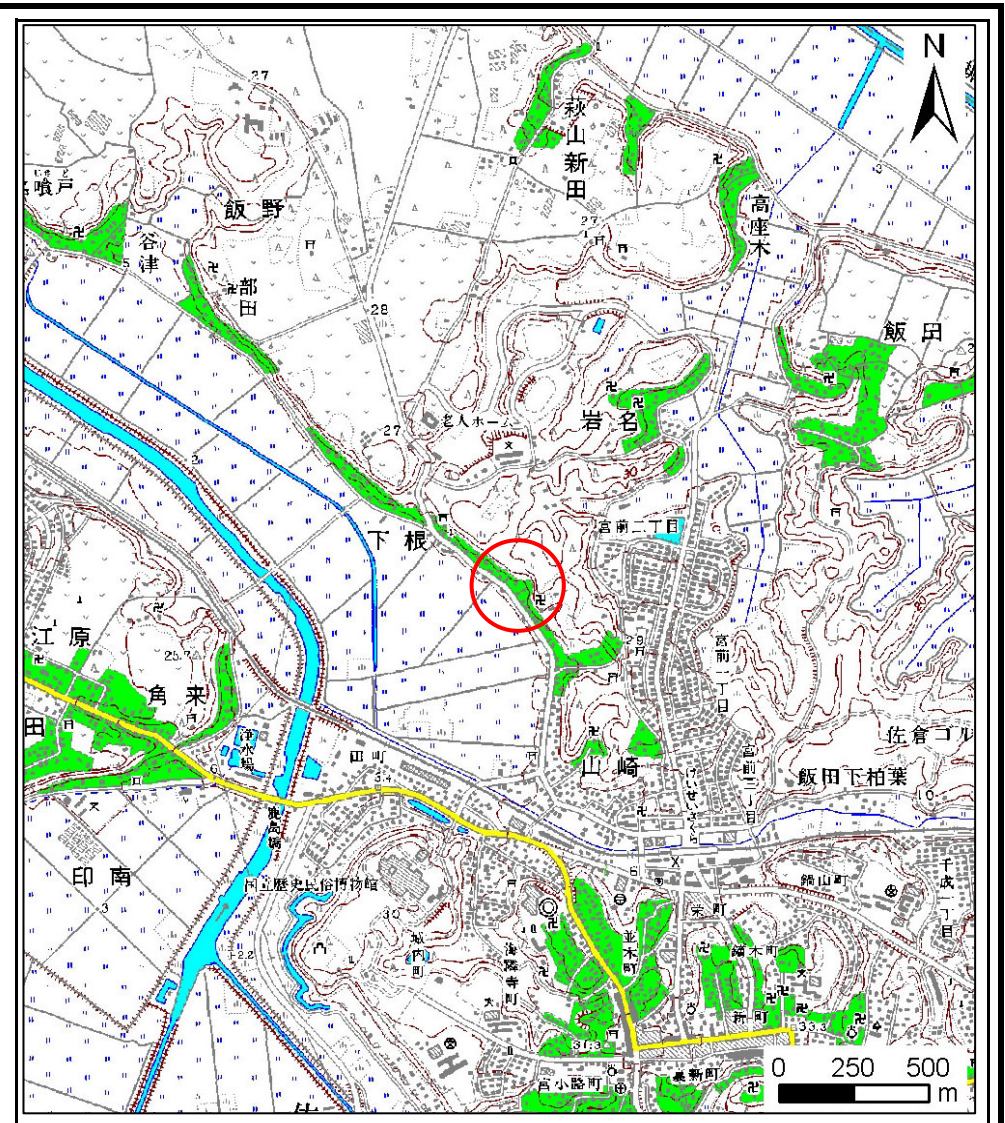


# 土砂災害警戒区域等の指定の公示に係る図書(その1)



様式-1(急)  
土砂災害警戒区域・土砂災害特別警戒区域  
位置図

自然現象の種類

箇所番号

箇所名

所在地

急傾斜地の崩壊

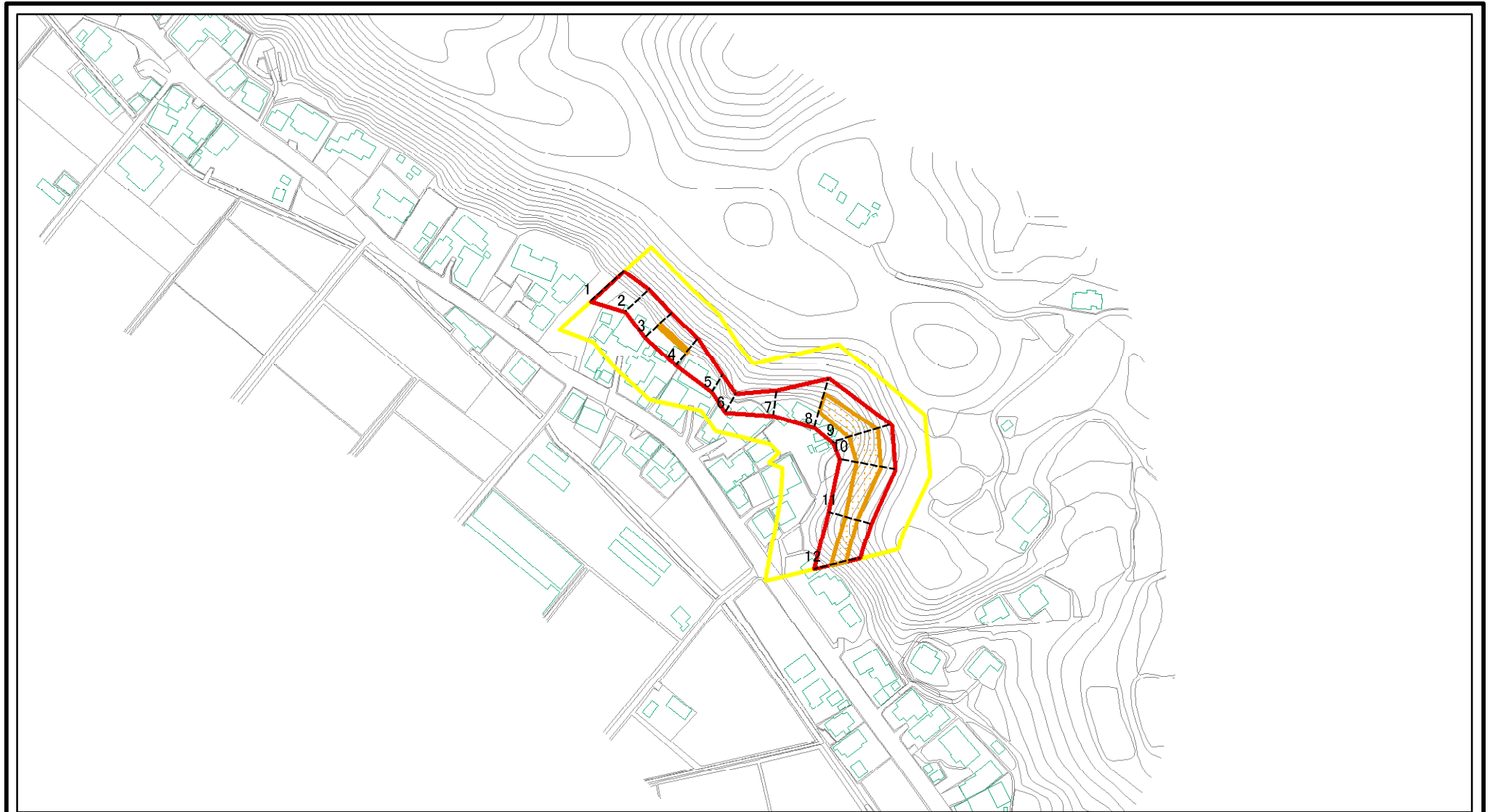
I-0265

下根1

千葉県佐倉市下根

この地図は、国土地理院長の承認を得て、同院発行の数値地図20000(地図画像)及び数値地図25000(地図画像)を複製したものである。(承認番号 平21業複、第135号)

# 土砂災害警戒区域等の指定の告示に係る図書(その2)

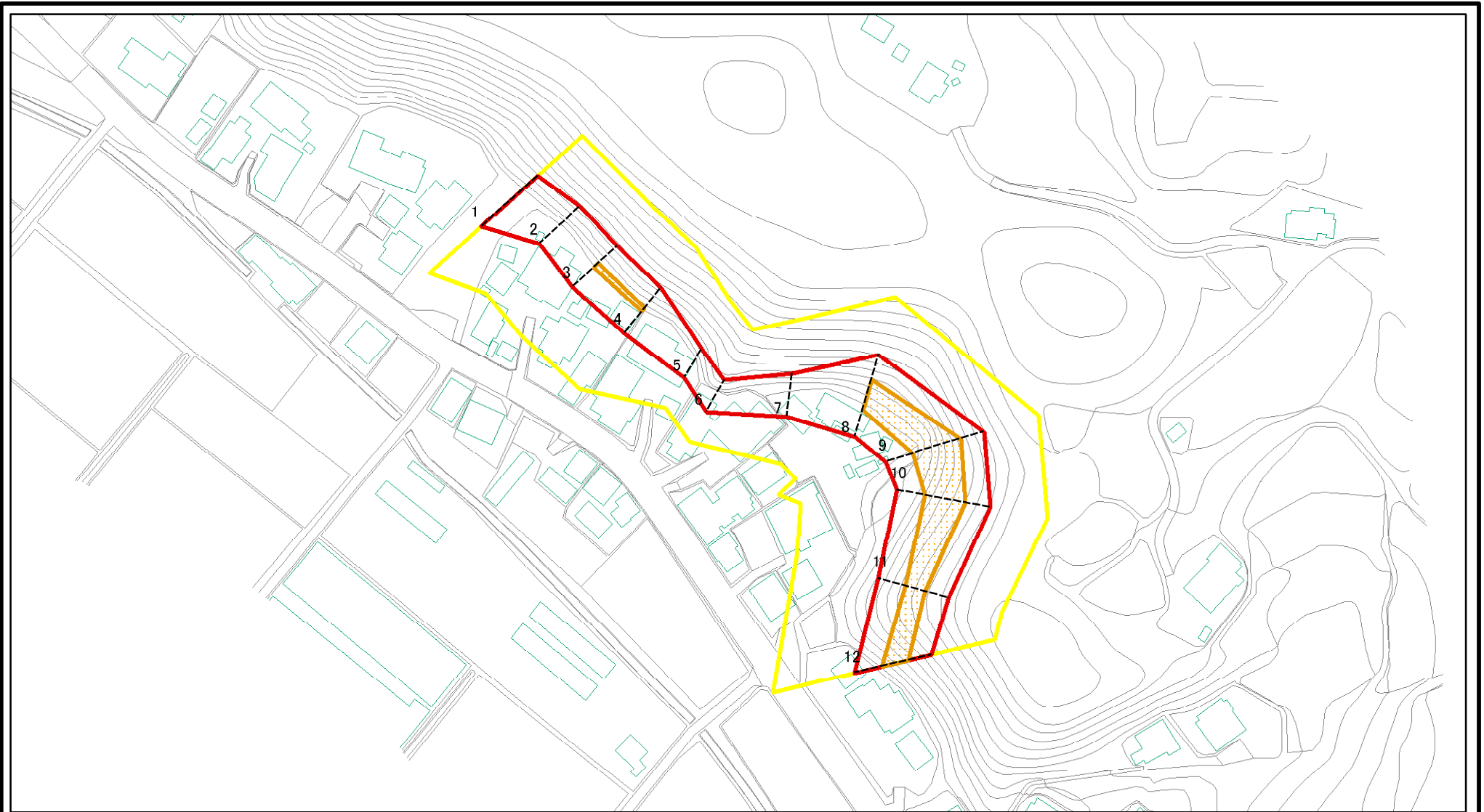


0 25 50 100  
m

図中の数字は横断測線番号を示す

<b>様式-2(急)</b> <b>土砂災害警戒区域・土砂災害特別警戒区域</b> <b>区域図(その1)</b>	土砂災害防止法施行令第二条の基準に該当する区域		 縮尺 1:2,500	自然現象の種類	急傾斜地の崩壊	箇所番号	I-0265
	土砂災害防止法施行令第三条の基準に該当する区域			告示番号	警戒区域 千葉県告示第779号 特別警戒区域 千葉県告示第782号	箇所名	下根1
	それ以外の区域			告示年月日	平成23年11月22日	所在地	佐倉市下根

# 土砂災害警戒区域等の指定の告示に係る図書(その2-1)



0 25 50 100 m

図中の数字は横断測線番号を示す

様式-2-1(急)

土砂災害警戒区域・土砂災害特別警戒区域

区域図(その2)

土砂災害防止法施行令第二条の基準に該当する区域



土砂災害防止法  
施行令第三条の  
基準に該当する  
区域



土砂等の(移動)高さが1m以下の場合、  
土砂等の移動による力が100kN/mを超える区域  
土砂等の堆積の高さが3mを超える区域  
それ以外の区域



縮尺

1:1,500

自然現象  
の種類

告示番号

告示年月日

急傾斜地の崩壊

警戒区域 千葉県告示第779号  
特別警戒区域 千葉県告示第782号

平成23年11月22日

箇所番号

箇所名

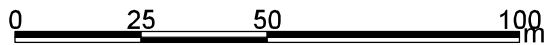
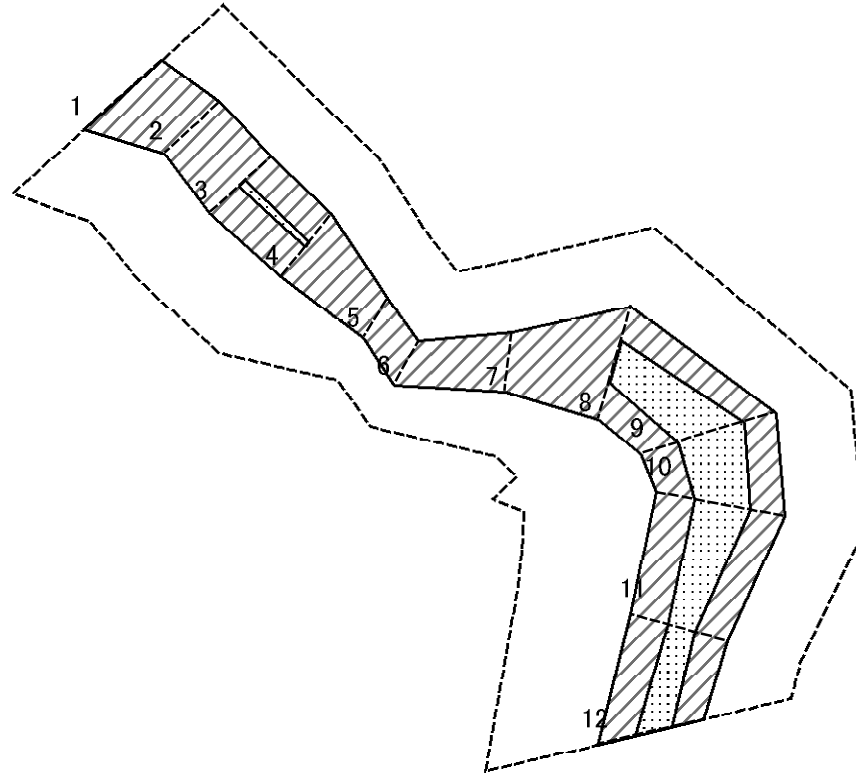
所在地

I-0265

下根1

佐倉市下根

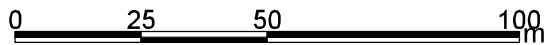
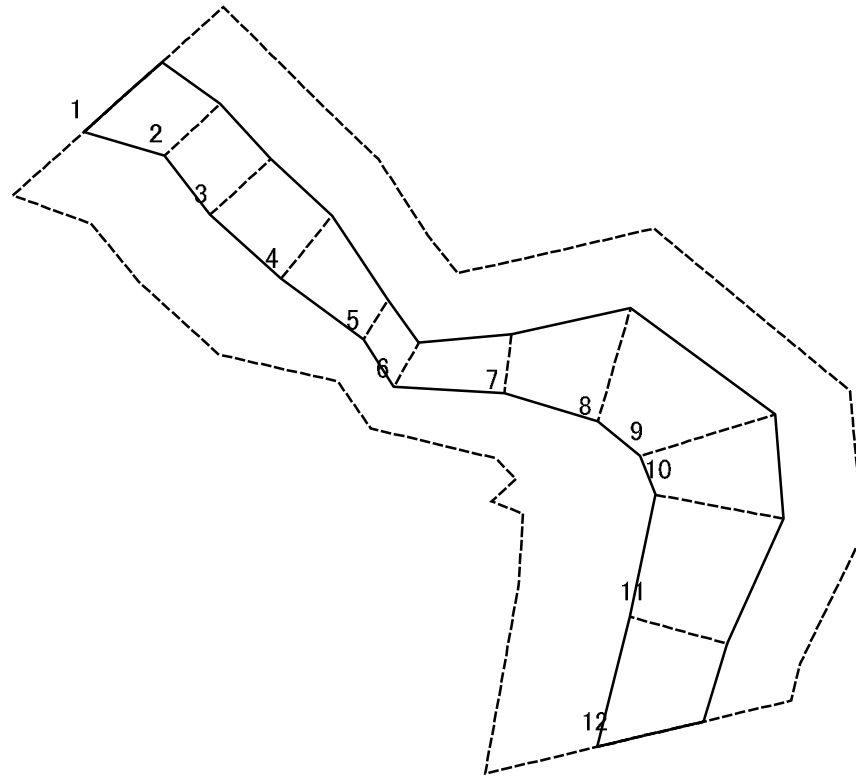
# 土砂災害警戒区域等の指定の告示に係る図書(その2-2)



図中の数字は横断測線番号を示す

<b>様式-2-2(急)</b> <b>土砂災害特別警戒区域の区域区分図</b> (急傾斜地の崩壊に伴う土石等の移動により建築物の地上部に作用すると想定される力)	土砂災害防止法施行令第二条の基準に該当する区域		N 縮尺 1:1,500	自然現象の種類	急傾斜地の崩壊	箇所番号	I-0265
	土砂災害防止法施行令第三条の基準に該当する区域			告示番号	警戒区域 千葉県告示第779号 特別警戒区域 千葉県告示第782号	箇所名	下根1
	それ以外の区域			告示年月日	平成23年11月22日	所在地	佐倉市下根

# 土砂災害警戒区域等の指定の告示に係る図書(その2-3)



図中の数字は横断測線番号を示す

<b>様式-2-3(急)</b> <b>土砂災害特別警戒区域の区域区分図</b> (急傾斜地の崩壊に伴う土石等の堆積により建築物の地上部に作用すると想定される力)	土砂災害防止法施行令第二条の基準に該当する区域		N 縮尺 1:1,500	自然現象の種類	急傾斜地の崩壊	箇所番号	I-0265
	土砂災害防止法施行令第三条の基準に該当する区域			告示番号	警戒区域 千葉県告示第779号 特別警戒区域 千葉県告示第782号	箇所名	下根1
	それ以外の区域			告示年月日	平成23年11月22日	所在地	佐倉市下根

# 土砂災害警戒区域等の指定の告示に係る図書(その3)

横断測線の区間	土石等の移動により建築物の地上部に作用すると想定される力				土石等の堆積により建築物の地上部に作用すると想定される力			
	土石等の(移動)高さが1m以下の場合、土石等の移動による力が100kN/m <sup>2</sup> を超える区域		それ以外の区域		土石等の堆積の高さが3mを超える区域		それ以外の区域	
	力の大きさのうち最大のもの (kN/m <sup>2</sup> )	土石等の高さ (m)	力の大きさのうち最大のもの (kN/m <sup>2</sup> )	土石等の高さ (m)	力の大きさのうち最大のもの (kN/m <sup>2</sup> )	土石等の高さ (m)	力の大きさのうち最大のもの (kN/m <sup>2</sup> )	土石等の高さ (m)
1 ~ 2	-	-	100.00	1.00	-	-	14.12	2.64
2 ~ 3	-	-	100.00	1.00	-	-	14.12	2.64
3 ~ 4	106.73	1.00	100.00	1.00	-	-	13.72	2.56
4 ~ 5	-	-	100.00	1.00	-	-	13.72	2.56
5 ~ 6	-	-	82.30	1.00	-	-	10.33	1.93
6 ~ 7	-	-	89.22	1.00	-	-	13.33	2.49
7 ~ 8	-	-	100.00	1.00	-	-	13.33	2.49
8 ~ 9	137.78	1.00	100.00	1.00	-	-	15.27	2.85
9 ~ 10	137.78	1.00	100.00	1.00	-	-	15.27	2.85
10 ~ 11	131.23	1.00	100.00	1.00	-	-	14.02	2.62
11 ~ 12	123.71	1.00	100.00	1.00	-	-	14.02	2.62

様式-3(急)  建築物の構造の規制に必要な衝撃に関する事項	自然現象の種類  告示番号  告示年月日	急傾斜地の崩壊  警戒区域 千葉県告示第779号 特別警戒区域 千葉県告示第782号  平成23年11月22日	箇所番号  箇所名  所在地	I-0265  下根1  佐倉市下根
--------------------------------------	----------------------------------	--	----------------------------	--------------------------------