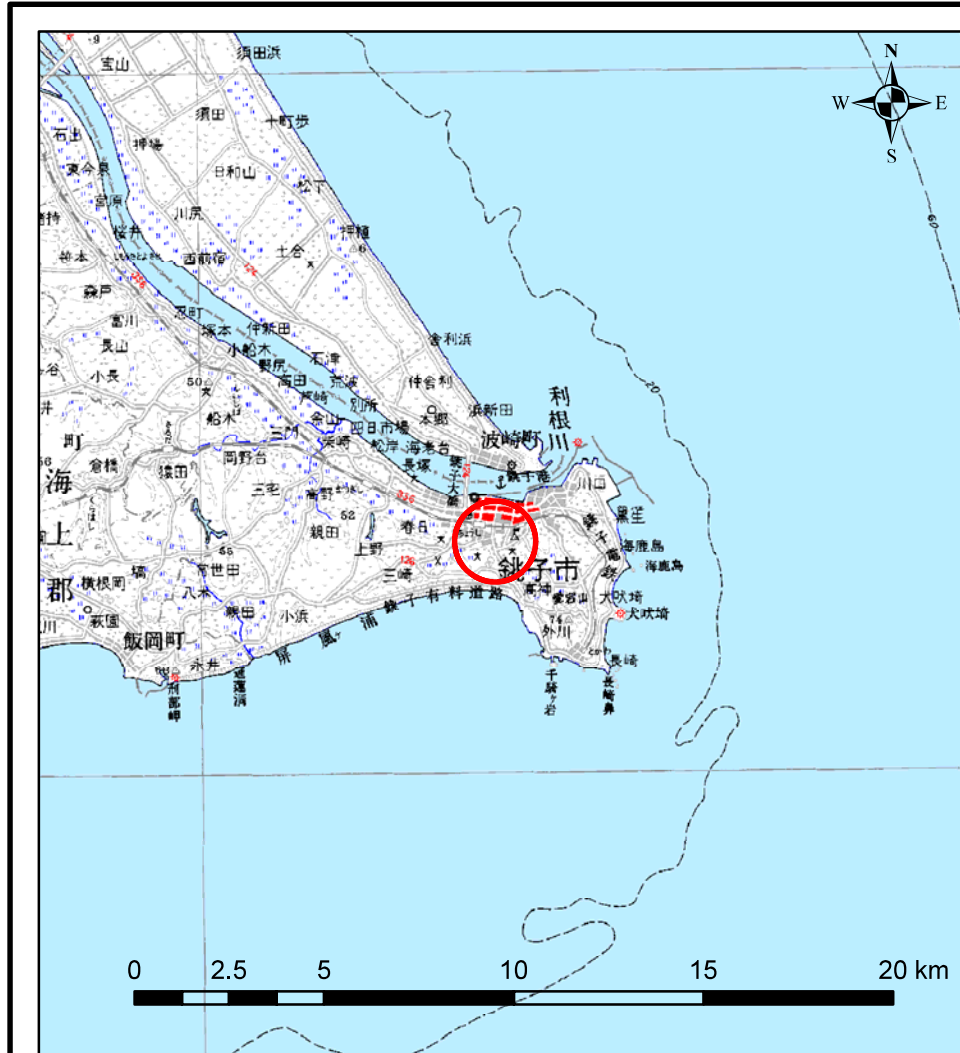
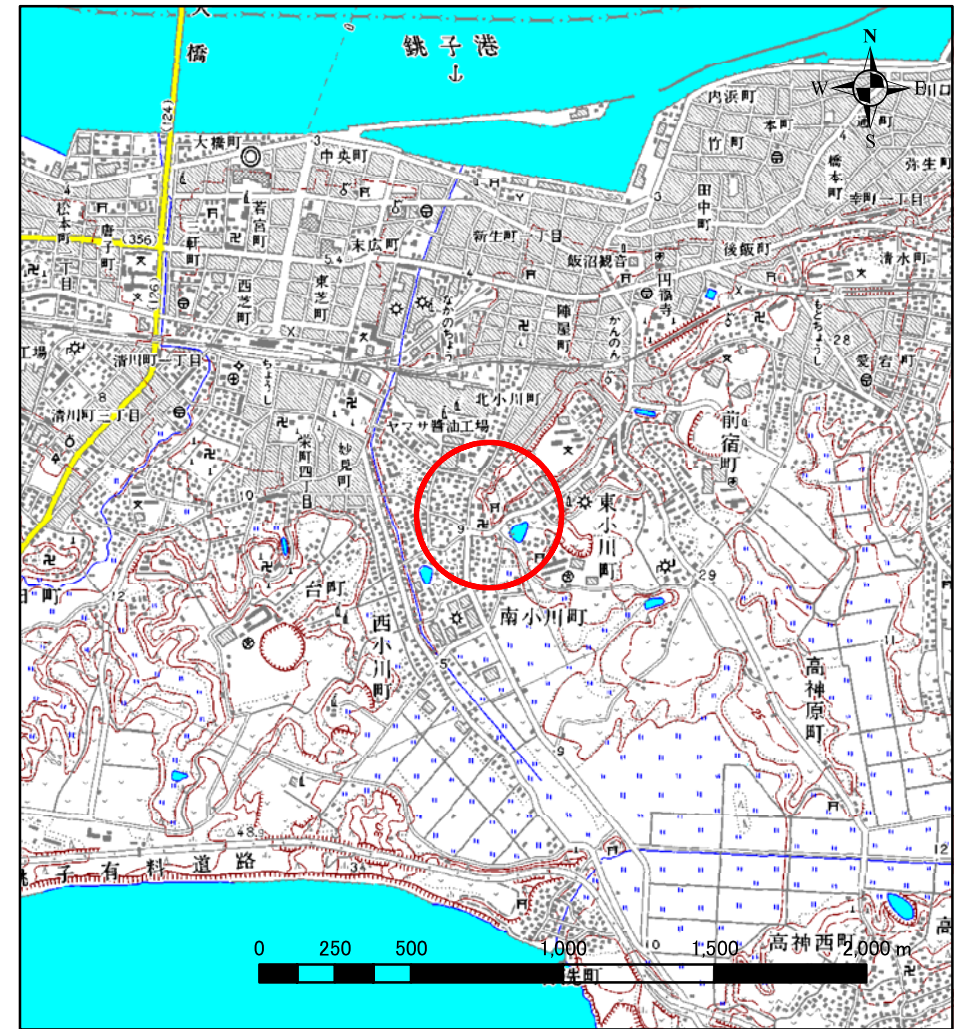


# 土砂災害警戒区域等の指定の告示に係る図書(その1)



(1/200,000)

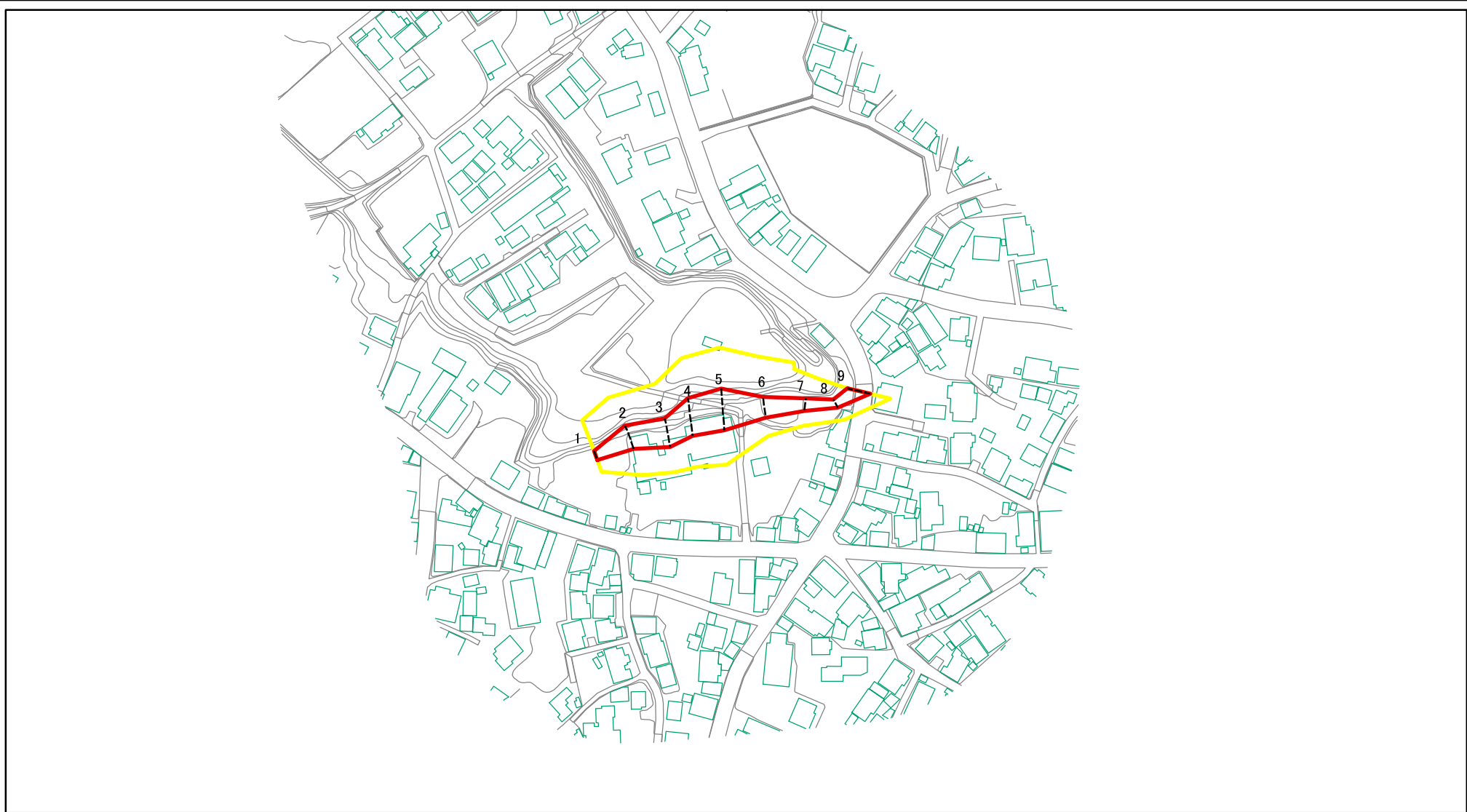


(1/25,000)

様式-1(急) 土砂災害警戒区域・土砂災害特別警戒区域 位置図	自然現象の種類	急傾斜地の崩壊
	箇所番号	I-1525
	箇所名	南小川町2
	所在地	銚子市南小川町

この地図は、国土地理院長の承認を得て、同院発行の数値地図20000(地図画像)及び数値地図25000(地図画像)を複製したものである。(承認番号 平20業複、第232号)

# 土砂災害警戒区域等の指定の告示に係る図書(その2)



図中の数字は横断測線番号を示す

様式-2(急)

土砂災害警戒区域・土砂災害特別警戒区域  
区域図(その1)

土砂災害防止法施行令第二条の基準に該当する区域



自然現象  
の種類

急傾斜地の崩壊

箇所番号

I-1525

土砂災害防止法  
施行令第三条の  
基準に該当する  
区域



縮尺

告示番号

土砂災害警戒区域 千葉県告示第412号  
土砂災害特別警戒区域 千葉県告示第413号

箇所名

南小川町2

土石等の(移動)高さが1m以下の場合、  
土石等の移動による力が100kN/mを超える区域



1:2,500

告示年月日

平成21年5月1日

所在地

銚子市南小川町

土石等の堆積の高さが3mを超える区域  
それ以外の区域

