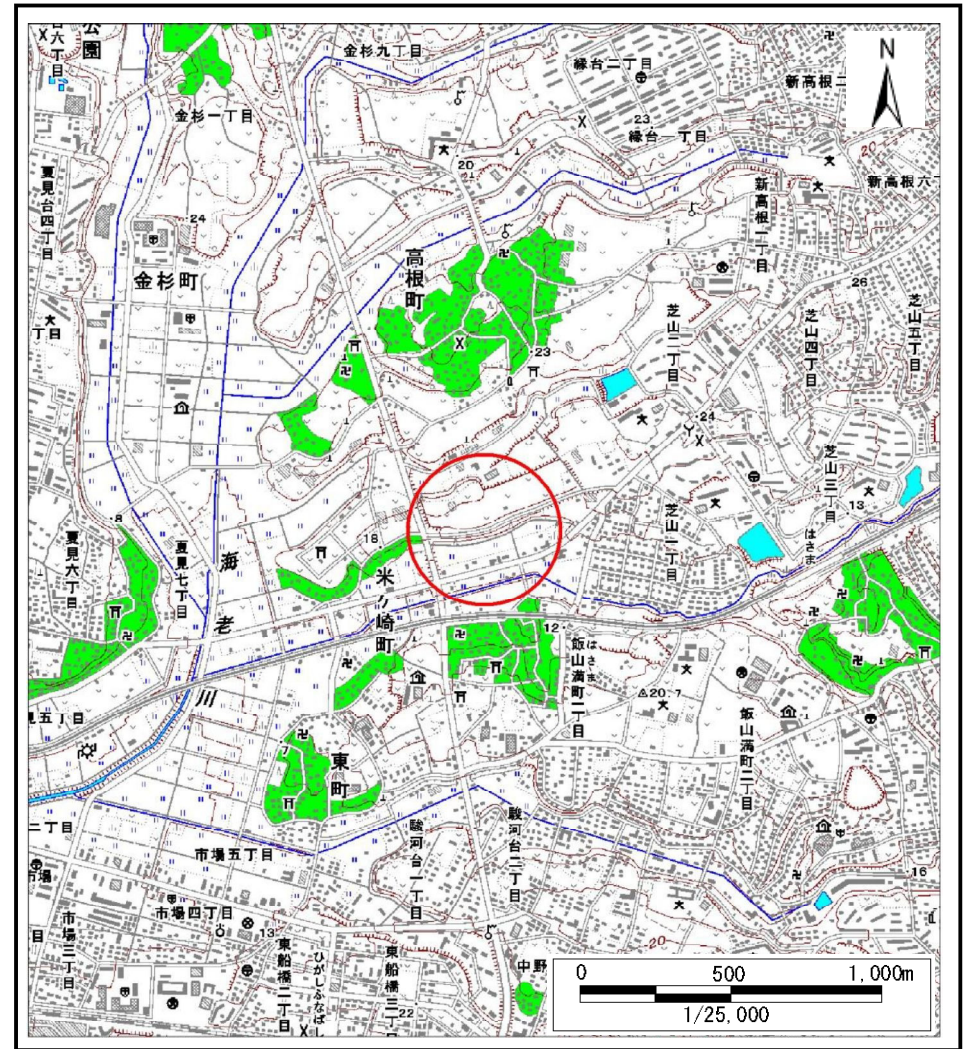


# 土砂災害警戒区域等の指定の告示に係る図書(様式1)



(1/200,000)



(1/25,000)

様式1(急)

土砂災害警戒区域・土砂災害特別警戒区域  
位置図

自然現象の種類

急傾斜地の崩壊

箇所番号

Ⅱ-022K2203

箇所名

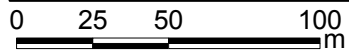
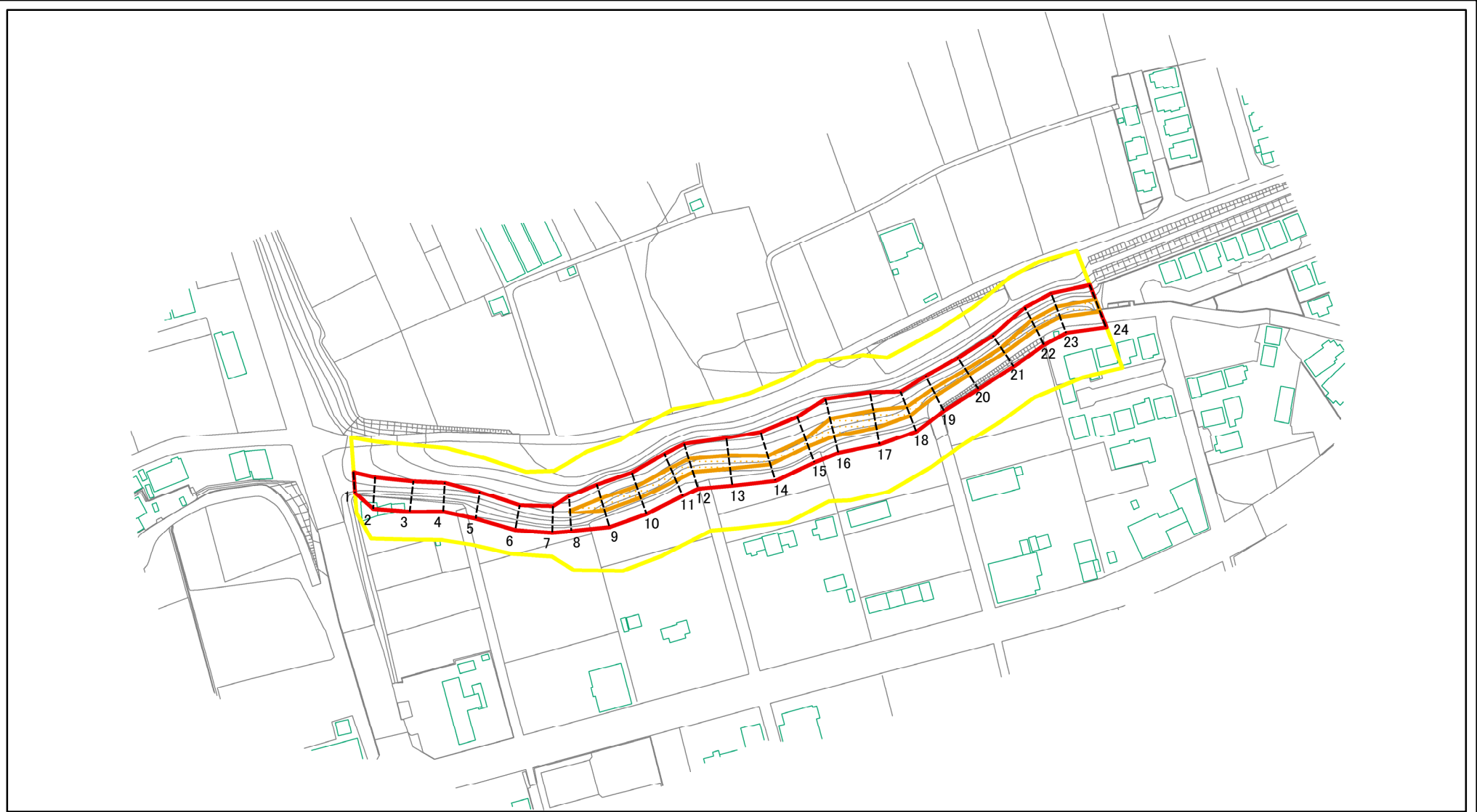
米ヶ崎町1

所在地

船橋市米ヶ崎町、飯山満町1丁目

「測量法に基づく国土地理院長承認(複製)R 2JHf 333」「本製品を複製する場合には、国土地理院の長の承認を得なければならない。」

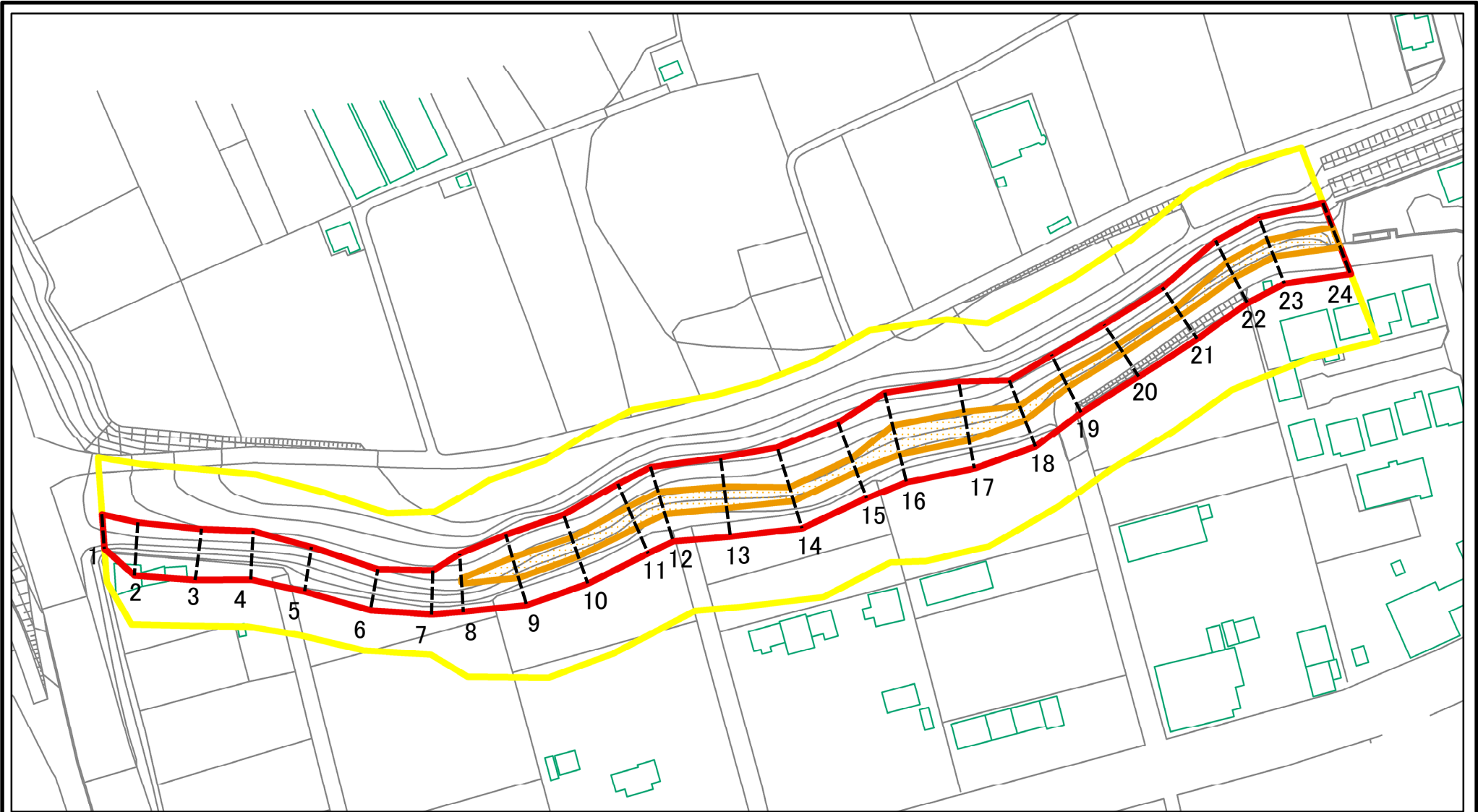
# 土砂災害警戒区域等の指定の告示に係る図書(様式2)



図中の数字は横断測線番号を示す

<b>様式2(急)</b> 土砂災害警戒区域・土砂災害特別警戒区域 区域図	土砂災害防止法施行令第二条の基準に該当する区域		N 縮尺 1:2,500	自然現象の種類	急傾斜地の崩壊	箇所番号	II-022K2203
	土砂災害防止法施行令第三条の基準に該当する区域			告示番号	千葉県告示第641号 千葉県告示第642号	箇所名	米ヶ崎町1
	それ以外の区域			告示年月日	令和3年11月9日	所在地	船橋市米ヶ崎町、 飯山満町1丁目

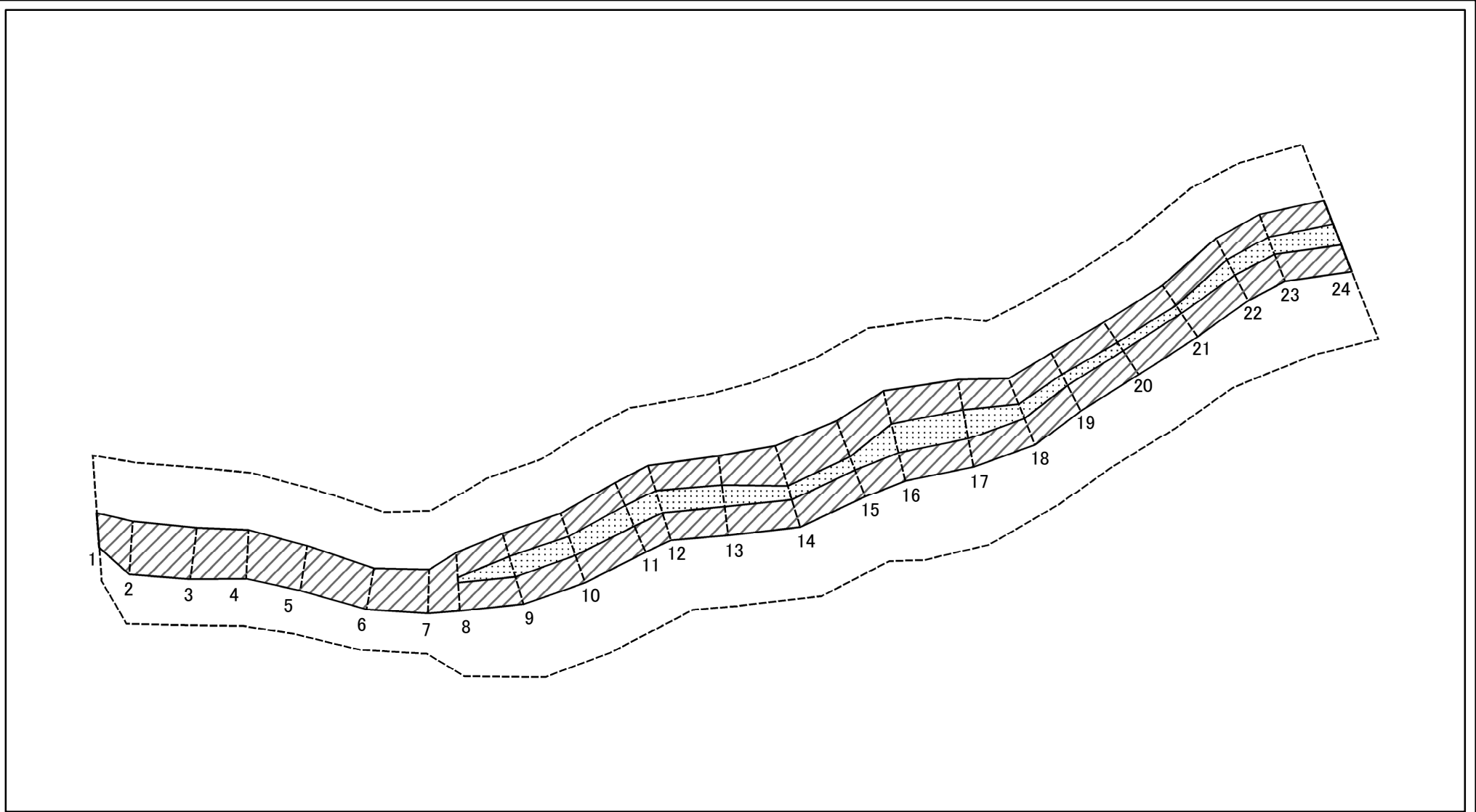
# 土砂災害警戒区域等の指定の告示に係る図書(様式2)参考図



図中の数字は横断測線番号を示す

<b>様式2(急)</b> 土砂災害警戒区域・土砂災害特別警戒区域 区域図(参考図)	土砂災害防止法施行令第二条の基準に該当する区域		N 縮尺 1:1,500	自然現象の種類	急傾斜地の崩壊	箇所番号	II-022K2203
	土砂災害防止法施行令第三条の基準に該当する区域			告示番号	千葉県告示第641号 千葉県告示第642号	箇所名	米ヶ崎町1
	土砂等の(移動)高さが1m以下の場合、土砂等の移動による力が100kN/m <sup>2</sup> を超える区域			告示年月日	令和3年11月9日	所在地	船橋市米ヶ崎町、飯山満町1丁目
	土砂等の堆積の高さが3mを超える区域 それ以外の区域						

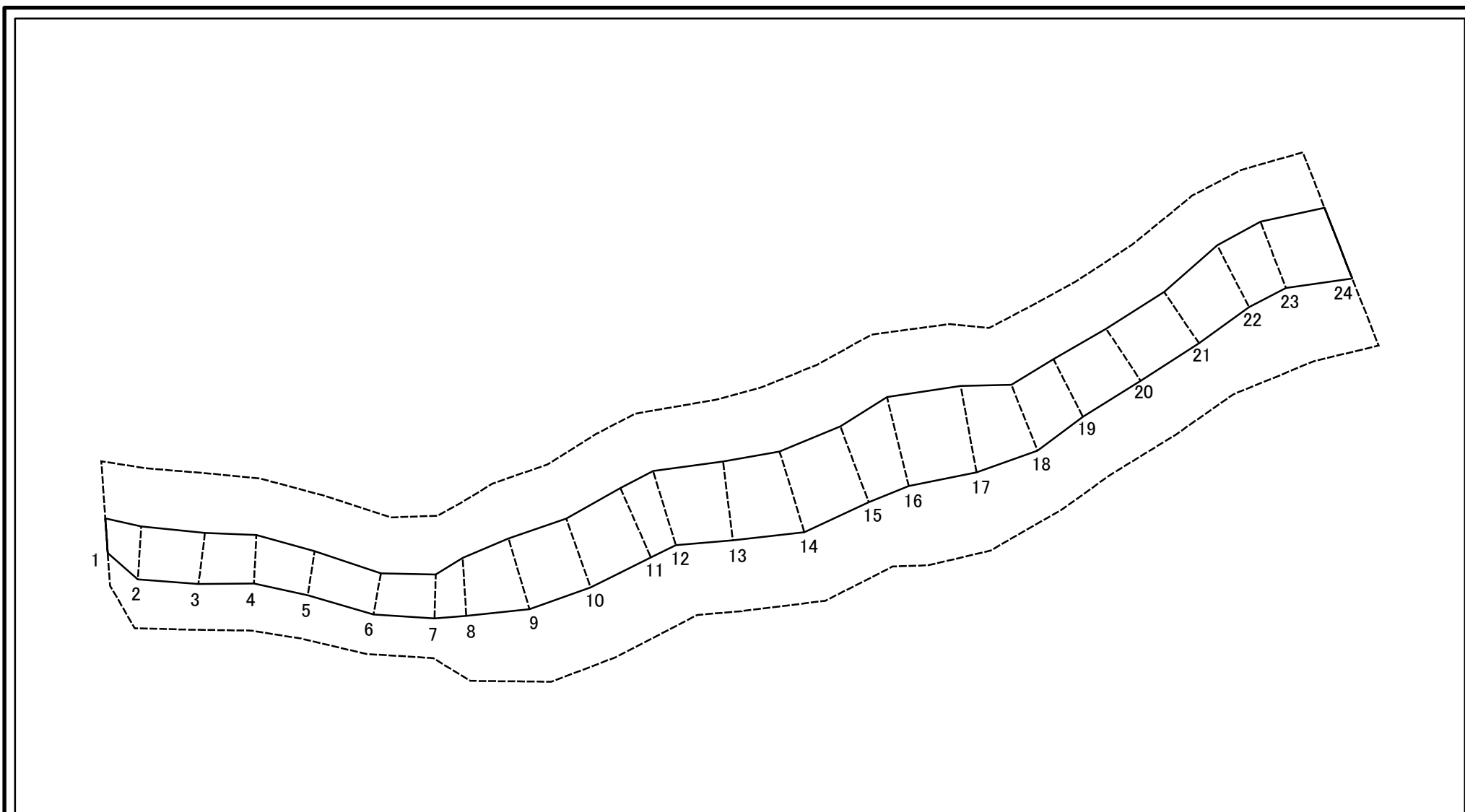
# 土砂災害警戒区域等の指定の告示に係る図書(様式2-1)



図中の数字は横断測線番号を示す

様式2-1(急) 土砂災害特別警戒区域の区域区分図 (急傾斜地の崩壊に伴う土石等の移動により 建築物の地上部に作用すると想定される力) <力区分:移動>	土砂災害防止法施行令第二条の基準に該当する区域			N 縮尺 1:1,500	自然現象の種類	急傾斜地の崩壊	箇所番号	II-022K2203
	土砂災害防止法施行令第三条の基準に該当する区域	土石等の(移動)高さが1m以下の場合、土石等の移動による力が100kN/mを超える区域				告示番号	千葉県告示第641号 千葉県告示第642号	箇所名
	それ以外の区域					告示年月日	令和3年11月9日	所在地

# 土砂災害警戒区域等の指定の告示に係る図書(様式2-2)



図中の数字は横断測線番号を示す

様式2-2(急)  
土砂災害特別警戒区域の区域区分図  
(急傾斜地の崩壊に伴う土石等の堆積により  
建築物の地上部に作用すると想定される力)  
<力区分:堆積>

土砂災害防止法施行令第二条の基準に該当する区域



土砂災害防止法  
施行令第三条の  
基準に該当する  
区域

土石等の堆積の高さが3mを超える区域

それ以外の区域



縮尺

1:1,500

自然現象の種類	急傾斜地の崩壊	箇所番号	II-022K2203
告示番号	千葉県告示第641号 千葉県告示第642号	箇所名	米ヶ崎町1
告示年月日	令和3年11月9日	所在地	船橋市米ヶ崎町、 飯山満町1丁目

# 土砂災害警戒区域等の指定の告示に係る図書(様式3)

横断測線の区間	土石等の移動により建築物の地上部に作用すると想定される力				土石等の堆積により建築物の地上部に作用すると想定される力				横断測線の区間	土石等の移動により建築物の地上部に作用すると想定される力				土石等の堆積により建築物の地上部に作用すると想定される力			
	土石等の(移動)高さが1m以下の場合、土石等の移動による力が100kN/m <sup>2</sup> を超える区域		それ以外の区域		土石等の堆積の高さが3mを超える区域		それ以外の区域			土石等の(移動)高さが1m以下の場合、土石等の移動による力が100kN/m <sup>2</sup> を超える区域		それ以外の区域		土石等の堆積の高さが3mを超える区域		それ以外の区域	
	力の大きさのうち最大のもの(kN/m <sup>2</sup> )	土石等の高さ(m)	力の大きさのうち最大のもの(kN/m <sup>2</sup> )	土石等の高さ(m)	力の大きさのうち最大のもの(kN/m <sup>2</sup> )	土石等の高さ(m)	力の大きさのうち最大のもの(kN/m <sup>2</sup> )	土石等の高さ(m)		力の大きさのうち最大のもの(kN/m <sup>2</sup> )	土石等の高さ(m)	力の大きさのうち最大のもの(kN/m <sup>2</sup> )	土石等の高さ(m)	力の大きさのうち最大のもの(kN/m <sup>2</sup> )	土石等の高さ(m)	力の大きさのうち最大のもの(kN/m <sup>2</sup> )	土石等の高さ(m)
1 ~ 2	-	-	99.84	1.00	-	-	12.18	2.28	~								
2 ~ 3	-	-	99.84	1.00	-	-	12.18	2.28	~								
3 ~ 4	-	-	97.47	1.00	-	-	12.58	2.35	~								
4 ~ 5	-	-	95.79	1.00	-	-	12.58	2.35	~								
5 ~ 6	-	-	91.73	1.00	-	-	9.94	1.86	~								
6 ~ 7	-	-	90.27	1.00	-	-	9.88	1.85	~								
7 ~ 8	-	-	100.00	1.00	-	-	13.29	2.48	~								
8 ~ 9	119.34	1.00	100.00	1.00	-	-	13.29	2.48	~								
9 ~ 10	119.34	1.00	100.00	1.00	-	-	12.53	2.34	~								
10 ~ 11	118.97	1.00	100.00	1.00	-	-	12.46	2.33	~								
11 ~ 12	118.97	1.00	100.00	1.00	-	-	12.01	2.24	~								
12 ~ 13	118.85	1.00	100.00	1.00	-	-	11.81	2.21	~								
13 ~ 14	116.17	1.00	100.00	1.00	-	-	11.39	2.13	~								
14 ~ 15	108.15	1.00	100.00	1.00	-	-	10.76	2.01	~								
15 ~ 16	118.07	1.00	100.00	1.00	-	-	11.74	2.19	~								
16 ~ 17	119.63	1.00	100.00	1.00	-	-	12.00	2.24	~								
17 ~ 18	119.63	1.00	100.00	1.00	-	-	12.00	2.24	~								
18 ~ 19	112.34	1.00	100.00	1.00	-	-	12.43	2.32	~								
19 ~ 20	111.64	1.00	100.00	1.00	-	-	12.75	2.38	~								
20 ~ 21	109.90	1.00	100.00	1.00	-	-	12.75	2.38	~								
21 ~ 22	116.28	1.00	100.00	1.00	-	-	12.89	2.41	~								
22 ~ 23	117.57	1.00	100.00	1.00	-	-	13.87	2.59	~								
23 ~ 24	118.52	1.00	100.00	1.00	-	-	13.87	2.59	~								
~									~								
~									~								
~									~								

様式3(急)  建築物の構造の規制に必要な衝撃に関する事項	自然現象の種類	急傾斜地の崩壊	箇所番号	II-022K2203
	告示番号	千葉県告示第641号 千葉県告示第642号	箇所名	米ヶ崎町1
	告示年月日	令和3年11月9日	所在地	船橋市米ヶ崎町、飯山満町1丁目