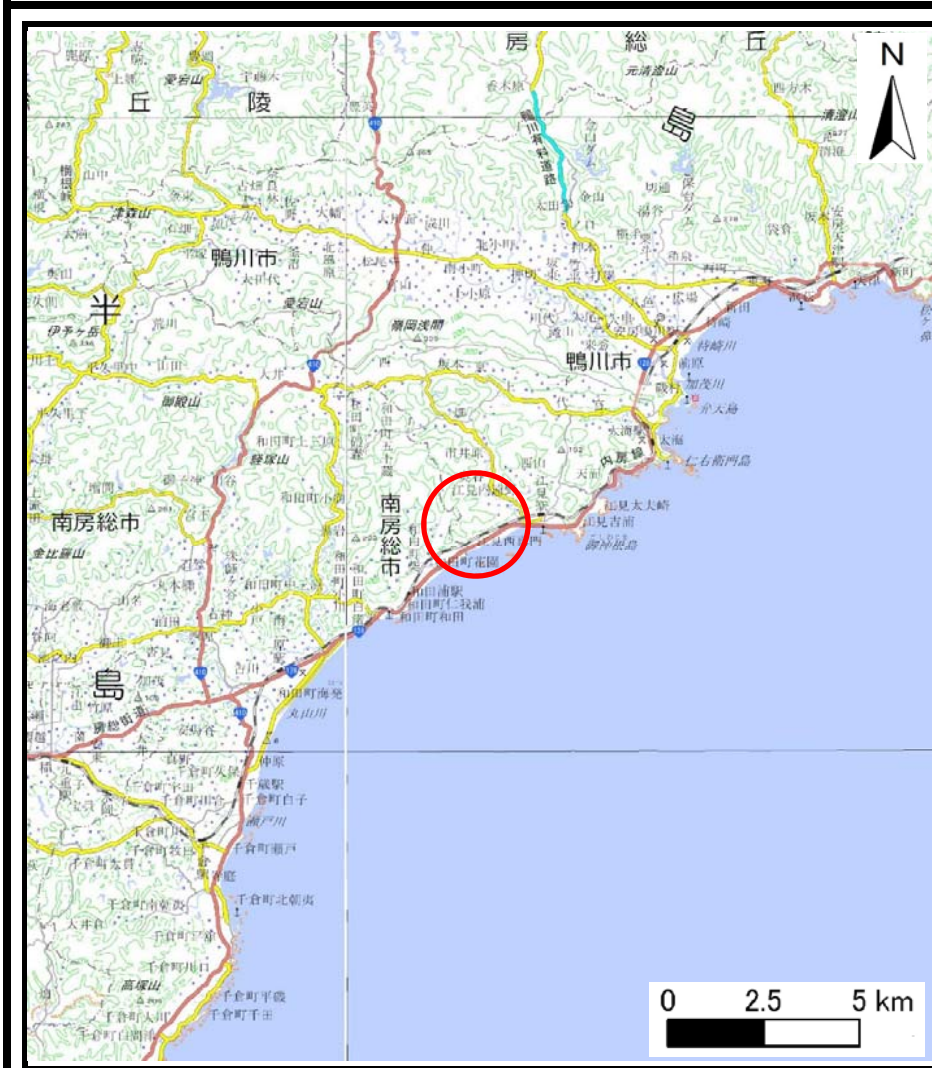


土砂災害警戒区域等の指定の告示に係る図書（様式1）



(1/200,000)



(1/25,000)

様式-1 (土)
土砂災害警戒区域・土砂災害特別警戒区域 位置図

自然現象の種類

土石流

溪流番号

-22300202

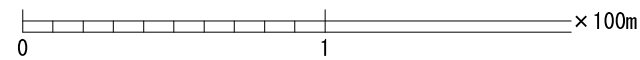
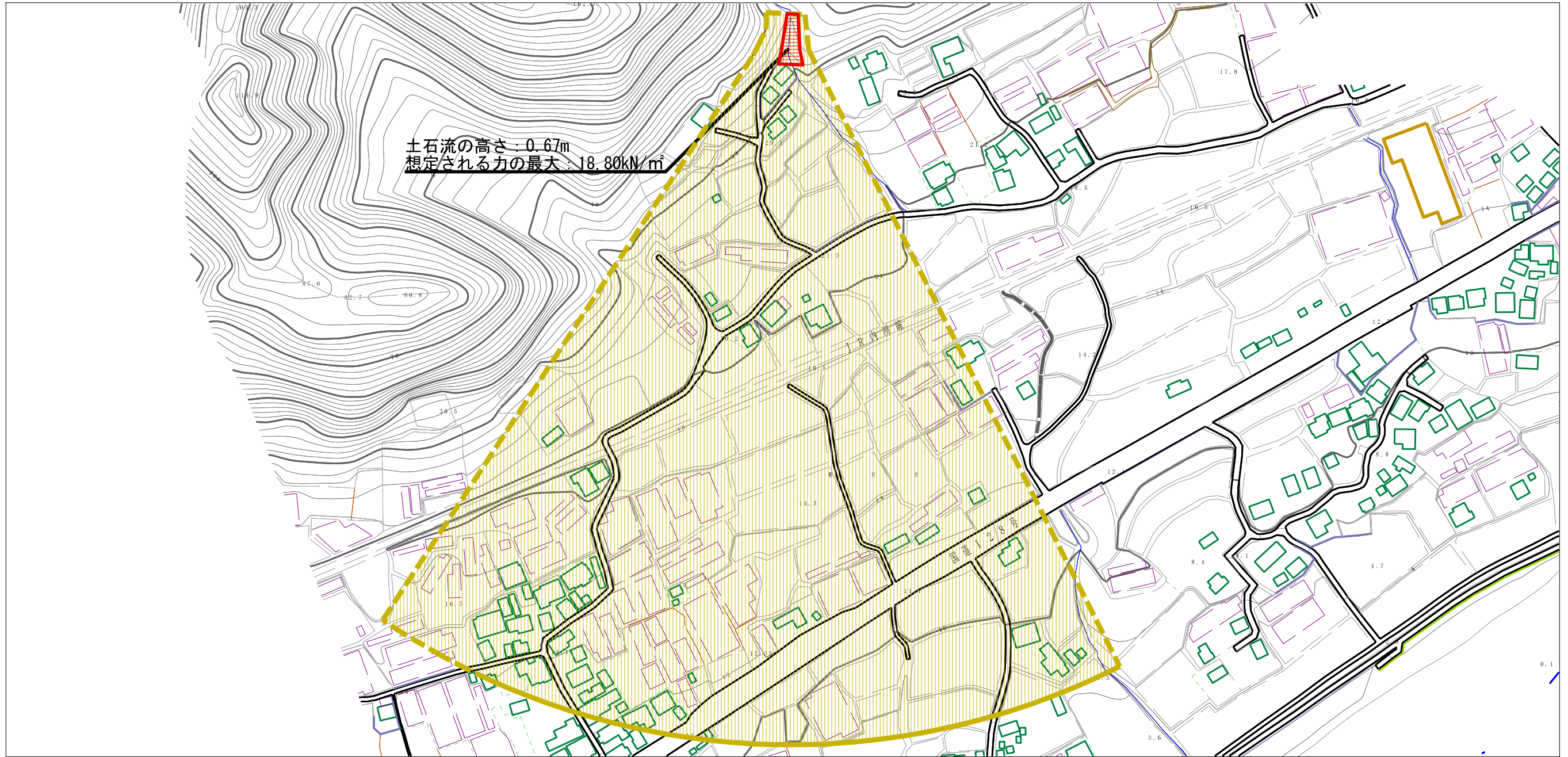
溪流名

東真門沢2

所在地

鴨川市江見東真門、江見西真門、西江見

土砂災害警戒区域等の指定の告示に係る図書（様式2）



様式-2（土）

土砂災害警戒区域・土砂災害特別警戒区域
区域図

土砂災害防止法施行令第二条の基準に該当する区域

- 土石流の高さが1mを超える場合、土石等の移動による力が50kN/mを超える区域
- 土石流の高さが1mを超える場合、土石等の移動による力が50kN/m以下の区域
- それ以外の区域



縮尺
1:2,500

自然現象の種類	土石流	溪流番号	-22300202
告示番号	警戒区域：千第202号 特別警戒区域：千第203号	溪流名	東真門沢2
告示年月日	令和3年3月26日	所在地	鴨川市江見東真門、 江見西真門、西江見