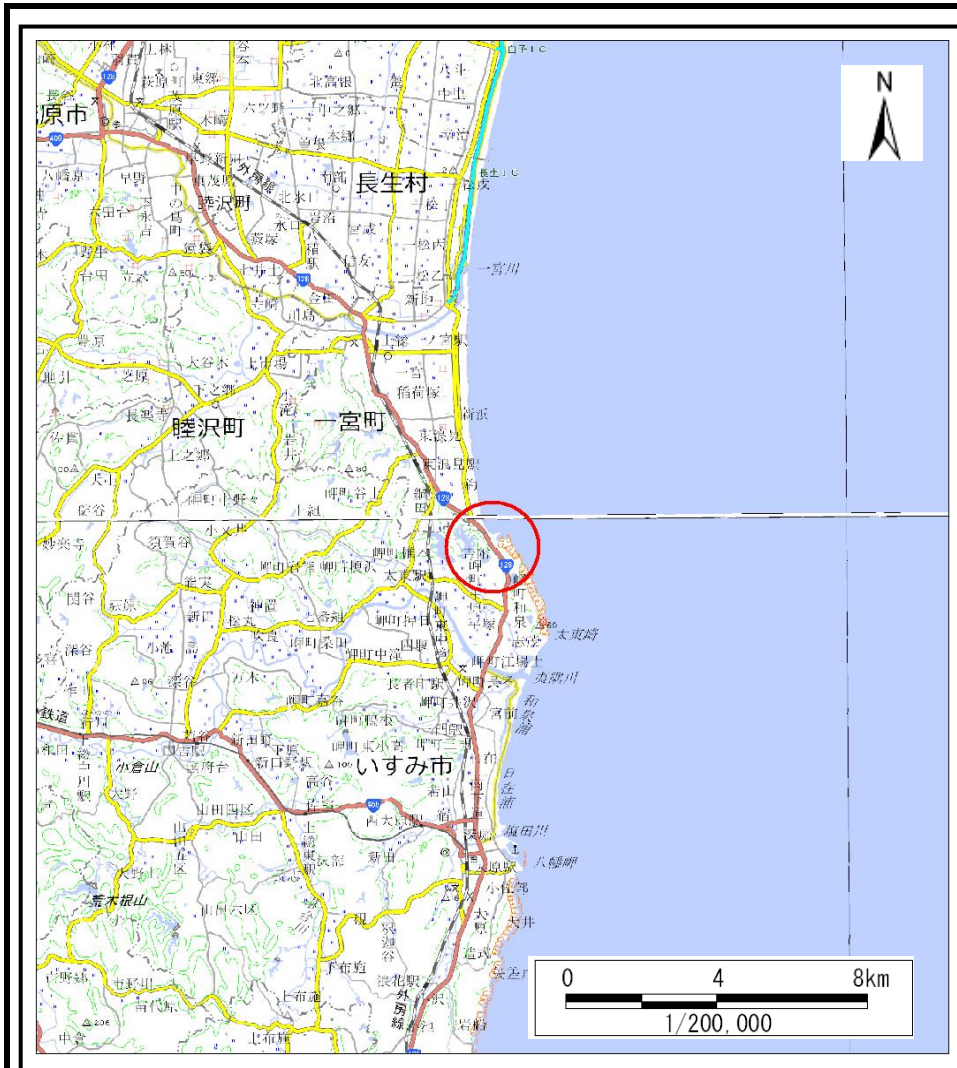
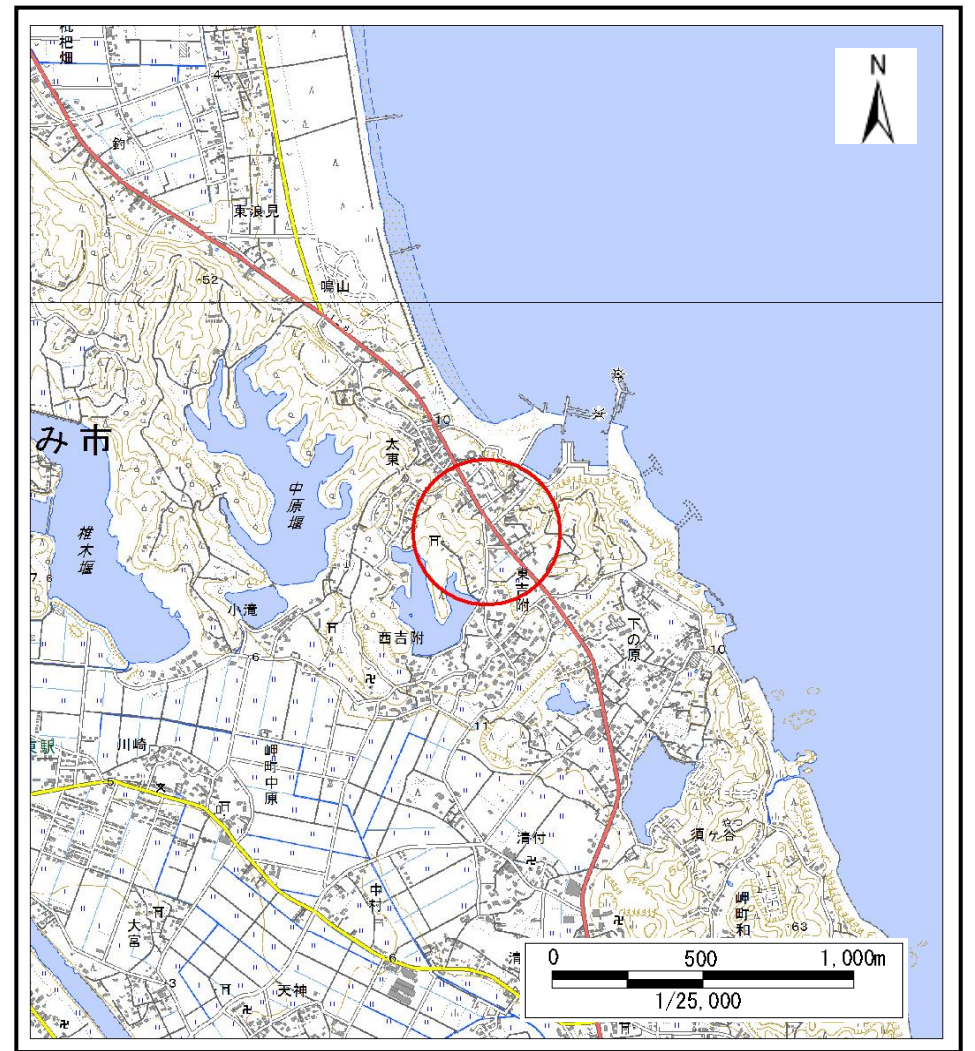


# 土砂災害警戒区域等の指定の告示に係る図書(様式1)



(1/200,000)



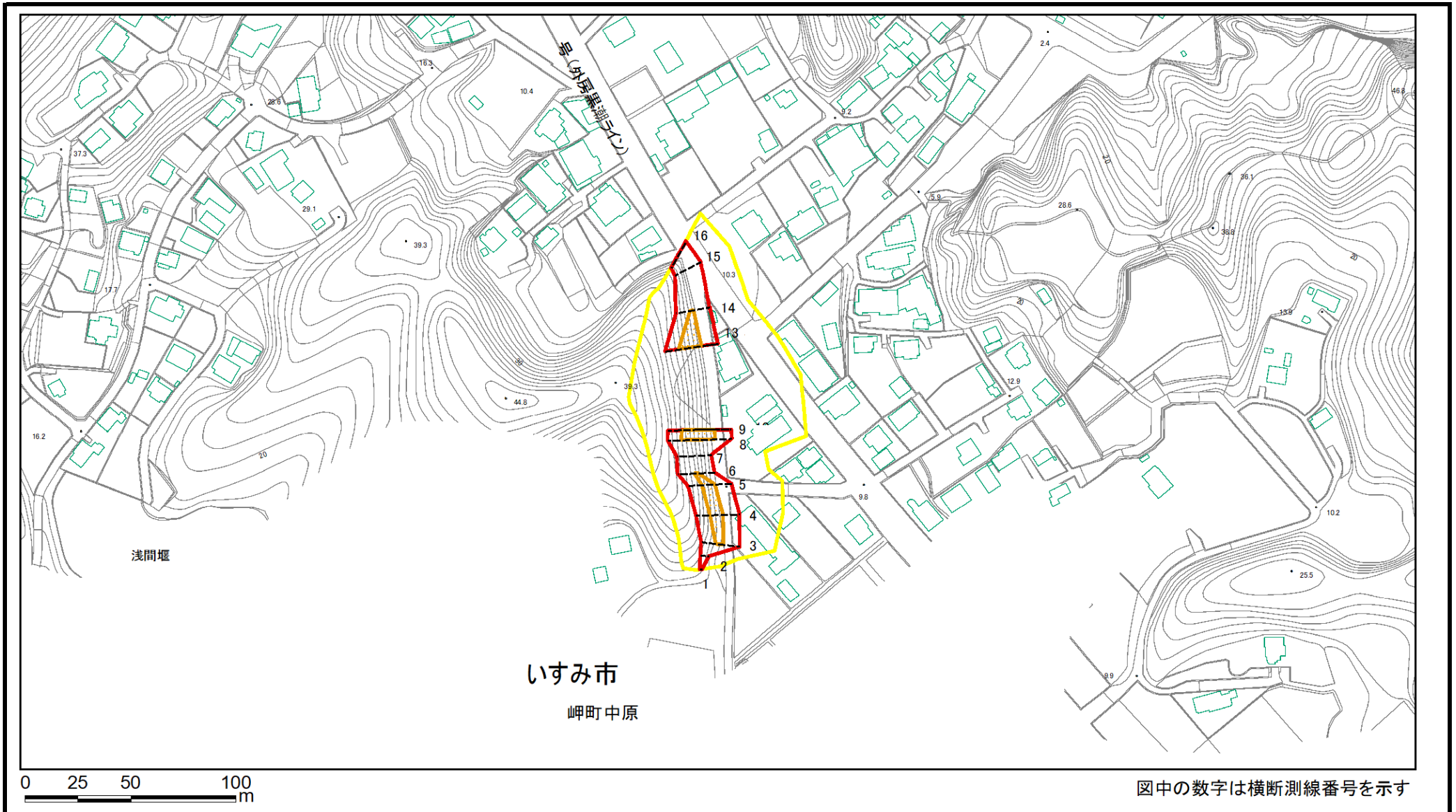
(1/25,000)

様式1(急)  
土砂災害警戒区域・土砂災害特別警戒区域  
位置図

|         |          |
|---------|----------|
| 自然現象の種類 | 急傾斜地の崩壊  |
| 箇所番号    | Ⅱ-131009 |
| 箇所名     | 岬町中原14   |
| 所在地     | いずみ市岬町中原 |

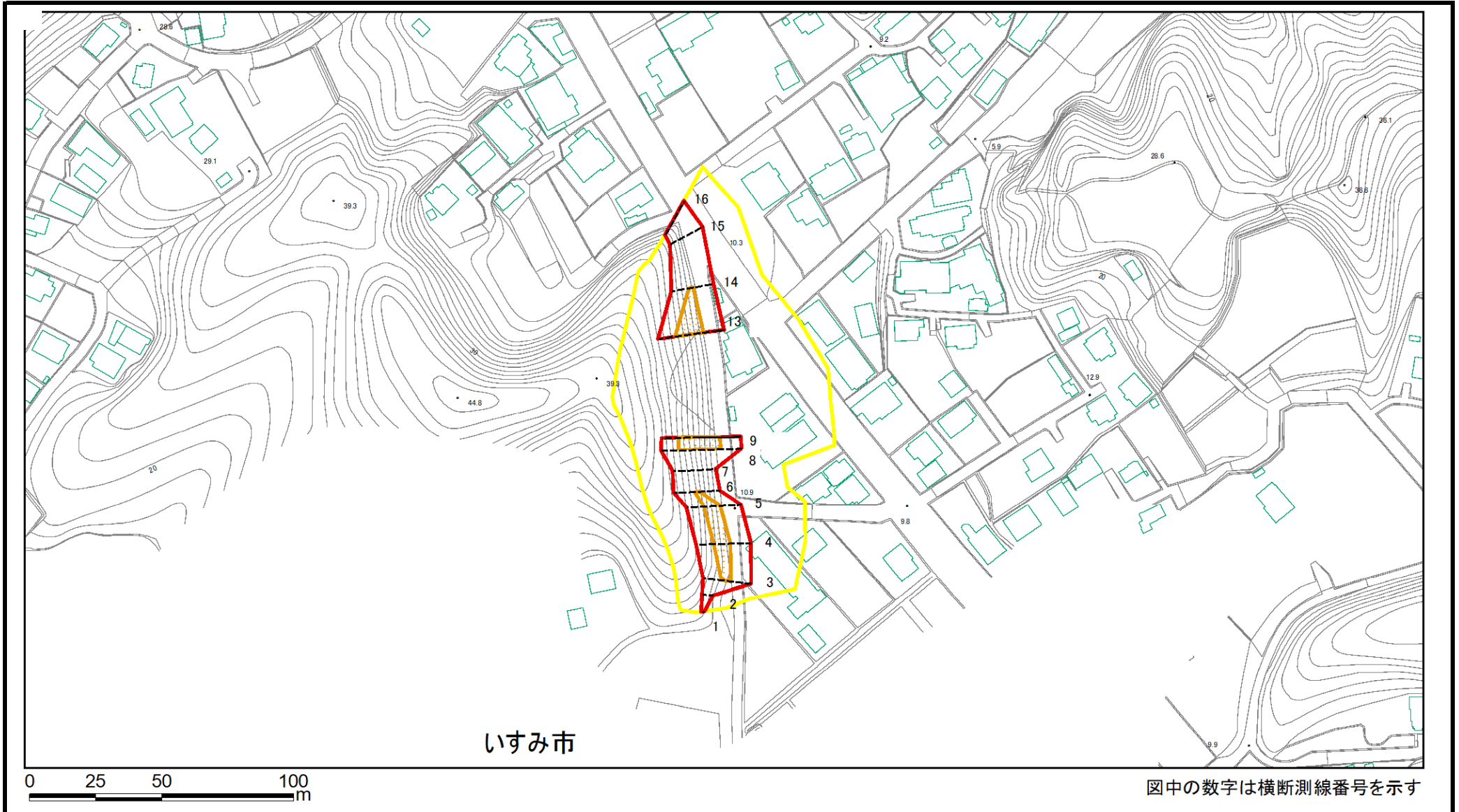
この地図は、国土地理院長の承認を得て、同院発行の電子地形図25000及び電子地形図20万を複製したものである。(承認番号 平30情複、第925号)

# 土砂災害警戒区域等の指定の告示に係る図書(様式2)



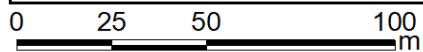
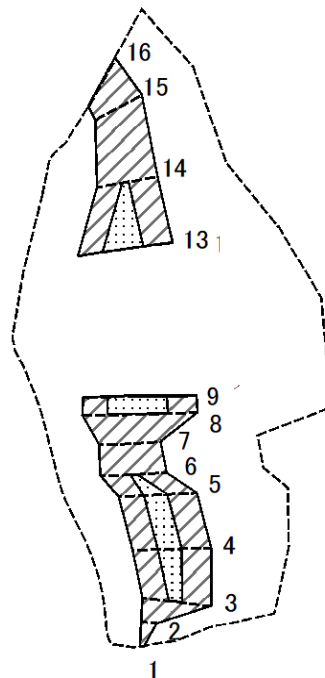
|   |                         |  |                        |           |                                      |          |           |
|---|-------------------------|--|------------------------|-----------|--------------------------------------|----------|-----------|
| <b>様式2(急)</b><br>土砂災害警戒区域・土砂災害特別警戒区域<br>区域図 | 土砂災害防止法施行令第二条の基準に該当する区域 |  | N<br><br>縮尺<br>1:2,500 | 自然現象の種類   | 急傾斜地の崩壊                              | 箇所番号     | II-131009 |
|   | 土砂災害防止法施行令第三条の基準に該当する区域 |  |                        | 告示番号      | 警戒区域:千葉県告示第187号<br>特別警戒区域:千葉県告示第189号 | 箇所名      | 岬町中原14    |
|   |                         |  | 告示年月日                  | 令和3年3月23日 | 所在地                                  | いすみ市岬町中原 |           |
|   |                         |  |                        |           |                                      |          |           |

# 土砂災害警戒区域等の指定の告示に係る図書(様式2)参考図



|  |   |  |                    |         |                                      |      |           |
|--|---|--|--------------------|---------|--------------------------------------|------|-----------|
| <b>様式2(急)</b><br>土砂災害警戒区域・土砂災害特別警戒区域<br>区域図(参考図) | 土砂災害防止法施行令第二条の基準に該当する区域                                   |  | N<br>縮尺<br>1:2,000 | 自然現象の種類 | 急傾斜地の崩壊                              | 箇所番号 | II-131009 |
|  | 土砂災害防止法施行令第三条の基準に該当する区域                                   |  |                    | 告示番号    | 警戒区域:千葉県告示第187号<br>特別警戒区域:千葉県告示第189号 | 箇所名  | 岬町中原14    |
|  | 土砂等の(移動)高さが1m以下の場合、土砂等の移動による力が100kN/m <sup>2</sup> を超える区域 |  |                    | 告示年月日   | 令和3年3月23日                            | 所在地  | いすみ市岬町中原  |
|  | 土砂等の堆積の高さが3mを超える区域  |  |                    |         |                                      |      |           |
|  | それ以外の区域   |  |                    |         |                                      |      |           |

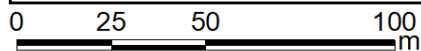
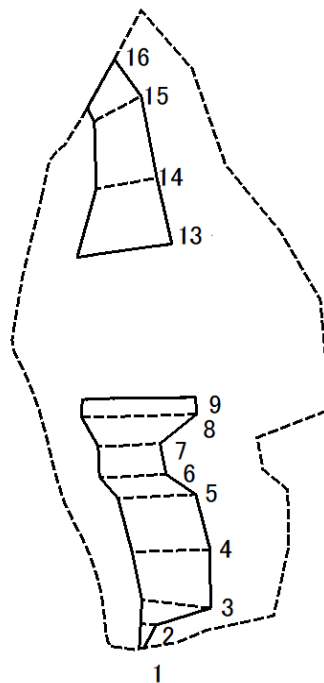
# 土砂災害警戒区域等の指定の告示に係る図書(様式2-1)



図中の数字は横断測線番号を示す

|   |                         |   |  |                    |         |                                      |      |           |
|---|-------------------------|---|--|--------------------|---------|--------------------------------------|------|-----------|
| 様式2-1(急)<br>土砂災害特別警戒区域の区域区分図<br>(急傾斜地の崩壊に伴う土石などの移動により<br>建築物の地上部に作用すると想定される力) | 土砂災害防止法施行令第二条の基準に該当する区域 |   |  | N<br>縮尺<br>1:2,000 | 自然現象の種類 | 急傾斜地の崩壊                              | 箇所番号 | II-131009 |
|   | 土砂災害防止法施行令第三条の基準に該当する区域 | 土石等の(移動)高さが1m以下の場合、<br>土石等の移動による力が100kN/m <sup>2</sup> を超える区域 |  |                    | 告示番号    | 警戒区域:千葉県告示第187号<br>特別警戒区域:千葉県告示第189号 | 箇所名  | 岬町中原14    |
|   |                         | それ以外の区域   |  |                    | 告示年月日   | 令和3年3月23日                            | 所在地  | いすみ市岬町中原  |

# 土砂災害警戒区域等の指定の告示に係る図書(様式2-2)



図中の数字は横断測線番号を示す

|   |                         |                    |  |                    |         |                                      |      |           |
|---|-------------------------|--------------------|--|--------------------|---------|--------------------------------------|------|-----------|
| 様式2-2(急)<br>土砂災害特別警戒区域の区域区分図<br>(急傾斜地の崩壊に伴う土石などの堆積により<br>建築物の地上部に作用すると想定される力) | 土砂災害防止法施行令第二条の基準に該当する区域 |                    |  | N<br>縮尺<br>1:2,000 | 自然現象の種類 | 急傾斜地の崩壊                              | 箇所番号 | II-131009 |
|   | 土砂災害防止法施行令第三条の基準に該当する区域 | 土石等の堆積の高さが3mを超える区域 |  |                    | 告示番号    | 警戒区域:千葉県告示第187号<br>特別警戒区域:千葉県告示第189号 | 箇所名  | 岬町中原14    |
|   |                         | それ以外の区域            |  |                    | 告示年月日   | 令和3年3月23日                            | 所在地  | いすみ市岬町中原  |

